



El presente documento constituye el primer reporte trimestral de transparencia proactiva correspondiente al periodo de enero, febrero y marzo del 2026. Este informe, elaborado por la Dirección General de Servicios Urbanos de la Alcaldía Iztacalco, tiene como objetivo dar a conocer a la ciudadanía las actividades más relevantes realizadas por las diversas Jefaturas de Unidad Departamental que conforman esta Dirección General.

En este reporte, se detallan las acciones llevadas a cabo por las Jefaturas de Unidad Departamental de Parques y Jardines, Ecología, Limpia, Alumbrado Público, Drenaje y Alcantarillado, y Agua Potable, en cumplimiento de su compromiso con la transparencia y la rendición de cuentas.

**JEFATURA DE UNIDAD DEPARTAMENTAL DE PARQUES Y JARDINES
ENERO-MARZO**

NO.	FECHA	UBICACIÓN			SERVICIO PRESTADO	OBSERVACIONES
		CALLE Y/O AVENIDA	ENTRE QUE CALLES	COLONIA		
1	ENE-26	ZAPOTLA, RAMON CORONA Y FCO. DEL PASO Y TRONCOSO	JULIO GARCIA Y FELIPE ANGELES	BARRIO SAN MIGUEL	1 PODA	T.I./550/25
2	ENE-26	CALZ. DE LA VIGA Y CALZ. DE TLALPAN	VIADUCTO RIO DE LA PIEDAD Y CALZ. DE SANTA ANITA	VIADUCTO PIEDAD	1 PODA	T.I./551/25
3	ENE-26	CANAL DE RIO CHURUBUSCO Y AV. 5	CANAL DE TEZONTLE Y PLUTARCO ELIAS CALLES	GABRIEL RAMOS MILLAN	1 PODA	T.I./553/25
4	ENE-26	FCO. DEL PASO Y TRONCOSO Y AV. 5	ORIENTE 116 Y RECREO	JUVENTINO ROSAS	3 PODAS	T.I./554/25
5	ENE-26	FCO. DEL PASO Y TRONCOSO Y AV. 5	ORIENTE 116 Y RECREO	JUVENTINO ROSAS	2 PODAS	T.I./554/25
6	ENE-26	FCO. DEL PASO Y TRONCOSO Y AV. 5	ORIENTE 116 Y RECREO	JUVENTINO ROSAS	4 PODAS	T.I./554/25
7	ENE-26	PLUTARCO ELIAS CALLES Y ANDRES MOLINA ENRIQUEZ	AV. SANTIAGO Y PLAYA ERIZO	REFORMA IZTACCHUATL	1 PODA	T.I./55/25
8	ENE-26	PLUTARCO ELIAS CALLES Y ANDRES MOLINA ENRIQUEZ	AV. SANTIAGO Y PLAYA ERIZO	REFORMA IZTACCHUATL	1 PODA	T.I./55/25
9	ENE-26	VIADUCTO RIO DE LA PIEDAD E HIDALGO	COYUYA Y AZUCAR	LA CRUZ COYUYA	3 PODAS	T.I./556/25
10	ENE-26	VIADUCTO RIO DE LA PIEDAD E HIDALGO	COYUYA Y AZUCAR	LA CRUZ COYUYA	3 PODAS	T.I./556/25
11	ENE-26	CANAL DE RIO CHURUBUSCO	ORIENTE 217 Y CALLE 36	EL RODEO	1 PODA	T.I./557/25
12	ENE-26	SUR 113-B NO. 2187		JUVENTINO ROSAS	1 PODA	T.I./558/25
13	ENE-26	SUR 115-A NO. 2239		JUVENTINO ROSAS	1 PODA	T.I./558/25
14	ENE-26	SUR 115-A NO. 2211		JUVENTINO ROSAS	1 PODA	T.I./558/25
15	ENE-26	ORIENTE 112 MZ-3 LT-9		JUVENTINO ROSAS	1 PODA	T.I./558/25
16	ENE-26	ORIENTE 110 M-4 LT-2		JUVENTINO ROSAS	1 PODA	T.I./558/25
17	ENE-26	ORIENTE 110 NO. 1993		JUVENTINO ROSAS	1 PODA	T.I./558/25
18	ENE-26	FCO. DEL PASO Y TRONCOSO NO. 733-731		LA CRUZ COYUYA	7 PODAS	SUAC E. 2634770 SUAC PYJ 2634770
19	ENE-26	SUR 12 NO. 273	Y JAVIER ROJO GOMEZ	AGRICOLA ORIENTAL CENTRO	2 PODAS	SUAC E. 3722993 SUAC PYJ 3758838
20	ENE-26	PLAYA REGATAS NO. 565		REFORMA IZTACCHUATL SUR	1 PODA	SUAC E. 3691792 SUAC PYJ 3777631
21	ENE-26	GUIJARRO NO. 5	MAGUEY Y CASAHUATE	U.H. INFONAVIT IZTACALCO	4 PODAS	CESAC E. 18914 SUAC E. 3428977
22	ENE-26	ORIENTE 112 NO. 1901	SUR 175 Y SUR 177	GABRIEL RAMOS MILLAN	2 PODAS	CESAC E. 32711 SUAC E. 3776753
23	ENE-26	AV. HIDALGO NO. 124 INT. 2	COYUYA Y CONGRESO DE LA UNION	SANTA ANITA	1 PODA	SUAC E. 3771524
24	ENE-26	CANCHA DE FRONTON JUAN ALVAREZ S/N	FCO. ZARCO Y MIGUEL LERDO DE TEJADA	CAMPAMENTO 2 DE OCTUBRE	2 PODAS	MEMO JUDE/948/25
25	ENE-26	POPOLACA NO. 49		CARLOS ZAPATA VELA	1 PODA	CESAC E. 33709 SUAC E. 3802471
26	ENE-26	MERCADO 352 JOSE LOPEZ PORTILLOAV. CENTRAL S/N	AND. NORTE Y EJE 1 NORTE	PANTITLAN	9 PODAS	MEMO JUDE/530/25
27	ENE-26	RET. 2 DE SUR 20 NO. 23	SUR 18 Y SUR 20	AGRICOLAORIENTAL	1 PODA	DICT. TEC. S/FOLIO
28	ENE-26	ORIENTE 247 NO. 18	SUR 4-C Y CALZ. IGNACIO ZARAGOZA	AGRICOLA ORIENTAL CENTRO	1 PODA	CESAC E. 33731 SUAC E-3803948
29	ENE-26	ORIENTE 108 NO. 2451	SUR 131 Y SUR 133	GABRIEL RAMOS MILLAN	1 PODA	SUAC E. 3818015
30	ENE-26	ESTUDIOS CHURUBUSCO NO. 12, 23 Y 24		JARDINES TECMA	2 PODAS	CESAC E. 33670 SUAC E. 3802697



CIUDAD DE MÉXICO
CAPITAL DE LA TRANSFORMACIÓN



SUBDIRECCIÓN DE EVALUACIÓN
Y SEGUIMIENTO DE PROGRAMAS DE SERVICIOS URBANOS

31	ENE-26	FLORICULTORES NO. 42		JARDINES TECMA	2 PODAS	DICT. TEC. S/F MARTES DEL PUEBLO
32	ENE-26	GRAL. JULIO GARCIA NO. 4		BARRIO SAN MIGUEL	1 PODA	DICT. TEC. S/FOLIO PARTICIPACION CIUDADANA
33	ENE-26	SUR 20 NO. 348		AGRICOLA ORIENTAL	1 PODA	DICT. TEC. S/F MARTES DEL PUEBLO
34	ENE-26	C.S. FORTALEZA ORIENTE 116 S/N	ESQ. JUAN CARBONERO	CUCHILLA RAMOS MILLAN	21 PODAS	CESAC E. 27308 SUAC E. 3626066
35	ENE-26	CENTRO DE EQUINOTERAPIA COYUYA AV. COYUYA NO. 10		LA CRUZ COYUYA	17 PODAS	OF. UDE/1609/25
36	ENE-26	PLAYA REGATAS NO. 408	PLAYA ROQUETA Y ANDRES MOLINA ENRIQUEZ	MILITAR MARTE	2 PODAS	CESAC E. 32605 SUAC E. 3774380
37	ENE-26	JUAREZ NO. 44	Y CANAL DE TEZONTLE	BARRIO SANTA CRUZ	2 PODAS	DICT. TEC. S/F MARTES DEL PUEBLO
38	ENE-26	SANTA CRUZ NO. 18		BARRIO SANTA CRUZ	2 PODAS	DICT. TEC. S/F MARTES DEL PUEBLO
39	ENE-26	SANTA CRUZ NO. 19-B		BARRIO SANTA CRUZ	1 PODA	DICT. TEC. S/F MARTES DEL PUEBLO
40	ENE-26	AGRICULTORES NO. 13		BARRIO SANTA CRUZ	2 PODAS	DICT. TEC. S/F MARTES DEL PUEBLO
41	ENE-26	AGRICULTORES NO. 10		BARRIO SANTA CRUZ	2 PODAS	DICT. TEC. S/F MARTES DEL PUEBLO
42	ENE-26	AGRICULTORES NO. 47		BARRIO SANTA CRUZ	1 PODA	DICT. TEC. S/F MARTES DEL PUEBLO
43	ENE-26	AGRICULTORES NO. 8		BARRIO SANTA CRUZ	1 PODA	DICT. TEC. S/F MARTES DEL PUEBLO
44	ENE-26	AGRICULTORES NO. 56		BARRIO SANTA CRUZ	1 PODA	DICT. TEC. S/F MARTES DEL PUEBLO
45	ENE-26	AGRICULTORES NO. 49		BARRIO SANTA CRUZ	1 PODA	DICT. TEC. S/F MARTES DEL PUEBLO
46	ENE-26	AGRICULTORES NO. 63		BARRIO SANTA CRUZ	1 PODA	DICT. TEC. S/F MARTES DEL PUEBLO
47	ENE-26	AGRICULTORES NO. 51		BARRIO SANTA CRUZ	1 PODA	DICT. TEC. S/F MARTES DEL PUEBLO
48	ENE-26	AGRICULTORES NO. 59		BARRIO SANTA CRUZ	1 PODA	DICT. TEC. S/F MARTES DEL PUEBLO
49	ENE-26	AGRICULTORES NO. 72		BARRIO SANTA CRUZ	1 PODA	DICT. TEC. S/F MARTES DEL PUEBLO
50	ENE-26	AGRICULTORES NO. 67		BARRIO SANTA CRUZ	1 PODA	DICT. TEC. S/F MARTES DEL PUEBLO
51	ENE-26	AGRICULTORES NO. 80		BARRIO SANTA CRUZ	1 PODA	DICT. TEC. S/FMARTES DEL PUEBLO
52	ENE-26	AGRICULTORES NO. 71		BARRIO SANTA CRUZ	1 PODA	DICT. TEC. S/F MARTES DEL PUEBLO
53	ENE-26	AGRICULTORES NO. 19		BARRIO SANTA CRUZ	1 PODA	DICT. TEC. S/F MARTES DEL PUEBLO
54	ENE-26	CALLE 14 MZ-23 LT-4	ERNESTO P. URUCHURTU Y CANAL DE RIO CHURUBUSCO	EL RODEO	1 PODA	CESAC E. 33968 SUAC E. 3811478
55	ENE-26	PLAYA ICACOS NO. 24		REFORMA IZTACCIHUATL NORTE	1 PODA	CESAC E. 2767 SUAC E. 698284
56	ENE-26	ORIENTE 110 NO. 1974	SUR 117-A Y SUR 119	JUVENTINO ROSAS	1 PODA	CESAC E. 32300 SUAC E. 3766637
57	ENE-26	CDA. ESTUIDOS AZTECAS NO. 28, 9, 22, 14 Y 15		JARDINES TECMA	9 PODAS	DICT. TEC. S/F MARTES DEL PUEBLO
58	ENE-26	CORUÑA NO. 327		VIADUCTO PIEDAD	1 PODA	SUAC E. 3831948
59	ENE-26	ERNESTO P. URUCHURTU NO. 86		EL RODEO	1 PODA	DICT. TEC. S/FOLIO PARTICIPACION CIUDADANA
60	ENE-26	ORIENTE 108 NO. 2020		GABRIEL RAMOS MILLAN	1 PODA	DICT. TEC. S/FOLIO
61	ENE-26	ORIENTE 233 NO. 29	SUR 2 Y CALZ. IGNACIO ZARAGOZA	AGRICOLA ORIENTAL PONIENTE	1 PODA	MEMO DGSM/069/25
62	ENE-26	PEYOTE NO. 17	(CAMELLON)	U.H. INFONAVIT IZTACALCO NORTE	6 PODAS	SUAC E. 3199887 SUAC PYJ 3831656
63	ENE-26	C.S. JUVENTINO ROSAS SUR 115 S/N	ESQ. RECREO	JUVENTINO ROSAS	5 PODAS	DICT. TEC. S/FOLIO
64	ENE-26	SUR 121 MZ-18 LT-10		JUVENTINO ROSAS	2 PODAS	SUAC E. 3863745
65	ENE-26	RECREO NO. 78-BIS		BARRIO ZAPOTLA	1 PODA	T.L/002/26

Edificio B, planta baja,
Av. Río Churubusco esq. Av. Té
col. Gabriel Ramos Millán
5556543333 ext 2088





CIUDAD DE MÉXICO
CAPITAL DE LA TRANSFORMACIÓN



SUBDIRECCIÓN DE EVALUACIÓN
Y SEGUIMIENTO DE PROGRAMAS DE SERVICIOS URBANOS

66	ENE-26	LOS REYES NO. 47		BARRIO ZAPOTLA	1 PODA	T.I./002/26
67	ENE-26	RECREO NO. 87		BARRIO ZAPOTLA	2 PODAS	T.I./002/26
68	ENE-26	ZAPOTLA NO. 136		BARRIO ZAPOTLA	2 PODAS	T.I./002/26
69	ENE-26	ZAPOTLA NO. 161		BARRIO ZAPOTLA	2 PODAS	T.I./002/26
70	ENE-26	AGUSTIN DE ITURBIDE NO. 12		BARRIO ZAPOTLA	1 PODA	T.I./002/26
71	ENE-26	CHIMALPOPOCA NO. 33		BARRIO ZAPOTLA	3 PODAS	T.I./002/26
72	ENE-26	CHIMALPOPOCA NO. 34		BARRIO ZAPOTLA	3 PODAS	T.I./002/26
73	ENE-26	JULIO GARCIA NO. 91		BARRIO ZAPOTLA	1 PODA	T.I./002/26
74	ENE-26	FRANCISCO I. MADERO NO. 3		BARRIO ZAPOTLA	12 PODAS	T.I./002/26
75	ENE-26	LOS REYES NO. 27		BARRIO ZAPOTLA	5 PODAS	T.I./002/26
76	ENE-26	LOS REYES NO. 43		BARRIO ZAPOTLA	2 PODAS	T.I./002/26
77	ENE-26	RECREO NO. 45		BARRIO ZAPOTLA	1 PODA	T.I./002/26
78	ENE-26	ZAPOTLA NO. 95		BARRIO ZAPOTLA	1 PODA	T.I./002/26
79	ENE-26	ZAPOTLA NO. 95-BIS		BARRIO ZAPOTLA	1 PODA	T.I./002/26
80	ENE-26	CHIMALPOPOCA NO. 25		BARRIO ZAPOTLA	1 PODA	T.I./002/26
81	ENE-26	CHIMALPOPOCA NO. 8		BARRIO ZAPOTLA	9 PODAS	T.I./002/26
82	ENE-26	CHIMALPOPOCA NO. 15-BIS		BARRIO ZAPOTLA	1 PODA	T.I./002/26
83	ENE-26	RECREO NO. 25		BARRIO ZAPOTLA	6 PODAS	T.I./002/26
84	ENE-26	RECREO NO. 47		BARRIO ZAPOTLA	4 PODAS	T.I./002/26
85	ENE-26	ZAPOTLA NO. 86		BARRIO ZAPOTLA	1 PODA	T.I./002/26
86	ENE-26	ZAPOTLA NO. 115		BARRIO ZAPOTLA	2 PODAS	T.I./002/26
87	ENE-26	CHIMALPOPOCA NO. 28		BARRIO ZAPOTLA	3 PODAS	T.I./002/26
88	ENE-26	CHIMALPOPOCA NO. 48		BARRIO ZAPOTLA	1 PODA	T.I./002/26
89	ENE-26	CHIMALPOPOCA NO. 62		BARRIO ZAPOTLA	2 PODAS	T.I./002/26
90	ENE-26	JULIO GARCIA NO. 108		BARRIO ZAPOTLA	3 PODAS	T.I./002/26
91	ENE-26	ZAPOTLA NO. 192		BARRIO ZAPOTLA	3 PODAS	T.I./003/26
92	ENE-26	ALBERCA SEMIOLIMPICA CALLE 5 NO. 433		PANTITLAN ORIENTE	7 PODAS	MEMO UDE/171/25
93	ENE-26	PLAYA CALETA NO. 375	PLAYA ROQUETA Y PLAYA ERIZO	REFORMA IZTACCIHUATL NORTE	1 PODA	CESAC E. 18189 SUAC E. 3408913
94	ENE-26	TEQUESQUITE NO. 20 INT-B		U.H. INFONAVIT IZTACALCO	1 PODA	SUAC E. 3186855
95	ENE-26	SUR 65-A NO. 3109		VIADUCTO PIEDAD	1 PODA	CESAC E. 27569 SUAC E. 3637930
96	ENE-26	CANAL DE RIO CHURUBUSCO NO. 1981	CALLE 26 Y RIO FRIO	EL RODEO	1 PODA	CESAC E. 1981 SUAC E. 3608646
97	ENE-26	ORIENTE 255 NO. 345 EDIF. B INT. 4	SUR 20 Y SUR 22	AGRICOLA ORIENTAL ORIENTE	1 PODA	CESAC E. 31151 SUAC E. 3728059
98	ENE-26	PLAYA CALETA NO. 598		REFORMA IZTACCIHUATL SUR	2 PODAS	MEMO JUDE/536/25 CASA POR CASA
99	ENE-26	PLAYA GAVIOTAS NO. 26		REFORMA IZTACCIHUATL SUR	1 PODA	MEMO JUDE/536/25 CASA POR CASA
100	ENE-26	PLAYA PICHILINGUE NO. 127		REFORMA IZTACCIHUATL SUR	2 PODAS	MEMO JUDE/536/25 CASA POR CASA
101	ENE-26	PLAYA COPACABANA NO. 220		REFORMA IZTACCIHUATL SUR	1 PODA	MEMO JUDE/536/25 CASA POR CASA
102	ENE-26	CANAL DE RIO CHURUBUSCO Y PUENTE SANTA ANA	CANAL DE TEZONTLE Y ORIENTE 106	CUCHILLA RAMOS MILLAN	6 PODAS	T.I./001/26
103	ENE-26	FCO. DEL PASO Y TRONCOSO Y AV. 5	RECREO Y ORIENTE 106	JUVENTINO ROSAS	2 PODAS	T.I./004/26
104	ENE-26	FCO. DEL PASO Y TRONCOSO Y AV. 5	RECREO Y ORIENTE 106	JUVENTINO ROSAS	4 PODAS	T.I./004/26
105	ENE-26	FCO. DEL PASO Y TRONCOSO Y AV. 5	RECREO Y ORIENTE 106	JUVENTINO ROSAS	1 PODA	T.I./004/26
106	ENE-26	FCO. DEL PASO Y TRONCOSO Y AV. 5	RECREO Y ORIENTE 106	JUVENTINO ROSAS	4 PODAS	T.I./004/26
107	ENE-26	FCO. DEL PASO Y TRONCOSO Y AV. 5	RECREO Y ORIENTE 106	JUVENTINO ROSAS	2 PODAS	T.I./004/26
108	ENE-26	CANAL DE RIO CHURUBUSCO Y AV. 5	CANAL DE TEZONTLE Y PLUTARCO ELIAS CALLES	GABRIEL RAMOS MILLAN	1 PODA	T.I./005/26
109	ENE-26	CANAL DE RIO CHURUBUSCO Y AV. 5	CANAL DE TEZONTLE Y PLUTARCO ELIAS CALLES	GABRIEL RAMOS MILLAN	2 PODAS	T.I./005/26
110	ENE-26	CANAL DE RIO CHURUBUSCO Y AV. 5	CANAL DE TEZONTLE Y PLUTARCO ELIAS CALLES	GABRIEL RAMOS MILLAN	5 PODAS	T.I./005/26
111	ENE-26	CANAL DE RIO CHURUBUSCO Y AV. 5	CANAL DE TEZONTLE Y PLUTARCO ELIAS CALLES	GABRIEL RAMOS MILLAN	10 PODAS	T.I./005/26
112	ENE-26	CANAL DE RIO CHURUBUSCO Y AV. 5	CANAL DE TEZONTLE Y PLUTARCO ELIAS CALLES	GABRIEL RAMOS MILLAN	4 PODAS	T.I./005/26

Edificio B, planta baja,
Av. Río Churubusco esq. Av. Té
col. Gabriel Ramos Millán
5556543333 ext 2088



2026
año de
Margarita
Maza



2026
AÑO MUNDIALISTA



CIUDAD DE MÉXICO
CAPITAL DE LA TRANSFORMACIÓN



SUBDIRECCIÓN DE EVALUACIÓN
Y SEGUIMIENTO DE PROGRAMAS DE SERVICIOS URBANOS

113	ENE-26	CANAL DE RIO CHURUBUSCO Y AV. 5	CANAL DE TEZONTLE Y PLUTARCO ELIAS CALLES	GABRIEL RAMOS MILLAN	5 PODAS	T.I./005/26
114	ENE-26	CANAL DE RIO CHURUBUSCO , AV. ALTAR	Y ORIENTE 217	EL RODEO	1 PODA	T.I./006/26
115	ENE-26	CANAL DE RIO CHURUBUSCO , AV. ALTAR	Y ORIENTE 217	EL RODEO	1 PODA	T.I./006/26
116	ENE-26	CANAL DE RIO CHURUBUSCO , AV. ALTAR	Y ORIENTE 217	EL RODEO	1 PODA	T.I./006/26
117	ENE-26	FCO. DEL PASO Y TRONCOSO Y ZAPOTLA	FELIPE ANGELES Y JULIO GARCIA	BARRIO SAN MIGUEL	1 PODA	T.I./007/26
118	ENE-26	FCO. DEL PASO Y TRONCOSO Y ZAPOTLA	FELIPE ANGELES Y JULIO GARCIA	BARRIO SAN MIGUEL	7 PODAS	T.I./007/26
119	ENE-26	AV. SANTIAGO Y PLAYA ERIZO	ANDRES MOLINA ENRIQUEZ Y PLUTARCO ELIAS CALLES	REFORMA IZTACCIHUATL NORTE	1 PODA	T.I./008/26
120	ENE-26	AV. SANTIAGO Y PLAYA ERIZO	ANDRES MOLINA ENRIQUEZ Y PLUTARCO ELIAS CALLES	REFORMA IZTACCIHUATL NORTE	2 PODAS	T.I./008/26
121	ENE-26	CALZ. DE LA VIGA Y PLUTARCO ELIAS CALLES	PLAYA PIE DE LA CUESTA Y PLAYA ENCANTADA	REFORMA IZTACCIHUATL SUR	1 PODA	T.I./008/26
122	ENE-26	CALZ. DE LA VIGA Y PLUTARCO ELIAS CALLES	PLAYA PIE DE LA CUESTA Y PLAYA ENCANTADA	REFORMA IZTACCIHUATL SUR	6 PODAS	T.I./008/26
123	ENE-26	VIADUCTO RIO DE LA PIEDAD E HIDALGO	COYUYA Y FCO. DEL PASO Y TRONCOSO	LA CRUZ COYUYA	3 PODAS	T.I./009/26
124	ENE-26	VIADUCTO RIO DE LA PIEDAD E HIDALGO	COYUYA Y FCO. DEL PASO Y TRONCOSO	LA CRUZ COYUYA	2 PODAS	T.I./009/26
125	ENE-26	VIADUCTO RIO DE LA PIEDAD E HIDALGO	COYUYA Y FCO. DEL PASO Y TRONCOSO	LA CRUZ COYUYA	16 PODAS	T.I./009/26
126	ENE-26	CALZ. DE LA VIGA Y CALZ. DE TLALPAN	VIADUCTO RIO DE LA PIEDAD Y CALZ. DE SANTA ANITA	VIADUCTO PIEDAD	1 PODA	T.I./010/26
127	ENE-26	CALZ. IGNACIO ZARAGOZA Y FERROCARRIL DE RIO FRIO	ORIENTE 217 Y CANAL DE SAN JUAN	AGRICOLA ORIENTAL	10 PODAS	T.I./011/26
128	ENE-26	CALZ. IGNACIO ZARAGOZA Y FERROCARRIL DE RIO FRIO	ORIENTE 217 Y CANAL DE SAN JUAN	AGRICOLA ORIENTAL	2 PODAS	T.I./011/26
129	ENE-26	CALZ. IGNACIO ZARAGOZA Y FERROCARRIL DE RIO FRIO	ORIENTE 217 Y CANAL DE SAN JUAN	AGRICOLA ORIENTAL	2 PODAS	T.I./011/26
130	ENE-26	CALZ. IGNACIO ZARAGOZA Y FERROCARRIL DE RIO FRIO	ORIENTE 217 Y CANAL DE SAN JUAN	AGRICOLA ORIENTAL	1 PODA	T.I./011/26
131	ENE-26	CALZ. IGNACIO ZARAGOZA Y FERROCARRIL DE RIO FRIO	ORIENTE 217 Y CANAL DE SAN JUAN	AGRICOLA ORIENTAL	3 PODAS	T.I./011/26
132	ENE-26	CANAL DE RIO CHURUBUSCO Y RIO CHURUBUSCO	CANAL DE TEZONTLE Y CANAL DE APATLACO	CARLOS ZAPATA VELA	19 PODAS	T.I./012/26
133	ENE-26	CANAL DE RIO CHURUBUSCO Y RIO CHURUBUSCO	CANAL DE TEZONTLE Y CANAL DE APATLACO	CARLOS ZAPATA VELA	7 PODAS	T.I./012/26
134	ENE-26	CALZ. IGNACIO ZARAGOZA, CALLE 7	Y CANAL DE RIO CHURUBUSCO	PANTITLAN	2 PODAS	T.I./014/26
135	ENE-26	ESTUDIOS SAN ANGEL INN Y CDA. FLORICULTORES	TECNICOS Y MANUALES Y CANAL DE TEZONTLE	JARDINES TECMA	7 PODAS	T.I./015/26
136	ENE-26	PLAYA ENCANTADA Y PLAYA ERIZO	CALZ. DE LA VIGA Y PLUTARCO ELIAS CALLES	MILITAR MARTE	2 PODAS	T.I./015/26
137	ENE-26	AV. RIO CHURUBUSCO Y FCO. DEL PASO Y TRONCOSO	CANAL DE APATLACO Y CANAL DE TEZONTLE	U.H. INFONAVIT IZTACALCO	4 PODAS	T.I./017/26
138	ENE-26	PLUTARCO ELIAS CALLES Y ZAPOTLA	CALZ. DE LA VIGA Y RAMON Y CORONA	BARRIO ZAPOTLA	17 PODAS	T.I./018/26
139	ENE-26	PLUTARCO ELIAS CALLES Y ZAPOTLA	CALZ. DE LA VIGA Y RAMON Y CORONA	BARRIO ZAPOTLA	10 PODAS	T.I./018/26
140	ENE-26	PLUTARCO ELIAS CALLES Y ZAPOTLA	CALZ. DE LA VIGA Y RAMON Y CORONA	BARRIO ZAPOTLA	4 PODAS	T.I./018/26
141	ENE-26	PLUTARCO ELIAS CALLES Y ZAPOTLA	CALZ. DE LA VIGA Y RAMON Y CORONA	BARRIO ZAPOTLA	2 PODAS	T.I./018/26
142	ENE-26	ZAPOTLA NO. 192		BARRIO ZAPOTLA	3 PODAS	T.I./019/26
143	ENE-26	SUR 26-B MZ-3 LT-6	OREINTE 253 Y ORIENTE 255	AGRICOLA ORIENTAL ORIENTE	2 PODAS	CESAC E. 18053 SUAC E. 3412709

Edificio B, planta baja,
Av. Río Churubusco esq. Av. Té
col. Gabriel Ramos Millán
5556543333 ext 2088



2026
año de
Margarita
Maza



2026
AÑO MUNDIALISTA



CIUDAD DE MÉXICO
CAPITAL DE LA TRANSFORMACIÓN



SUBDIRECCIÓN DE EVALUACIÓN
Y SEGUIMIENTO DE PROGRAMAS DE SERVICIOS URBANOS

144	ENE-26	ORIENTE 253 NO. 173		AGRICOLA ORIENTAL	3 PODAS	MEMO JUDE/548/26 DICT. TEC. S/F
145	ENE-26	CALZ. IGNACIO ZARAGOZA Y FERROCARRIL DE RIO FRIO	ORIENTE 217 Y CANAL DE SAN JUAN	AGRICOLA ORIENTAL	12 PODAS	T.I./022/26
146	ENE-26	CALZ. IGNACIO ZARAGOZA Y FERROCARRIL DE RIO FRIO	ORIENTE 217 Y CANAL DE SAN JUAN	AGRICOLA ORIENTAL	3 PODAS	T.I./022/26
147	ENE-26	CALZ. IGNACIO ZARAGOZA Y FERROCARRIL DE RIO FRIO	ORIENTE 217 Y CANAL DE SAN JUAN	AGRICOLA ORIENTAL	5 PODAS	T.I./022/26
148	ENE-26	CALZ. IGNACIO ZARAGOZA Y FERROCARRIL DE RIO FRIO	ORIENTE 217 Y CANAL DE SAN JUAN	AGRICOLA ORIENTAL	6 PODAS	T.I./022/26
149	ENE-26	VIADUCTO RIO DE LA PIEDAD E HIDALGO	COYUYA Y FCO. DEL PASO Y TRONCOSO	LA CRUZ COYUYA	1 PODA	T.I./023/26
150	ENE-26	CANAL DE RIO CHURUBUSCO Y SUR 187	VAINILLA Y ORIENTE 016	EX EJIDOS DE LA M. MIXHUCA	3 PODAS	T.I./024/26
151	ENE-26	CANAL DE RIO CHURUBUSCO Y SUR 187	VAINILLA Y ORIENTE 016	EX EJIDOS DE LA M. MIXHUCA	3 PODAS	T.I./024/26
152	ENE-26	AV. RIO CHURUBUSCO Y FCO. DEL PASO Y TRONCOSO	CANAL DE APATLACO Y CANAL DE TEZONTLE	U.H. INFONAVIT IZTACALCO	2 PODAS	T.I./026/26
153	ENE-26	AV. RIO CHURUBUSCO Y FCO. DEL PASO Y TRONCOSO	CANAL DE APATLACO Y CANAL DE TEZONTLE	U.H. INFONAVIT IZTACALCO	3 PODAS	T.I./026/26
154	ENE-26	CALZ. DE LA VIGA, ATZAYACATL Y SUR 77	CORUÑA, CALZ. SANTA ANITA Y PLUTARCO ELIAS CALLES	NUEVA SANTA ANITA	3 PODAS	T.I./028/26
155	ENE-26	CALZ. IGNACIO ZARAGOZA Y FERROCARRIL DE RIO FRIO	ORIENTE 217 Y CANAL DE SAN JUAN	AGRICOLA ORIENTAL	32 PODAS	T.I./032/26
156	ENE-26	ORIENTE 106	AV. RIO CHURUBUSCO A CANAL DE RIO CHURUBUSCO	GABRIEL RAMOS MILLAN	3 PODAS	T.I./033/26
157	ENE-26	SUR 18-A NO. 29		AGRICOLA ORIENTAL	1 PODA	SUAC E. 2790008
158	ENE-26	CASA DEL CULTURA GOTITA SONRIENTE SUR 20 NO. 79		AGRICOLA ORIENTAL	4 PODAS	MEMO UDE/290/25
159	ENE-26	ESPERANZA NO. 15		LA CRUZ COYUYA	1 PODA	CESAC E. 13288 SUAC E. 2709728
160	ENE-26	ORIENTE 245-A NO. 7	ESQ. SUR 26	AGRICOLA ORIENTAL CENTRO	1 PODA	V.T. DGSU/002/26 DICT. TEC. S/F
161	ENE-26	J.N. JUAN RAMON JIMENEZ CUMBRES S/N	ESQ. GIRASOL	U.H. INFONAVIT IZTACALCO	9 PODAS	OF. DGSU/046/26
162	ENE-26	SUR 157 NO. 1504		G.R.M BRAMADERO SUR	3 PODAS	CESAC E. 35027 SUAC E. 3839847
163	ENE-26	CANAL DE RIO CHURUBUSCO Y AV. 5	CANAL DE TEZONTLE Y PLUTARCO ELIAS CALLES	GABRIEL RAMOS MILLAN	4 PODAS	T.I./035/26
164	ENE-26	CALZ. IGNACIO ZARAGOZA Y FERROCARRIL DE RIO FRIO	ORIENTE 217 Y CANAL DE SAN JUAN	AGRICOLA ORIENTAL	21 PODAS	T.I./036/26
165	FEB-26	CALZ. IGNACIO ZARAGOZA Y FERROCARRIL DE RIO FRIO	ORIENTE 217 Y CANAL DE SAN JUAN	AGRICOLA ORIENTAL	11 PODAS	T.I./039/26
166	FEB-26	CALZ. IGNACIO ZARAGOZA Y FERROCARRIL DE RIO FRIO	ORIENTE 217 Y CANAL DE SAN JUAN	AGRICOLA ORIENTAL	11 PODAS	T.I./043/26
167	FEB-26	CALZ. IGNACIO ZARAGOZA	CALLE 7 A CANAL DE RIO CHURUBUSCO	PANTITLAN	24 PODAS	T.I./044/26
168	FEB-26	CALZ. IGNACIO ZARAGOZA Y FERROCARRIL DE RIO FRIO	ORIENTE 217 Y CANAL DE SAN JUAN	AGRICOLA ORIENTAL	6 PODAS	T.I./045/26
169	FEB-26	CALZ. IGNACIO ZARAGOZA Y FERROCARRIL DE RIO FRIO	ORIENTE 217 Y CANAL DE SAN JUAN	AGRICOLA ORIENTAL	4 PODAS	T.I./045/26
170	FEB-26	CALZ. IGNACIO ZARAGOZA Y FERROCARRIL DE RIO FRIO	ORIENTE 217 Y CANAL DE SAN JUAN	AGRICOLA ORIENTAL	6 PODAS	T.I./045/26
171	FEB-26	CALZ. IGNACIO ZARAGOZA	CALLE 7 A CANAL DE RIO CHURUBUSCO	PANTITLAN	26 PODAS	T.I./046/25
172	FEB-26	CALZ. IGNACIO ZARAGOZA	CALLE 7 A CANAL DE RIO CHURUBUSCO	PANTITLAN	22 PODAS	T.I./046/25

Edificio B, planta baja,
Av. Río Churubusco esq. Av. Té
col. Gabriel Ramos Millán
5556543333 ext 2088





CIUDAD DE MÉXICO
CAPITAL DE LA TRANSFORMACIÓN



SUBDIRECCIÓN DE EVALUACIÓN
Y SEGUIMIENTO DE PROGRAMAS DE SERVICIOS URBANOS

173	FEB-26	CALZ. IGNACIO ZARAGOZA	CALLE 7 A CANAL DE RIO CHURUBUSCO	PANTITLAN	17 PODAS	T.I./046/25
174	FEB-26	CALZ. IGNACIO ZARAGOZA	CALLE 7 A CANAL DE RIO CHURUBUSCO	PANTITLAN	25 PODAS	T.I./046/25
175	FEB-26	CANCHA DE BASQUETBOL SUR 20 S/N	ORIENTE 235-B Y ORIENTE 235-C	AGRICOLA ORIENTAL	8 PODAS	V.T. DGSU/011/26
176	FEB-26	SUR 155 NO. 1719		G.R.M. BRAMADERO	2 PODAS	MARTES DEL PUEBLO
177	FEB-26	ORIENTE 112 NO. 1911		JUVENTINO ROSAS	1 PODA	MARTES DEL PUEBLO
178	FEB-26	SUR 107-A MZ-28 LT-54		JUVENTINO ROSAS	2 PODAS	CESAC E. 1416 SUAC E. 3888783
179	FEB-26	ORIENTE 100 NO. 1556		GABRIEL RAMOS MILLAN	1 PODA	RECORRIDO
180	FEB-26	CALLE 8 MZ-26 LT-11	ESQ. CANAL DE RIO CHURUBUSCO	EL RODEO	1 PODA	CESAC E. 965 SUAC E. 3029067
181	FEB-26	CALLE 8 MZ.27 LT.5	SUR 16 Y ORIENTE 217	EL RODEO	1 PODA	CESAC E. 4168 SUAC E. 3106293
182	FEB-26	CALLE 24 MZ-17 LT-10	CANAL DE RIO CHURUBUSCO Y ERNESTO P. URUCHURTU	EL RODEO	1 PODA	CESAC E. 6315 SUAC E. 3158172
183	FEB-26	ORIENTE 112 NO. 2003	SUR 123 Y AND. 4	JUVENTINO ROSAS	1 PODA	SUAC E. 3890848 SUAC PYJ 3909187
184	FEB-26	SUR 22 NO. 182		AGRICOLA ORIENTAL	1 PODA	CESAC E. 1387SUAC E. 3888538
185	FEB-26	CALLE 16 DE SEPTIEMBRE NO. 71		LA CRUZ COYUYA	2 PODAS	CESAC E. 1445 SUAC E. 3889949
186	FEB-26	ORIENTE 239-D NO. 51		AGRICOLA ORIENTAL	1 PODA	CESAC E. 1379 SUAC E. 3888259
187	FEB-26	PLAYA ICACOS NO. 74		REFORMA IZTACCIHUATL	1 PODA	CESAC E. 1446 SUAC E. 3889966
188	FEB-26	CALZ. SANTA ANITA NO. 321	AHUIZOLT Y CUITLAHUAC	NUEVA SANTA ANITA	1 PODA	SUAC E. 3917132 SUAC PYJ 3939759
189	FEB-26	RECREO NO. 2401	SUR 129 Y SUR 131	GABRIEL RAMOS MILLAN	1 PODA	CESAC E. 33406 SUAC E. 3796282
190	FEB-26	CALZ. IGNACIO ZARAGOZA Y FERROCARRIO DE RIO FRIO	DE ORIENTE 217 A CANAL DE SAN JUAN	AGRICOLA ORIENTAL	8 PODAS	T.I./053/26
191	FEB-26	CALZ. IGNACIO ZARAGOZA Y FERROCARRIO DE RIO FRIO	DE ORIENTE 217 A CANAL DE SAN JUAN	AGRICOLA ORIENTAL	12 PODAS	T.I./053/26
192	FEB-26	CALZ. IGNACIO ZARAGOZA Y FERROCARRIO DE RIO FRIO	DE ORIENTE 217 A CANAL DE SAN JUAN	AGRICOLA ORIENTAL	17 PODAS	T.I./053/26
193	FEB-26	CALZ. IGNACIO ZARAGOZA Y FERROCARRIO DE RIO FRIO	DE ORIENTE 217 A CANAL DE SAN JUAN	AGRICOLA ORIENTAL	19 PODAS	T.I./053/26
194	FEB-26	CALZ. IGNACIO ZARAGOZA Y FERROCARRIO DE RIO FRIO	DE ORIENTE 217 A CANAL DE SAN JUAN	AGRICOLA ORIENTAL	21 PODAS	T.I./053/26
195	FEB-26	CALZ. IGNACIO ZARAGOZA Y FERROCARRIO DE RIO FRIO	DE ORIENTE 217 A CANAL DE SAN JUAN	AGRICOLA ORIENTAL	18 PODAS	T.I./053/26
196	FEB-26	CALZ. IGNACIO ZARAGOZA, CALLE 7 Y AV. CANAL DE RIO CHURUBUSCO		PANTITLAN	11 PODAS	T.I./054/26
197	FEB-26	CALZ. IGNACIO ZARAGOZA, CALLE 7 Y AV. CANAL DE RIO CHURUBUSCO		PANTITLAN	6 PODAS	T.I./054/26
198	FEB-26	RECREOY ORINTE 116	CANAL DE TEZONTLE, FCO. DEL PASO Y TRONCOSO, SUR 113-A Y AND. 4	JUVENTINO ROSAS	3 PODAS	T.I./055/26
199	FEB-26	RECREOY ORINTE 116	CANAL DE TEZONTLE, FCO. DEL PASO Y TRONCOSO, SUR 113-A Y AND. 4	JUVENTINO ROSAS	1 PODA	T.I./055/26
200	FEB-26	PLUTARCO ELIAS CALLES Y RECREO	AV. 5 Y SUR 109	TLACOTAL	1 PODA	T.I./056/26
201	FEB-26	AV. SANTIAGO Y PLAYA ERIZO	ANDRES MOLINA ENRIQUES Y PLUTARCO ELIAS CALLES	REFORMA IZTACCIHUATL	1 PODA	T.I./057/26
202	FEB-26	VIADUCTO RIO DE LA PIEDAD Y AV. HIDALGO	COYUYA Y FCO. DEL PASO Y TRONCOSO	LA CRUZ COYUYA	2 PODAS	T.I./058/26

Edificio B, planta baja,
Av. Río Churubusco esq. Av. Té
col. Gabriel Ramos Millán
5556543333 ext 2088





CIUDAD DE MÉXICO
CAPITAL DE LA TRANSFORMACIÓN



SUBDIRECCIÓN DE EVALUACIÓN
Y SEGUIMIENTO DE PROGRAMAS DE SERVICIOS URBANOS

203	FEB-26	AV. RIO ALTAR	CANAL DE RIO CHURUBUSCO Y ORIENTE 217	EL RODEO	2 PODAS	T.I./059/26
204	FEB-26	CALZ. DE LA VIGA Y PLUTARCO ELIAS CALLES	PLAYA PIE DE LA CUESTA Y PLAYA ENCANTADA	BARRIO SANTIAGO SUR	10 PODAS	T.I./060/26
205	FEB-26	CALZ. DE LA VIGA Y PLUTARCO ELIAS CALLES	PLAYA PIE DE LA CUESTA Y PLAYA ENCANTADA	BARRIO SANTIAGO SUR	5 PODAS	T.I./060/26
206	FEB-26	CALZ. IGNACIO ZARAGOZA Y FERROCARRIO DE RIO FRIO	ORIENTE 217 Y CANAL DE SAN JUAN	AGRICOLA ORIENTAL	25 PODAS	T.I./063/26
207	FEB-26	CALZ. IGNACIO ZARAGOZA Y FERROCARRIO DE RIO FRIO	ORIENTE 217 Y CANAL DE SAN JUAN	AGRICOLA ORIENTAL	18 PODAS	T.I./063/26
208	FEB-26	CALZ. IGNACIO ZARAGOZA Y FERROCARRIO DE RIO FRIO	ORIENTE 217 Y CANAL DE SAN JUAN	AGRICOLA ORIENTAL	11 PODAS	T.I./063/26
209	FEB-26	CALZ. IGNACIO ZARAGOZA Y FERROCARRIO DE RIO FRIO	ORIENTE 217 Y CANAL DE SAN JUAN	AGRICOLA ORIENTAL	31 PODAS	T.I./063/26
210	FEB-26	JUANA DE ARCO Y PLAYA ROQUETA	CALZ. DE LA VIGA Y ANDRES MOLINA ENRIQUEZ	BARRIO SANTIAGO SUR	4 PODAS	T.I./066/26
211	FEB-26	JUANA DE ARCO Y PLAYA ROQUETA	CALZ. DE LA VIGA Y ANDRES MOLINA ENRIQUEZ	BARRIO SANTIAGO SUR	7 PODAS	T.I./066/26
212	FEB-26	JUANA DE ARCO Y PLAYA ROQUETA	CALZ. DE LA VIGA Y ANDRES MOLINA ENRIQUEZ	BARRIO SANTIAGO SUR	2 PODAS	T.I./066/26
213	FEB-26	CANAL DE RIO CHURUBUSCO Y AV. 5	CANAL DE TEZONTLE Y PLUTARCO ELIAS CALLES	GABRIEL RAMOS MILLAN	14 PODAS	T.I./003/26 SAB. COMUNITARIO
214	FEB-26	ORIENTE 237-B	Y SUR 4	AGRICOLA ORIENTAL	1 PODA	T.I./004/26 SAB. COMUNITARIO
215	FEB-26	ORIENTE 253-A	Y CALZ. IGNACIO ZARAGOZA	AGRICOLA ORIENTAL	1 PODA	T.I./004/26 SAB. COMUNITARIO
216	MAR-26	3ra. CDA. DE ORIENTE 259 NO. 10		AGRICOLA ORIENTAL	1 PODA	T.I./076/26
217	MAR-26	3ra. CDA. DE ORIENTE 259 NO. 11		AGRICOLA ORIENTAL	1 PODA	T.I./076/26
218	MAR-26	SUR 111 NO. 2506	ORIENTE 100 Y PLUTARCO ELIAS CALLES	TLACOTAL	1 PODA	T.I./077/26
219	MAR-26	CALZ. IGNACIO ZARAGOZA Y FERROCARRIL DE RIO FRIO	ORIENTE 217 Y CANAL DE SAN JUAN	AGRICOLA ORIENTAL	22 PODAS	T.I./078/26
220	MAR-26	CALZ. IGNACIO ZARAGOZA Y FERROCARRIL DE RIO FRIO	ORIENTE 217 Y CANAL DE SAN JUAN	AGRICOLA ORIENTAL	9 PODAS	T.I./078/26
221	MAR-26	CALZ. IGNACIO ZARAGOZA Y FERROCARRIL DE RIO FRIO	ORIENTE 217 Y CANAL DE SAN JUAN	AGRICOLA ORIENTAL	19 PODAS	T.I./078/26
222	MAR-26	CALZ. IGNACIO ZARAGOZA Y FERROCARRIL DE RIO FRIO	ORIENTE 217 Y CANAL DE SAN JUAN	AGRICOLA ORIENTAL	22 PODAS	T.I./078/26
223	MAR-26	CALZ. IGNACIO ZARAGOZA Y FERROCARRIL DE RIO FRIO	ORIENTE 217 Y CANAL DE SAN JUAN	AGRICOLA ORIENTAL	36 PODAS	T.I./078/26
224	MAR-26	CALZ. IGNACIO ZARAGOZA Y FERROCARRIL DE RIO FRIO	ORIENTE 217 Y CANAL DE SAN JUAN	AGRICOLA ORIENTAL	17 PODAS	T.I./078/26
225	MAR-26	CALZ. IGNACIO ZARAGOZA Y FERROCARRIL DE RIO FRIO	ORIENTE 217 Y CANAL DE SAN JUAN	AGRICOLA ORIENTAL	3 PODAS	T.I./078/26
226	MAR-26	CALZ. DE LA VIGA Y ATZAYACATL	CORUÑA, SANTA ANITA Y PLUTARCO ELIAS CALLES	NUEVA SANTA ANITA	1 PODA	T.I./079/26
227	MAR-26	CANAL DR RIO CHURUBUSCO Y AV. 5	CANAL DE TEZONTLE Y PLUTARCO ELIAS CALLES	GABRIEL RAMOS MILLAN	1 PODA	T.I./080-26
228	MAR-26	CALZ. IGNACIO ZARAGOZA Y CALLE 7	Y CANAL DE RIO CHURUBUSCO	PANTITLAN	4 PODAS	T.I./082/26
229	MAR-26	CALZ. IGNACIO ZARAGOZA Y CALLE 7	Y CANAL DE RIO CHURUBUSCO	PANTITLAN	1 PODA	T.I./082/26
230	MAR-26	AV. RIO CHURUBUSCO YFCO. DEL PASO Y TRONCOSO	CANAL DE APATLACO Y CANAL DE TEZONTLE	U.H. INFONAVIT IZTACALCO	2 PODAS	T.I./083/26

Edificio B, planta baja,
Av. Río Churubusco esq. Av. Té
col. Gabriel Ramos Millán
5556543333 ext 2088



2026
año de
Margarita
Maza



2026
AÑO MUNDIALISTA



CIUDAD DE MÉXICO
CAPITAL DE LA TRANSFORMACIÓN



SUBDIRECCIÓN DE EVALUACIÓN
Y SEGUIMIENTO DE PROGRAMAS DE SERVICIOS URBANOS

231	MAR-26	AV. RIO CHURUBUSCO YFCO. DEL PASO Y TRONCOSO	CANAL DE APATLACO Y CANAL DE TEZONTLE	U.H. INFONAVIT IZTACALCO	2 PODAS	T.I./083/26
232	MAR-26	ESC. NAC. PREPARATORIA NO. 2 ERASMO CASTELLANOS AV. RIO CHURUBUSCO NO. 1418		CARLOS ZAPATA VELA	1 PODA	T.I./005/26 SAB. COM.
233	MAR-26	ORIENTE 249	SUR 8 A SUR 12	AGRICOLA ORIENTAL	5 PODAS	T.I./006/26 SAB. COM.
234	MAR-26	CALZ. IGNACIO ZARAGOZA Y FERROCARRIL DE RIO FRIO	ORIENTE 217 Y CANAL DE SAN JUAN	AGRICOLA ORIENTAL	10 PODAS	T.I./105/26
235	MAR-26	CALZ. IGNACIO ZARAGOZA Y FERROCARRIL DE RIO FRIO	ORIENTE 217 Y CANAL DE SAN JUAN	AGRICOLA ORIENTAL	5 PODAS	T.I./105/26
236	MAR-26	JUANA DE ARCO Y PLAYA ROQUETA	CALZ. DE LA VIGA Y ANDRES MOLINA ENRIQUEZ	BARRIO SANTIAGO SUR	1 PODA	T.I./106/26
237	MAR-26	SANTIAGO	PLUTARCO ELIAS CALLES Y AMACUZAC	BARRIO SAN PEDRO	1 PODA	T.I./108/26
238	MAR-26	CALZ. IGNACIO ZARAGOZA	CALLE 7 Y CANAL DE RIO CHURUBUSCO	PANTITLAN	4 PODAS	T.I./108/26
239	MAR-26	CALZ. DE LA VIGA Y CALZ. DE TLALPAN	VIADUCTO RIO DE LA PIEDAD Y CALZ. SANTA ANITA	VIADUCTO PIEDAD	1 PODA	T.I./109/26
240	MAR-26	AV. SANTIAGO Y PLAYA ERIZO	ANDRES MOLINA ENRIQUEZ Y PLUTARCO ELIAS CALLES	REFORMA IZTACIHUATL NORTE	2 PODAS	T.I./111/26
241	MAR-26	CALZ. IGNACIO ZARAGOZA Y FERROCARRIL DE RIO FRIO	ORIENTE 217 Y CANAL DE SAN JUAN	AGRICOLA ORIENTAL	4 PODAS	T.I./115/26
242	MAR-26	AV. SANTIAGO Y PLAYA ERIZO	ANDRES MOLINA ENRIQUEZ Y PLUTARCO ELIAS CALLES	REFORMA IZTACIHUATL NORTE	1 PODA	T.I./116/26
243	MAR-26	CALZ. IGNACIO ZARAGOZA Y CALLE 7	CANAL DR RIO CHURUBUSCO	PANTITLAN	1 PODA	T.I./118/26
244	MAR-26	CHATINO NO. 13		CARLOS ZAPATA VELA	2 PODAS	CESAC E. 30679 SUAC E. 3716235
245	MAR-26	ORIENTE 247-C NO. 163	SUR 24 Y SUR 26	AGRICOLA ORIENTAL CENTRO	1 PODA	SUAC E. 2591058 SUAC PYJ 3802658
246	MAR-26	PRIV. CALLE 1 NO. 47	UNION Y TEXCOCO	PANTITLAN	1 PODA	CESAC E. 841 SUAC PYJ 3872209
247	MAR-26	AV. IZTACALCO NO. 21	CALLES 1 Y 2	PANTITLAN	1 PODA	SUAC E. 3913559
248	MAR-26	ORIENTE 219 NO. 50	SUR 20 Y SUR 16	AGRICOLA ORIENTAL	1 PODA	SUAC E. 3924284 SUAC PYJ 3952792
249	MAR-26	ORIENTE 245 NO. 731-BIS	SUR 4 Y RIO FRIO	AGRICOLA ORIENTAL	1 PODA	SUAC E. 3935644
250	MAR-26	ORIENTE 255-B NO. 23	SUR 20 Y SUR 20-A	AGRICOLA ORIENTAL	1 PODA	SUAC E. 3921347
251	MAR-26	ORIENTE 102 NO. 3003		GABRIEL RAMOS MILLAN	1 PODA	CESAC E. 1332 SUAC E. 3887542
252	MAR-26	SUR 28 NO. 4		AGRICOLA ORIENTAL	2 PODAS	SUAC E. 3926805
253	MAR-26	ORIENTE 233-A NO. 28	SUR 4 Y SUR 4-D	AGRICOLA ORIENTAL PONIENTE	1 PODA	SUAC E. 3823457 SUAC PYJ 3957349
254	MAR-26	J.N. CONCEPCION GONZALEZ N. CALLE 5 NO. 107	Y CDA. JUNA DE LA LUZ ENRIQUEZ	PANTITLAN ORIENTE	3 PODAS	CESAC E. 3576 SUAC E. 3949658
255	MAR-26	AV. MEXICO NO. 74	CALLES 2 Y 3	PANTITLAN CENTRO	2 PODAS	SUAC E. 3958191
256	MAR-26	ORIENTE 110 NO. 1094	SUR 111 Y SUR 111-A	JUVENTINO ROSAS	1 PODA	SUAC E. 3960937 SUAC PYJ 3983141
257	MAR-26	ORIENTE 249-B NO. 180	SUR 24 Y RIO FRIO	AGRICOLA ORIENTAL	2 PODAS	CESAC E. 3518 SUAC E. 3949623
258	MAR-26	SUR 210 NO. 12	ORIENTE 259 Y CANAL DE SAN JUAN	AGRICOLA ORIENTAL	1 PODA	SAUC E. 3804734 SUAC PYJ 3836686
259	MAR-26	MERCADO PUBLICO 118 PANTITLAN CALLE 4	AV. NORTE Y PRIV. ESCUELA	PANTITLAN CENTRO	1 PODA	MEMO JUDE/587/26
260	MAR-26	CANAL DE SAN JUAN NO. 11		AGRICOLA ORIENTAL	1 PODA	SUAC E. 2416072 SUAC PYJ 3969351
261	MAR-26	2DA. CDA. DE ORIENTE 245 NO. 15	SUR 20 Y SUR 24	AGRICOLA ORIENTAL	1 PODA	CESAC E. 4572 SUAC E. 3970064
262	MAR-26	SUR 16 NO. 455	ORIENTE 233 Y ORIENTE 229	AGRICOLA ORIENTAL PONIENTE	1 PODA	CESAC E. 4902 SUAC E. 3978830

Edificio B, planta baja,
Av. Río Churubusco esq. Av. Té
col. Gabriel Ramos Millán
5556543333 ext 2088





CIUDAD DE MÉXICO
CAPITAL DE LA TRANSFORMACIÓN



SUBDIRECCIÓN DE EVALUACIÓN
Y SEGUIMIENTO DE PROGRAMAS DE SERVICIOS URBANOS

263	MAR-26	TEZONTLE MZ-28 LT-15		CUCHILLA RAMOS MILLAN	4 PODAS	CESAC E. 269 SUAC E. 3015567
264	MAR-26	CALZ. IGNACIO ZARAGOZA Y FERROCARRIL DE RIO FRIO	ORIENTE 217 Y CANAL DE SAN JUAN	AGRICOLA ORIENTAL	4 PODAS	T.I./120/26
265	MAR-26	CALZ. IGNACIO ZARAGOZA Y FERROCARRIL DE RIO FRIO	ORIENTE 217 Y CANAL DE SAN JUAN	AGRICOLA ORIENTAL	1 PODA	T.I./120/26
266	MAR-26	CALZ. IGNACIO ZARAGOZA Y FERROCARRIL DE RIO FRIO	ORIENTE 217 Y CANAL DE SAN JUAN	AGRICOLA ORIENTAL	6 PODAS	T.I./120/26
267	MAR-26	INMEDIACIONES DE LA EXPLANADA DE LA ALCALDIA AV. TE	Y AV. RIO CHURUBUSCO	G.R.M. BRAMADERO NORTE	9 PODAS	T.I./124/26
268	MAR-26	CANAL DE RIO CHURUBUSCO Y SUR 187	VAINILLA Y ORIENTE 106	EX EJIDOS DE LA M. MIXHUCA	3 PODAS	T.I./127/26
269	MAR-26	CALLE 1 NO. 141		PANTITLAN PONIENTE	6 PODAS	CESAC PYJ 2343 SUAC PYJ 3847665
270	MAR-26	SUR 65-A NO. 3109	VIADUCTO Y CORUÑA	VIADUCTO PIEDAD	1 PODA	SUAC E. 3637930 SUAC PYJ 3971337
271	MAR-26	FRANCISCO I. MADERO NO. 107		BARRIO SAN MIGUEL	1 PODA	SUAC E. 3926900 SUAC PYJ 3975251
272	MAR-26	PLAYA CANCUN NO. 42	PLAYA ICACOS Y PLAYA ERIZO	BARRIO SANTIAGO SUR	1 PODA	SUAC E. 3989460 SUAC PYJ 3959524
273	MAR-26	PLAYA OLAS ALTAS NO. 584		REFORMA IZTACCIHUATL SUR	1 PODA	SUAC E. 3740111 SUAC PYJ 3756530 SUAC PYJ 3970787
274	MAR-26	TOMAS VAZQUEZ NO. 166		BARRIO SAN PEDRO	1 PODA	SUAC E. 3971577 SUAC PYJ 3981952
275	MAR-26	3ER. RET. DE SUR 12-C NO. 6	SUR 16 Y SUR 12	AGRICOLA ORIENTAL	1 PODA	CESAC E. 5062 SUAC E. 3981730
				TOTAL	1,222	PODAS
1	ENE-26	CANAL DE TEZONTLE Y CANAL DE APATLACO	AV. RIO CHURUBUSCO Y FCO. DEL PASO Y TRONCOSO	U.H. INFONAVIT IZTACALCO	1 TALA	T.I./551/25
2	ENE-26	ORIENTE 100-A NO. 2575		GABRIEL RAMOS MILLAN	1 TALA	T.I./04825 SAB.. COM.
3	ENE-26	ALVARO OBREGON NO. 352		SANTA ANITA	1 TALA	PARTICIPACION CIUDADANA
4	ENE-26	ORIENTE 239-B NO. 132	SUR 20 Y RIO FRIO	AGRICOLA ORIENTAL	1 TALA	CESAC E. 33962 SUAC E. 3809846
5	ENE-26	ORIENTE 110 NO. 1974	SUR 117-A Y SUR 119	JUVENTINO ROSAS	1 TALA	CESAC E. 32300 SUAC E. 3766637
6	ENE-26	PEYOTE NO. 17	(CAMELLON)	U.H. INFONAVIT IZTACALCO NORTE	6 TALAS	SUAC E. 3199887 SUAC PYJ 3831656
7	ENE-26	CANAL DE RIO CHURUBUSCO NO. 1981	CALLE 26 Y RIO FRIO	EL RODEO	1 TALA	CESAC E. 1981 SUAC E. 3608646
8	ENE-26	PLAYA ICACOS	Y ANDRES MOLINA ENRIQUEZ	BARRIO SANTIAGO SUR	1 TALA	T.I./002/26
9	ENE-26	FCO. DEL PASO Y TRONCOSO Y AV. 5	RECREO Y ORIENTE 116	JUVENTINO ROSAS	1 TALA	T.I./004/26
10	ENE-26	FCO. DEL PASO Y TRONCOSO Y AV. 5	RECREO Y ORIENTE 116	JUVENTINO ROSAS	1 TALA	T.I./004/26
11	ENE-26	CANAL DE RIO CHURUBUSCO Y AV. 5	CANAL DE TEZONTLE Y PLUTARCO ELIAS CALLES	GABRIEL RAMOS MILLAN	1 TALA	T.I./005/25
12	ENE-26	CANAL DE RIO CHURUBUSCO Y AV. 5	CANAL DE TEZONTLE Y PLUTARCO ELIAS CALLES	GABRIEL RAMOS MILLAN	1 TALA	T.I./005/25
13	ENE-26	CANAL DE RIO CHURUBUSCO Y AV. 5	CANAL DE TEZONTLE Y PLUTARCO ELIAS CALLES	GABRIEL RAMOS MILLAN	4 TALAS	T.I./005/25
14	ENE-26	CANAL DE RIO CHURUBUSCO Y AV. 5	CANAL DE TEZONTLE Y PLUTARCO ELIAS CALLES	GABRIEL RAMOS MILLAN	1 TALA	T.I./005/25
15	ENE-26	CANAL DE RIO CHURUBUSCO Y AV. 5	CANAL DE TEZONTLE Y PLUTARCO ELIAS CALLES	GABRIEL RAMOS MILLAN	2 TALAS	T.I./005/25
16	ENE-26	FCO. DEL PASO Y TRONCOSO Y ZAPOTLA	FELIPE ANGELES Y JULIO GARCIA	BARRIO SAN MIGUEL	1 TALA	T.I./007/26
17	ENE-26	AV. SANTIAGO Y PLAYA ERIZO	ANDRES MOLINA ENRIQUEZ Y PLUTARCO ELIAS CALLES	REFORMA IZTACCIHUATL NORTE	2 TALAS	T.I./008/26
18	ENE-26	CALZ. DE LA VIGA Y CALZ. DE TLALPAN	VIADUCTO RIO DE LA PIEDAD Y CALZ. DE SANTA ANITA	VIADUCTO PIEDAD	1 TALA	T.I./010/26

Edificio B, planta baja,
Av. Río Churubusco esq. Av. Té
col. Gabriel Ramos Millán
5556543333 ext 2088





CIUDAD DE MÉXICO
CAPITAL DE LA TRANSFORMACIÓN



**SUBDIRECCIÓN DE EVALUACIÓN
Y SEGUIMIENTO DE PROGRAMAS DE SERVICIOS URBANOS**

19	ENE-26	CALZ. IGNACIO ZARAGOZA Y FERROCARRIL DE RIO FRIO	ORIENTE 217 Y CANAL DE SAN JUAN	AGRICOLA ORIENTAL	1 TALA	T.I./011/26
20	ENE-26	CALZ. IGNACIO ZARAGOZA Y FERROCARRIL DE RIO FRIO	ORIENTE 217 Y CANAL DE SAN JUAN	AGRICOLA ORIENTAL	8 TALAS	T.I./011/26
21	ENE-26	CANAL DE RIO CHURUBUSCO Y RIO CHURUBUSCO	CANAL DE TEZONTLE Y CANAL DE APATLACO	CARLOS ZAPATA VELA	1 TALA	T.I./012/26
22	ENE-26	CALZ. DE LA VIGA Y FCO. DEL PASO Y TRONCOSO	CANAL DE TEZONTLE Y CANAL DE APATLACO	CAMPAMENTO 2 DE OCTUBRE	1 TALA	T.I./013/26
23	ENE-26	ESC. PRIM. LIC. JULIO JIMENEZ RUEDA ORIENTE 253 NO. 356		AGRICOLA ORIENTAL	5 TALAS	CESAC E. 29483 SUAC E. 3683172
24	ENE-26	CALZ. IGNACIO ZARAGOZA Y FERROCARRIL DE RIO FRIO	ORIENTE 217 Y CANAL DE SAN JUAN	AGRICOLA ORIENTAL	6 TALAS	T.I./022/26
25	ENE-26	CANAL DE RIO CHURUBUSCO Y SUR 187	VAINILLA Y ORIENTE 016	EX EJIDOS DE LA M. MIXHUCA	2 TALAS	T.I./024/26
26	ENE-26	CANAL DE RIO CHURUBUSCO Y SUR 187	VAINILLA Y ORIENTE 016	EX EJIDOS DE LA M. MIXHUCA	3 TALAS	T.I./024/26
27	ENE-26	CALZ. IGNACIO ZARAGOZA Y CALLE 7	Y CANAL DE RIO CHURUBUSCO	PANTITLAN	1 TALA	T.I./025/26
28	ENE-26	CALZ. IGNACIO ZARAGOZA Y CALLE 7	Y CANAL DE RIO CHURUBUSCO	PANTITLAN	1 TALA	T.I./025/26
29	ENE-26	CALZ. IGNACIO ZARAGOZA Y FERROCARRIL DE RIO FRIO	ORIENTE 217 Y CANAL DE SAN JUAN	AGRICOLA ORIENTAL	1 TALA	T.I./032/26
30	ENE-26	PARQUE ESCUELA URBANO ECOLOGICO IZTACALCO ORIENTE 259 S/N	Y CALZ. IGNACIO ZARAGOZA	AGRICOLA ORIENTAL ORIENTE	10 TALAS	V.T. DGSU/427/25
31	ENE-26	CASA DEL CULTURA GOTITA SONRIENTE SUR 20 NO. 79		AGRICOLA ORIENTAL	2 TALAS	MEMO UDE/290/25
32	ENE-26	CALZ. IGNACIO ZARAGOZA Y FERROCARRIL DE RIO FRIO	ORIENTE 217 Y CANAL DE SAN JUAN	AGRICOLA ORIENTAL	2 TALAS	T.I./036/26
33	ENE-26	JUANA DE ARCO Y PLAYA ROQUETA	CALZ. DE LA VIGA Y ANDRES MOLINA ENRIQUEZ	BARRIO SANTIAGO SUR	1 TALA	T.I./037/26
34	ENE-26	CALLE 5 NO. 154	PUEBLA Y AV. NORTE	PANTITLAN ORIENTE	1 TALA	DICT. TEC. S/F
35	ENE-26	CALLE 6 NO. 200		PANTITLAN ORIENTE	1 TALA	DICT. TEC. S/F PARTICIPACION CIUDADANA
36	FEB-26	CALZ. IGNACIO ZARAGOZA Y FERROCARRIL DE RIO FRIO	ORIENTE 217 Y CANAL DE SAN JUAN	AGRICOLA ORIENTAL	1 TALA	T.I./043/26
37	FEB-26	CANAL DE RIO CHURUBUSCO Y AZUCAR	PLUTARCO ELIAS CALLES Y VIADUCTO RIO DE LA PIEDAD	GRANAJS MÉXICO	1 TALA	T.I./038/26 T.I./040/26
38	FEB-26	CALZ. IGNACIO ZARAGOZA	CALLE 7 A CANAL DE RIO CHURUBUSCO	PANTITLAN	1 TALA	T.I./046/25
39	FEB-26	CANAL DE RIO CHURUBUSCO Y AV. 5	CANAL DE TEZONTLE Y PLUTARCO ELIAS CALLES	GABRIEL RAMOS MILLAN	1 TALA	T.I./047/25
40	FEB-26	AV. TE NO. 3305	SUR 177 Y SUR 179	G.R.M. BRAMADERO NORTE	1 TALA	CESAC E. 31717 SUAC E. 3744257
41	FEB-26	ORIENTE 243-C NO. 218		AGRICOLA ORIENTAL	1 TALA	SUAC E. 3876823 MARTES DEL PUEBLO
42	FEB-26	PRIV. IZTACALCO NO. 7 MZ-12		PANTITLAN	1 TALA	PARTICIPACIÓN CIUDADANA
43	FEB-26	CALLE 5 NO. 176-174		PANTITLAN ORIENTE	3 TALAS	DICT. TEC. S/F PARTICIPACION CIUDADANA
44	FEB-26	CALZ. IGNACIO ZARAGOZA Y FERROCARRIL DE RIO FRIO	DE ORIENTE 217 A CANAL DE SAN JUAN	AGRICOLA ORIENTAL	4 TALAS	T.I./053/26
45	FEB-26	CALZ. IGNACIO ZARAGOZA Y FERROCARRIL DE RIO FRIO	DE ORIENTE 217 A CANAL DE SAN JUAN	AGRICOLA ORIENTAL	2 TALAS	T.I./053/26
46	FEB-26	CALZ. IGNACIO ZARAGOZA Y FERROCARRIL DE RIO FRIO	DE ORIENTE 217 A CANAL DE SAN JUAN	AGRICOLA ORIENTAL	2 TALAS	T.I./053/26

Edificio B, planta baja,
Av. Río Churubusco esq. Av. Té
col. Gabriel Ramos Millán
5556543333 ext 2088





CIUDAD DE MÉXICO
CAPITAL DE LA TRANSFORMACIÓN



SUBDIRECCIÓN DE EVALUACIÓN
Y SEGUIMIENTO DE PROGRAMAS DE SERVICIOS URBANOS

47	FEB-26	CALZ. IGNACIO ZARAGOZA Y FERROCARRIO DE RIO FRIO	ORIENTE 217 Y CANAL DE SAN JUAN	AGRICOLA ORIENTAL	1 TALA	T.I./063/26
48	FEB-26	CALZ. IGNACIO ZARAGOZA Y FERROCARRIO DE RIO FRIO	ORIENTE 217 Y CANAL DE SAN JUAN	AGRICOLA ORIENTAL	2 TALAS	T.I./063/26
49	FEB-26	CALZ. IGNACIO ZARAGOZA Y FERROCARRIO DE RIO FRIO	ORIENTE 217 Y CANAL DE SAN JUAN	AGRICOLA ORIENTAL	1 TALA	T.I./063/26
50	FEB-26	CALZ. IGNACIO ZARAGOZA, CALLE 7 Y CANAL DE RIO CHURUBUSCO		PANTITLAN	4 TALAS	T.I./065/26
51	FEB-26	JUANA DE ARCO Y PLAYA ROQUETA	CALZ. DE LA VIGA Y ANDRES MOLINA ENRIQUEZ	BARRIO SANTIAGO SUR	7 TALA	T.I./066/26
52	MAR-26	CALZ. IGNACIO ZARAGOZA Y FERROCARRIL DE RIO FRIO	ORIENTE 217 Y CANAL DE SAN JUAN	AGRICOLA ORIENTAL	9 TALAS	T.I./078/26
53	MAR-26	CALZ. IGNACIO ZARAGOZA Y FERROCARRIL DE RIO FRIO	ORIENTE 217 Y CANAL DE SAN JUAN	AGRICOLA ORIENTAL	2 TALAS	T.I./078/26
54	MAR-26	CALZ. IGNACIO ZARAGOZA Y FERROCARRIL DE RIO FRIO	ORIENTE 217 Y CANAL DE SAN JUAN	AGRICOLA ORIENTAL	1 TALA	T.I./078/26
55	MAR-26	CANAL DR RIO CHURUBUSCO Y AV. 5	CANAL DE TEZONTLE Y PLUTARCO ELIAS CALLES	GABRIEL RAMOS MILLAN	1 TALA	T.I./080/26
56	MAR-26	AV. SANTIAGO Y PLUTARCO ELIAS CALLES	Y AMACUZAC	BARRIO SAN PEDRO	1 TALA	T.I./084/26
57	MAR-26	ESC. NAC. PREPARATORIA NO. 2 ERASMO CASTELLANOS AV. RIO CHURUBUSCO NO. 1418		CARLOS ZAPATA VELA	1 TALA	T.I./005/26 SAB. COM.
58	MAR-26	ORIENTE 249	SUR 8 A SUR 12	AGRICOLA ORIENTAL	3 TALAS	T.I./006/26 SAB. COM.
59	MAR-26	ORIENTE 249	SUR 8 A SUR 12	AGRICOLA ORIENTAL	1 TALA	T.I./006/26 SAB. COM. T.I./115/26
60	MAR-26	CAFETAL NO. 575	AV. RIO CHURUBUSCO Y RESINA	GRANJAS MÉXICO ORIENTE	1 TALA	CESAC E. 27623 SUAC E. 3639241
61	MAR-26	ORIENTE 243-C NO. 181		AGRICOLA ORIENTAL	1 TALA	CESAC E. 6271 SUAC E. 2535169
62	MAR-26	3RA. CDA. DE ORIENTE 245 NO. 4	SUR 20 Y SUR 24	AGRICOLA ORIENTAL	1 TALA	SUAC E. 3928287
63	MAR-26	SUR 24 NO.. 107		AGRICOLA ORIENTAL	1 TALA	DICT. TEC. S/FOLIO MARTES DEL PUEBLO
64	MAR-26	CALZ. IGNACIO ZARAGOZA Y FERROCARRIL DE RIO FRIO	ORIENTE 217 Y CANAL DE SAN JUAN	AGRICOLA ORIENTAL	2 TALAS	T.I./120/26
65	MAR-26	CALZ. IGNACIO ZARAGOZA Y FERROCARRIL DE RIO FRIO	ORIENTE 217 Y CANAL DE SAN JUAN	AGRICOLA ORIENTAL	1 TALA	T.I./120/26
66	MAR-26	PLUTARCO ELIAS CALLES Y RECREO	AV. 5 Y SUR 109	TLACOTAL	1 TALA	T.I./11726 T.I./121/26
67	MAR-26	FCO. DEL PASO Y TRONCOSO Y ZAPOTLA	FELIPE ANGELES Y JULIO GARCIA	BARRIO SAN MIGUEL	1 TALA	T.I./122/26
68	MAR-26	CANAL DE RIO CHURUBUSCO Y AV. RIO CHURUBUSCO	CANAL DE TEZONTLE Y CANAL DE APATLACO	CARLOS ZAPATA VELA	1 TALA	T.I./123/26
69	MAR-26	INMEDIACIONES DE LA EXPLANADA DE LA ALCALDIA AV. TE	Y AV. RIO CHURUBUSCO	G.R.M. BRAMADERO NORTE	11 TALAS	T.I./124/26
70	MAR-26	JUANA DE ARCO Y PLAYA ROQUETA	CALZ. DE LA VIGA Y ANDRES MOLINA ENRIQUEZ	BARRIO SANTIAGO SUR	1 TALA	T.I./125/26
71	MAR-26	CANAL DE RIO CHURUBUSCO Y SUR 187	VAINILLA Y ORIENTE 106	EX EJIDOS DE LA M. MIXHUCA	1 TALA	T.I./127/26
72	MAR-26	PLAYA ERENDIRA NO. 14		BARRIO SANTIAGO SUR	1 TALA	CESAC E. 21031 SUAC E. 2972084
73	MAR-26	AND. CHONTAL MZ-10 LT-4		CARLOS ZAPATA VELA	1 TALA	SAUC PYJ 888850 MARTES DEL PUEBLO
74	MAR-26	ORIENTE 100 NO. 1556		GABRIEL RAMOS MILLAN	1 TALA	SUAC E. 3927452

Edificio B, planta baja,
Av. Río Churubusco esq. Av. Té
col. Gabriel Ramos Millán
5556543333 ext 2088



2026
año de
Margarita
Maza



2026
AÑO MUNDIALISTA



CIUDAD DE MÉXICO
CAPITAL DE LA TRANSFORMACIÓN



SUBDIRECCIÓN DE EVALUACIÓN
Y SEGUIMIENTO DE PROGRAMAS DE SERVICIOS URBANOS

				TOTAL	153	TALAS
1	ENE-26	CANAL DE OTHENCO NO. 65-B		BARRIO SANTIAGO NORTE	4 M3. DE DESECHO FORESTAL	T.I./558/25
2	ENE-26	FCO. DEL PASO Y TRONCOSO NO. 995	HILARIO ELGUERA Y ORIENTE 102	BARRIO SAN MIGUEL	1 M3. DE DESECHO FORESTAL	CESAC PYJ 27574 SUAC PYJ 3638044
3	ENE-26	ESC. PRIM. REPUBLICA ESPAÑOLA CORUÑA NO. 311	ANDRES MOLINA ENRIQUEZ Y SUR 65-A	VIADUCTO PIEDAD	6 M3. DE DESECHO FORESTAL	CESAC PYJ 29714 SUAC PYJ 3690606
4	ENE-26	ESC. PRIM. MAO TSE TUNG SANTOS DEGOLLADO NO. 16		CAMPAMENTO 2 DE OCTUBRE	4 M3. DE DESECHO FORESTAL	CESAC PYJ 31425 SUAC PYJ 3735571
5	ENE-26	ESC. PRIM. REP. DE ARGELIA CANAL DE APATLACO NO. 85	ALFREDO CHAVERO	CAMPAMENTO 2 DE OCTUBRE	4 M3. DE DESECHO FORESTAL	SUAC PYJ 3744061
6	ENE-26	SUR 2-B NO. 5	OREINTE 239-D Y ORIENTE 239-E	AGRICOLA ORIENTAL	3 M3. DE DESECHO FORESTAL	CESAC PYJ 31690 SUAC PYJ 3742207
7	ENE-26	ORIENTE 235-C NO. 216	RIO FRIO Y SUR 20	AGRICOLA ORIENTAL	2 M3. DE DESECHO FORESTAL	CESAC PYJ 31663 SUAC PYJ 3741945
8	ENE-26	ESC. SEC. TEC. NO. 1 SABINOS NO. 47		SANTA ANITA	4 M3. DE DESECHO FORESTAL	SUAC PYJ 3750352
9	ENE-26	CAFETAL NO. 692	RESINA Y 1RA. CDA. DE CAFETAL	GRANJAS MÉXICO	4 M3. DE DESECHO FORESTAL	CESAC PYJ 32127 SUAC PYJ 3757778
10	ENE-26	ESC. PRIM. JOSE MANCISIDOR ORTIZ ORIENTE 229 NO. 290		AGRICOLA ORIENTAL	6 M3. DE DESECHO FORESTAL	SUAC PYJ 3765820
11	ENE-26	ESC. PRIM. RUBEN MOREIRA COBOS CALLE 2 NO. 149		PANTITLAN CENTRO	3 M3. DE DESECHO FORESTAL	SUAC PYJ 3766053
12	ENE-26	ESC. PRIM. BENITO FENTANES CANAL DE RIO CHURUBUSCO 2117		AGRICOLA ORIENTAL	5 M3. DE DESECHO FORESTAL	CESAC PYJ 32606 SUAC PYJ 3774572
13	ENE-26	RET. 2 DE SUR 12-B NO. 20	SUR 12 Y SUR 16	AGRICOLA ORIENTAL	3 M3. DE DESECHO FORESTAL	CESAC PYJ 33061 SUAC PYJ 3784067
14	ENE-26	CANELA NO. 325	Y AV. RIO CHURUBUSCO	GRANJAS MÉXICO	8 M3. DE DESECHO FORESTAL	SUAC PYJ 3787592 SUAC PYJ 3787585
15	ENE-26	CHICLE NO. 200		GRANJAS MÉXICO	6 M3. DE DESECHO FORESTAL	CESAC PYJ 33329 SUAC PYJ 3790644
16	ENE-26	J.N. GUELAGUETZA SUR 125 S/N	ORIENTE 100 Y ORIENTE 100-A	GABRIEL RAMOS MILLAN	4 M3. DE DESECHO FORESTAL	CESAC PYJ 33299 SUAC PYJ 3789817
17	ENE-26	ESC. SEC. TEC. NO. 55 ORIENTE 259	ESQ. SUR 28	AGRICOLA ORIENTAL ORIENTE	5 M3. DE DESECHO FORESTAL	SUAC PYJ 3802146
18	ENE-26	ESC. PRIM. MAO TSE TUNG SANTOS DEGOLLADO NO. 16		CAMPAMENTO 2 DE OCTUBRE	5 M3. DE DESECHO FORESTAL	SUAC PYJ 3681564
19	ENE-26	CAMPAMENTO DE PARQUES Y JARDINES AV. RIO CHURUBUSCO	ORIENTE 106 Y RECREO	GABRIEL RAMOS MILLAN	16 M3. DE DESECHO FORESTAL	T.I./020/26
20	ENE-26	CALZ. DE LA VIGA Y PLUTARCO ELIAS CALLES	PLAYA ENCANTADA Y PLAYA ERIZO	MILITAR MARTE	8 M3. DE DESECHO FORESTAL	T.I./030/26
21	ENE-26	CALZ. IGNACIO ZARAGOZA Y FERROCARRIL DE RIO FRIO	ORIENTE 217 Y CANAL DE SAN JUAN	AGRICOLA ORIENTAL	6 M3. DE DESECHO FORESTAL	T.I./032/26
22	ENE-26	ESC. PRIM. PEDRO ENRIQUEZ UREÑA CORUÑA NO. 325		VIADUCTO PIEDAD	15 M3. DESECHO FORESTAL	CESAC PYJ 34199 SUAC PYJ 3815747
23	ENE-26	CDA. CANAL NACIONAL MZ. 50 NO. 54	VIADUCTO Y MIGUEL HIDALGO	SANTA ANITA	8 M3. DE DESECHO FORESTAL	CESAC PYJ 34822 SUACPYJ 3831052
24	ENE-26	AÑIL NO. 345 Y NO. 486		GRANJAS MÉXICO	5 M3. DE DESECHO FORESTAL	CESAC PYJ 35410 SUAC PYJ 3849159
25	ENE-26	SUR 119 NO. 2257	RECREO Y ORIENTE 108	JUVENTINO ROSAS	6 M3. DE DESECHO FORESTAL	CESAC PYJ 34888 SUAC PYJ 3836042
26	ENE-26	SEG. CIUDADANA SEC-4 TLACOTALCHINAMPAS		U.H. INFONAVIT IZTACALCO	2 M3. DE DESECHO FORESTAL	CESAC PYJ 34616 SUAC PYJ 3826123
27	ENE-26	CORTEZA (SECCIÓN PIRUL NO. 7)		U.H. INFONAVIT IZTACALCO	1 M3. DE DESECHO FORESTAL	CESAC PYJ 35383 SUAC PYJ 3634257
28	ENE-26	ZAPOTLA, RAMON CORONA Y FCO. DEL PASO Y TRONCOSO	JULIO GARCIA Y FELIPE ANGELES	BARRIO SAN MIGUEL	4 M3. DE DESECHO FORESTAL	T.I./550/25
29	ENE-26	CALZ. DE LA VIGA Y CALZ. DE TLALPAN	VIADUCTO RIO DE LA PIEDAD Y CALZ. DE SANTA ANITA	VIADUCTO PIEDAD	4 M3. DE DESECHO FORESTAL	T.I./551/25

Edificio B, planta baja,
Av. Río Churubusco esq. Av. Té
col. Gabriel Ramos Millán
5556543333 ext 2088





CIUDAD DE MÉXICO
CAPITAL DE LA TRANSFORMACIÓN



SUBDIRECCIÓN DE EVALUACIÓN
Y SEGUIMIENTO DE PROGRAMAS DE SERVICIOS URBANOS

30	ENE-26	CANAL DE RIO CHURUBUSCO Y AV. 5	CANAL DE TEZONTLE Y PLUTARCO ELIAS CALLES	GABRIEL RAMOS MILLAN	3 M3. DE DESECHO FORESTAL	T.I./553/25
31	ENE-26	FCO. DEL PASO Y TRONCOSO Y AV. 5	ORIENTE 116 Y RECREO	JUVENTINO ROSAS	7 M3. DE DESECHO FORESTAL	T.I./554/25
32	ENE-26	FCO. DEL PASO Y TRONCOSO Y AV. 5	ORIENTE 116 Y RECREO	JUVENTINO ROSAS	6 M3. DE DESECHO FORESTAL	T.I./554/25
33	ENE-26	FCO. DEL PASO Y TRONCOSO Y AV. 5	ORIENTE 116 Y RECREO	JUVENTINO ROSAS	7 M3. DE DESECHO FORESTAL	T.I./554/25
34	ENE-26	PLUTARCO ELIAS CALLES Y ANDRES MOLINA ENRIQUEZ	AV. SANTIAGO Y PLAYA ERIZO	REFORMA IZTACCIHUATL	3 M3. DE DESECHO FORESTAL	T.I./55/25
35	ENE-26	PLUTARCO ELIAS CALLES Y ANDRES MOLINA ENRIQUEZ	AV. SANTIAGO Y PLAYA ERIZO	REFORMA IZTACCIHUATL	2 M3. DE DESECHO FORESTAL	T.I./55/25
36	ENE-26	VIADUCTO RIO DE LA PIEDAD E HIDALGO	COYUYA Y AZUCAR	LA CRUZ COYUYA	6 M3. DE DESECHO FORESTAL	T.I./556/25
37	ENE-26	VIADUCTO RIO DE LA PIEDAD E HIDALGO	COYUYA Y AZUCAR	LA CRUZ COYUYA	7 M3. DE DESECHO FORESTAL	T.I./556/25
38	ENE-26	CANAL DE RIO CHURUBUSCO	ORIENTE 217 Y CALLE 36	EL RODEO	3 M3. DE DESECHO FORESTAL	T.I./557/25
39	ENE-26	SUR 113-B NO. 2187		JUVENTINO ROSAS	4 M3. DE DESECHO FORESTAL	T.I./558/25
40	ENE-26	SUR 115-A NO. 2239		JUVENTINO ROSAS	3 M3. DE DESECHO FORESTAL	T.I./558/25
41	ENE-26	SUR 115-A NO. 2211		JUVENTINO ROSAS	5 M3. DE DESECHO FORESTAL	T.I./558/25
42	ENE-26	ORIENTE 112 MZ-3 LT-9		JUVENTINO ROSAS	4 M3. DE DESECHO FORESTAL	T.I./558/25
43	ENE-26	ORIENTE 110 M-4 LT-2		JUVENTINO ROSAS	4 M3. DE DESECHO FORESTAL	T.I./558/25
44	ENE-26	ORIENTE 110 NO. 1993		JUVENTINO ROSAS	3 M3. DE DESECHO FORESTAL	T.I./558/25
45	ENE-26	FCO. DEL PASO Y TRONCOSO NO. 733-731		LA CRUZ COYUYA	5 M3. DE DESECHO FORESTAL	SUAC E. 2634770 SUAC PYJ 2634770
46	ENE-26	SUR 12 NO. 273	Y JAVIER ROJO GOMEZ	AGRICOLA ORIENTAL CENTRO	7 M3. DE DESECHO FORESTAL	SUAC E. 3722993 SUAC PYJ 3758838
47	ENE-26	PLAYA REGATAS NO. 565		REFORMA IZTACCIHUATL SUR	6 M3. DE DESECHO FORESTAL	SUAC E. 3691792 SUAC PYJ 3777631
48	ENE-26	GUIJARRO NO. 5	MAGUEY Y CASAHUATE	U.H. INFONAVIT IZTACALCO	7 M3. DE DESECHO FORESTAL	CESAC E. 18914 SUAC E. 3428977
49	ENE-26	ORIENTE 112 NO. 1901	SUR 175 Y SUR 177	GABRIEL RAMOS MILLAN	4 M3. DE DESECHO FORESTAL	CESAC E. 32711 SUAC E. 3776753
50	ENE-26	AV. HIDALGO NO. 124 INT. 2	COYUYA Y CONGRESO DE LA UNION	SANTA ANITA	4 M3. DE DESECHO FORESTAL	SUAC E. 3771524
51	ENE-26	CANCHA DE FRONTONJUAN ALVAREZ S/N	FCO. ZARCO Y MIGUEL LERDO DE TEJADA	CAMPAMENTO 2 DE OCTUBRE	3 M3. DE DESECHO FORESTAL	MEMO JUDE/948/25
52	ENE-26	POPOLACA NO. 49		CARLOS ZAPATA VELA	10 M3. DE DESECHO FORESTAL	CESAC E. 33709 SUAC E. 3802471
53	ENE-26	MERCADO 352 JOSE LOPEZ PORTILLO AV. CENTRAL S/N	AND. NORTE Y EJE 1 NORTE	PANTITLAN	3 M3. DE DESECHO FORESTAL	MEMO JUDE/530/25
54	ENE-26	RET. 2 DE SUR 20 NO. 23	SUR 18 Y SUR 20	AGRICOLAORIENTAL	3 M3. DE DESECHO FORESTAL	DICT. TEC. S/FOLIO
55	ENE-26	ORIENTE 247 NO. 18	SUR 4-C Y CALZ. IGNACIO ZARAGOZA	AGRICOLA ORIENTAL CENTRO	3 M3. DE DESECHO FORESTAL	CESAC E. 33731 SUAC E-3803948
56	ENE-26	ORIENTE 108 NO. 2451	SUR 131 Y SUR 133	GABRIEL RAMOS MILLAN	3 M3. DE DESECHO FORESTAL	SUAC E. 3818015
57	ENE-26	ESTUDIOS CHURUBUSCO NO. 12, 23 Y 24		JARDINES TECMA	6 M3. DE DESECHO FORESTAL	CESAC E. 33670 SUAC E. 3802697
58	ENE-26	FLORICULTORES NO. 42		JARDINES TECMA	4 M3. DE DESECHO FORESTAL	DICT. TEC. S/F MARTES DEL PUEBLO
59	ENE-26	GRAL. JULIO GARCIA NO. 4		BARRIO SAN MIGUEL	6 M3. DE DESECHO FORESTAL	DICT. TEC. S/FOLIO PARTICIPACION CIUDADANA
60	ENE-26	SUR 20 NO. 348		AGRICOLA ORIENTAL	4 M3. DE DESECHO FORESTAL	DICT. TEC. S/F MARTES DEL PUEBLO
61	ENE-26	C.S. FORTALEZA ORIENTE 116 S/N	ESQ. JUAN CARBONERO	CUCHILLA RAMOS MILLAN	14 M3. DE DESECHO FORESTAL	CESAC E. 27308 SUAC E. 3626066
62	ENE-26	CENTRO DE EQUINOTERAPIA COYUYA AV. COYUYA NO. 10		LA CRUZ COYUYA	12 M3. DE DESECHO FORESTAL	OF. UDE/1609/25

Edificio B, planta baja,
Av. Río Churubusco esq. Av. Té
col. Gabriel Ramos Millán
5556543333 ext 2088



2026
año de
Margarita
Maza



2026
AÑO MUNDIALISTA



CIUDAD DE MÉXICO
CAPITAL DE LA TRANSFORMACIÓN



SUBDIRECCIÓN DE EVALUACIÓN
Y SEGUIMIENTO DE PROGRAMAS DE SERVICIOS URBANOS

63	ENE-26	PLAYA REGATAS NO. 408	PLAYA ROQUETA Y ANDRES MOLINA ENRIQUEZ	MILITAR MARTE	9 M3. DE DESECHO FORESTAL	CESAC E. 32605 SUAC E. 3774380
64	ENE-26	JUAREZ NO. 44	Y CANAL DE TEZONTLE	BARRIO SANTA CRUZ	2 M3. DE DESECHO FORESTAL	DICT. TEC. S/F MARTES DEL PUEBLO
65	ENE-26	SANTA CRUZ NO. 18		BARRIO SANTA CRUZ	3 M3. DE DESECHO FORESTAL	DICT. TEC. S/F MARTES DEL PUEBLO
66	ENE-26	SANTA CRUZ NO. 19-B		BARRIO SANTA CRUZ	2 M3. DE DESECHO FORESTAL	DICT. TEC. S/F MARTES DEL PUEBLO
67	ENE-26	AGRICULTORES NO. 13		BARRIO SANTA CRUZ	4 M3. DE DESECHO FORESTAL	DICT. TEC. S/F MARTES DEL PUEBLO
68	ENE-26	AGRICULTORES NO. 10		BARRIO SANTA CRUZ	5 M3. DE DESECHO FORESTAL	DICT. TEC. S/F MARTES DEL PUEBLO
69	ENE-26	AGRICULTORES NO. 47		BARRIO SANTA CRUZ	5 M3. DE DESECHO FORESTAL	DICT. TEC. S/F MARTES DEL PUEBLO
70	ENE-26	AGRICULTORES NO. 8		BARRIO SANTA CRUZ	4 M3. DE DESECHO FORESTAL	DICT. TEC. S/F MARTES DEL PUEBLO
71	ENE-26	AGRICULTORES NO. 56		BARRIO SANTA CRUZ	5 M3. DE DESECHO FORESTAL	DICT. TEC. S/F MARTES DEL PUEBLO
72	ENE-26	AGRICULTORES NO. 49		BARRIO SANTA CRUZ	5 M3. DE DESECHO FORESTAL	DICT. TEC. S/F MARTES DEL PUEBLO
73	ENE-26	AGRICULTORES NO. 63		BARRIO SANTA CRUZ	5 M3. DE DESECHO FORESTAL	DICT. TEC. S/F MARTES DEL PUEBLO
74	ENE-26	AGRICULTORES NO. 51		BARRIO SANTA CRUZ	5 M3. DE DESECHO FORESTAL	DICT. TEC. S/F MARTES DEL PUEBLO
75	ENE-26	AGRICULTORES NO. 59		BARRIO SANTA CRUZ	5 M3. DE DESECHO FORESTAL	DICT. TEC. S/FMARTES DEL PUEBLO
76	ENE-26	AGRICULTORES NO. 72		BARRIO SANTA CRUZ	5 M3. DE DESECHO FORESTAL	DICT. TEC. S/F MARTES DEL PUEBLO
77	ENE-26	AGRICULTORES NO. 67		BARRIO SANTA CRUZ	5 M3. DE DESECHO FORESTAL	DICT. TEC. S/F MARTES DEL PUEBLO
78	ENE-26	AGRICULTORES NO. 80		BARRIO SANTA CRUZ	5 M3. DE DESECHO FORESTAL	DICT. TEC. S/F MARTES DEL PUEBLO
79	ENE-26	AGRICULTORES NO. 71		BARRIO SANTA CRUZ	4 M3. DE DESECHO FORESTAL	DICT. TEC. S/F MARTES DEL PUEBLO
80	ENE-26	AGRICULTORES NO. 19		BARRIO SANTA CRUZ	5 M3. DE DESECHO FORESTAL	DICT. TEC. S/F MARTES DEL PUEBLO
81	ENE-26	CALLE 14 MZ-23 LT-4	ERNESTO P. URUCHURTU Y CANAL DE RIO CHURUBUSCO	EL RODEO	5 M3. DE DESECHO FORESTAL	CESAC E. 33968 SUAC E. 3811478
82	ENE-26	PLAYA ICACOS NO. 24		REFORMA IZTACCHUATL NORTE	7 M3. DE DESECHO FORESTAL	CESAC E. 2767 SUAC E. 698284
83	ENE-26	CDA. ESTUIDOS AZTECAS NO. 28, 9, 22, 14 Y 15		JARDINES TECMA	4 M3. DE DESECHO FORESTAL	DICT. TEC. S/F MARTES DEL PUEBLO
84	ENE-26	CORUÑA NO. 327		VIADUCTO PIEDAD	5 M3. DE DESECHO FORESTAL	SUAC E. 3831948
85	ENE-26	ERNESTO P. URUCHURTU NO. 86		EL RODEO	7 M3. DE DESECHO FORESTAL	DICT. TEC. S/FOLIO PARTICIPACION CIUDADANA
86	ENE-26	ORIENTE 108 NO. 2020		GABRIEL RAMOS MILLAN	5 M3. DE DESECHO FORESTAL	DICT. TEC. S/FOLIO
87	ENE-26	ORIENTE 233 NO. 29	SUR 2 Y CALZ. IGNACIO ZARAGOZA	AGRICOLA ORIENTAL PONIENTE	5 M3. DE DESECHO FORESTAL	MEMO DGSU/069/25
88	ENE-26	PEYOTE NO. 17	(CAMELLON)	U.H. INFONAVIT IZTACALCO NORTE	12 M3. DE DESECHO FORESTAL	SUAC E. 3199887 SUAC PYJ 3831656
89	ENE-26	C.S. JUVENTINO ROSAS SUR 115 S/N	ESQ. RECREO	JUVENTINO ROSAS	9 M3. DE DESECHO FORESTAL	DICT. TEC. S/FOLIO
90	ENE-26	SUR 121 MZ-18 LT-10		JUVENTINO ROSAS	7 M3. DE DESECHO FORESTAL	SUAC E. 3863745
91	ENE-26	RECREO NO. 78-BIS		BARRIO ZAPOTLA	4 M3. DE DESECHO FORESTAL	T.I./002/26
92	ENE-26	LOS REYES NO. 47		BARRIO ZAPOTLA	3 M3. DE DESECHO FORESTAL	T.I./002/26
93	ENE-26	RECREO NO. 87		BARRIO ZAPOTLA	4 M3. DE DESECHO FORESTAL	T.I./002/26
94	ENE-26	ZAPOTLA NO. 136		BARRIO ZAPOTLA	4 M3. DE DESECHO FORESTAL	T.I./002/26
95	ENE-26	ZAPOTLA NO. 161		BARRIO ZAPOTLA	6 M3. DE DESECHO FORESTAL	T.I./002/26
96	ENE-26	AGUSTIN DE ITURBIDE NO. 12		BARRIO ZAPOTLA	4 M3. DE DESECHO FORESTAL	T.I./002/26

Edificio B, planta baja,
Av. Río Churubusco esq. Av. Té
col. Gabriel Ramos Millán
5556543333 ext 2088





CIUDAD DE MÉXICO
CAPITAL DE LA TRANSFORMACIÓN



SUBDIRECCIÓN DE EVALUACIÓN
Y SEGUIMIENTO DE PROGRAMAS DE SERVICIOS URBANOS

97	ENE-26	CHIMALPOPOCA NO. 33		BARRIO ZAPOTLA	5 M3. DE DESECHO FORESTAL	T.I./002/26
98	ENE-26	CHIMALPOPOCA NO. 34		BARRIO ZAPOTLA	4 M3. DE DESECHO FORESTAL	T.I./002/26
99	ENE-26	JULIO GARCIA NO. 91		BARRIO ZAPOTLA	4 M3. DE DESECHO FORESTAL	T.I./002/26
100	ENE-26	FRANCISCO I. MADERO NO. 3		BARRIO ZAPOTLA	18 M3. DE DESECHO FORESTAL	T.I./002/26
101	ENE-26	LOS REYES NO. 27		BARRIO ZAPOTLA	6 M3. DE DESECHO FORESTAL	T.I./002/26
102	ENE-26	LOS REYES NO. 43		BARRIO ZAPOTLA	5 M3. DE DESECHO FORESTAL	T.I./002/26
103	ENE-26	RECREO NO. 45		BARRIO ZAPOTLA	4 M3. DE DESECHO FORESTAL	T.I./002/26
104	ENE-26	ZAPOTLA NO. 95		BARRIO ZAPOTLA	2 M3. DE DESECHO FORESTAL	T.I./002/26
105	ENE-26	ZAPOTLA NO. 95-BIS		BARRIO ZAPOTLA	3 M3. DE DESECHO FORESTAL	T.I./002/26
106	ENE-26	CHIMALPOPOCA NO. 25		BARRIO ZAPOTLA	3 M3. DE DESECHO FORESTAL	T.I./002/26
107	ENE-26	CHIMALPOPOCA NO. 8		BARRIO ZAPOTLA	10 M3. DE DESECHO FORESTAL	T.I./002/26
108	ENE-26	CHIMALPOPOCA NO. 15-BIS		BARRIO ZAPOTLA	3 M3. DE DESECHO FORESTAL	T.I./002/26
109	ENE-26	RECREO NO. 25		BARRIO ZAPOTLA	8 M3. DE DESECHO FORESTAL	T.I./002/26
110	ENE-26	RECREO NO. 47		BARRIO ZAPOTLA	5 M3. DE DESECHO FORESTAL	T.I./002/26
111	ENE-26	ZAPOTLA NO. 86		BARRIO ZAPOTLA	4 M3. DE DESECHO FORESTAL	T.I./002/26
112	ENE-26	ZAPOTLA NO. 115		BARRIO ZAPOTLA	5 M3. DE DESECHO FORESTAL	T.I./002/26
113	ENE-26	CHIMALPOPOCA NO. 28		BARRIO ZAPOTLA	6 M3. DE DESECHO FORESTAL	T.I./002/26
114	ENE-26	CHIMALPOPOCA NO. 48		BARRIO ZAPOTLA	2 M3. DE DESECHO FORESTAL	T.I./002/26
115	ENE-26	CHIMALPOPOCA NO. 62		BARRIO ZAPOTLA	4 M3. DE DESECHO FORESTAL	T.I./002/26
116	ENE-26	JULIO GARCIA NO. 108		BARRIO ZAPOTLA	7 M3. DE DESECHO FORESTAL	T.I./002/26
117	ENE-26	ZAPOTLA NO. 192		BARRIO ZAPOTLA	3 M3. DE DESECHO FORESTAL	T.I./003/26
118	ENE-26	ALBERCA SEMOLIMPICA CALLE 5 NO. 433		PANTITLAN ORIENTE	10 M3. DE DESECHO FORESTAL	MEMO UDE/171/25
119	ENE-26	PLAYA CALETA NO. 375	PLAYA ROQUETA Y PLAYA ERIZO	REFORMA IZTACIHUATL NORTE	4 M3. DE DESECHO FORESTAL	CESAC E. 18189 SUAC E. 3408913
120	ENE-26	ORIENTE 255 NO. 345 EDIF. B INT. 4	SUR 20 Y SUR 22	AGRICOLA ORIENTAL ORIENTE	7 M3. DE DESECHO FORESTAL	CESAC E. 31151 SUAC E. 3728059
121	ENE-26	PLAYA CALETA NO. 598		REFORMA IZTACIHUATL SUR	6 M3. DE DESECHO FORESTAL	MEMO JUDE/536/25 CASA POR CASA
122	ENE-26	PLAYA GAVIOTAS NO. 26		REFORMA IZTACIHUATL SUR	3 M3. DE DESECHO FORESTAL	MEMO JUDE/536/25 CASA POR CASA
123	ENE-26	PLAYA PICHILINGUE NO. 127		REFORMA IZTACIHUATL SUR	6 M3. DE DESECHO FORESTAL	MEMO JUDE/536/25 CASA POR CASA
124	ENE-26	PLAYA COPACABANA NO. 220		REFORMA IZTACIHUATL SUR	6 M3. DE DESECHO FORESTAL	MEMO JUDE/536/25CASA POR CASA
125	ENE-26	CANAL DE RIO CHURUBUSCO Y PUENTE SANTA ANA	CANAL DE TEZONTLE Y ORIENTE 106	CUCHILLA RAMOS MILLAN	8 M3. DE DESECHO FORESTAL	T.I./001/26
126	ENE-26	FCO. DEL PASO Y TRONCOSO Y AV. 5	RECREO Y ORIENTE 106	JUVENTINO ROSAS	4 M3. DE DESECHO FORESTAL	T.I./004/26
127	ENE-26	FCO. DEL PASO Y TRONCOSO Y AV. 5	RECREO Y ORIENTE 106	JUVENTINO ROSAS	7 M3. DE DESECHO FORESTAL	T.I./004/26
128	ENE-26	FCO. DEL PASO Y TRONCOSO Y AV. 5	RECREO Y ORIENTE 106	JUVENTINO ROSAS	2 M3. DE DESECHO FORESTAL	T.I./004/26
129	ENE-26	FCO. DEL PASO Y TRONCOSO Y AV. 5	RECREO Y ORIENTE 106	JUVENTINO ROSAS	7 M3. DE DESECHO FORESTAL	T.I./004/26
130	ENE-26	FCO. DEL PASO Y TRONCOSO Y AV. 5	RECREO Y ORIENTE 106	JUVENTINO ROSAS	3 M3. DE DESECHO FORESTAL	T.I./004/26
131	ENE-26	CANAL DE RIO CHURUBUSCO Y AV. 5	CANAL DE TEZONTLE Y PLUTARCO ELIAS CALLES	GABRIEL RAMOS MILLAN	2 M3. DE DESECHO FORESTAL	T.I./005/26

Edificio B, planta baja,
Av. Río Churubusco esq. Av. Té
col. Gabriel Ramos Millán
5556543333 ext 2088





CIUDAD DE MÉXICO
CAPITAL DE LA TRANSFORMACIÓN



SUBDIRECCIÓN DE EVALUACIÓN
Y SEGUIMIENTO DE PROGRAMAS DE SERVICIOS URBANOS

132	ENE-26	CANAL DE RIO CHURUBUSCO Y AV. 5	CANAL DE TEZONTLE Y PLUTARCO ELIAS CALLES	GABRIEL RAMOS MILLAN	4 M3. DE DESECHO FORESTAL	T.I./005/26
133	ENE-26	CANAL DE RIO CHURUBUSCO Y AV. 5	CANAL DE TEZONTLE Y PLUTARCO ELIAS CALLES	GABRIEL RAMOS MILLAN	9 M3. DE DESECHO FORESTAL	T.I./005/26
134	ENE-26	CANAL DE RIO CHURUBUSCO Y AV. 5	CANAL DE TEZONTLE Y PLUTARCO ELIAS CALLES	GABRIEL RAMOS MILLAN	14 M3. DE DESECHO FORESTAL	T.I./005/26
135	ENE-26	CANAL DE RIO CHURUBUSCO Y AV. 5	CANAL DE TEZONTLE Y PLUTARCO ELIAS CALLES	GABRIEL RAMOS MILLAN	9 M3. DE DESECHO FORESTAL	T.I./005/26
136	ENE-26	CANAL DE RIO CHURUBUSCO Y AV. 5	CANAL DE TEZONTLE Y PLUTARCO ELIAS CALLES	GABRIEL RAMOS MILLAN	8 M3. DE DESECHO FORESTAL	T.I./005/26
137	ENE-26	CANAL DE RIO CHURUBUSCO , AV. ALTAR	Y ORIENTE 217	EL RODEO	4 M3. DE DESECHO FORESTAL	T.I./006/26
138	ENE-26	CANAL DE RIO CHURUBUSCO , AV. ALTAR	Y ORIENTE 217	EL RODEO	3 M3. DE DESECHO FORESTAL	T.I./006/26
139	ENE-26	CANAL DE RIO CHURUBUSCO , AV. ALTAR	Y ORIENTE 217	EL RODEO	4 M3. DE DESECHO FORESTAL	T.I./006/26
140	ENE-26	FCO. DEL PASO Y TRONCOSO Y ZAPOTLA	FELIPE ANGELES Y JULIO GARCIA	BARRIO SAN MIGUEL	4 M3. DE DESECHO FORESTAL	T.I./007/26
141	ENE-26	FCO. DEL PASO Y TRONCOSO Y ZAPOTLA	FELIPE ANGELES Y JULIO GARCIA	BARRIO SAN MIGUEL	10 M3. DE DESECHO FORESTAL	T.I./007/26
142	ENE-26	AV. SANTIAGO Y PLAYA ERIZO	ANDRES MOLINA ENRIQUEZ Y PLUTARCO ELIAS CALLES	REFORMA IZTACCIHUATL NORTE	2 M3. DE DESECHO FORESTAL	T.I./008/26
143	ENE-26	AV. SANTIAGO Y PLAYA ERIZO	ANDRES MOLINA ENRIQUEZ Y PLUTARCO ELIAS CALLES	REFORMA IZTACCIHUATL NORTE	4 M3. DE DESECHO FORESTAL	T.I./008/26
144	ENE-26	CALZ. DE LA VIGA Y PLUTARCO ELIAS CALLES	PLAYA PIE DE LA CUESTA Y PLAYA ENCANTADA	REFORMA IZTACCIHUATL SUR	4 M3. DE DESECHO FORESTAL	T.I./008/26
145	ENE-26	CALZ. DE LA VIGA Y PLUTARCO ELIAS CALLES	PLAYA PIE DE LA CUESTA Y PLAYA ENCANTADA	REFORMA IZTACCIHUATL SUR	9 M3. DE DESECHO FORESTAL	T.I./008/26
146	ENE-26	VIADUCTO RIO DE LA PIEDAD E HIDALGO	COYUYA Y FCO. DEL PASO Y TRONCOSO	LA CRUZ COYUYA	7 M3. DE DESECHO FORESTAL	T.I./009/26
147	ENE-26	VIADUCTO RIO DE LA PIEDAD E HIDALGO	COYUYA Y FCO. DEL PASO Y TRONCOSO	LA CRUZ COYUYA	4 M3. DE DESECHO FORESTAL	T.I./009/26
148	ENE-26	VIADUCTO RIO DE LA PIEDAD E HIDALGO	COYUYA Y FCO. DEL PASO Y TRONCOSO	LA CRUZ COYUYA	20 M3. DE DESECHO FORESTAL	T.I./009/26
149	ENE-26	CALZ. DE LA VIGA Y CALZ. DE TLALPAN	VIADUCTO RIO DE LA PIEDAD Y CALZ. DE SANTA ANITA	VIADUCTO PIEDAD	2 M3. DE DESECHO FORESTAL	T.I./010/26
150	ENE-26	CALZ. IGNACIO ZARAGOZA Y FERROCARRIL DE RIO FRIO	ORIENTE 217 Y CANAL DE SAN JUAN	AGRICOLA ORIENTAL	14 M3. DE DESECHO FORESTAL	T.I./011/26
151	ENE-26	CALZ. IGNACIO ZARAGOZA Y FERROCARRIL DE RIO FRIO	ORIENTE 217 Y CANAL DE SAN JUAN	AGRICOLA ORIENTAL	4 M3. DE DESECHO FORESTAL	T.I./011/26
152	ENE-26	CALZ. IGNACIO ZARAGOZA Y FERROCARRIL DE RIO FRIO	ORIENTE 217 Y CANAL DE SAN JUAN	AGRICOLA ORIENTAL	3 M3. DE DESECHO FORESTAL	T.I./011/26
153	ENE-26	CALZ. IGNACIO ZARAGOZA Y FERROCARRIL DE RIO FRIO	ORIENTE 217 Y CANAL DE SAN JUAN	AGRICOLA ORIENTAL	2 M3. DE DESECHO FORESTAL	T.I./011/26
154	ENE-26	CALZ. IGNACIO ZARAGOZA Y FERROCARRIL DE RIO FRIO	ORIENTE 217 Y CANAL DE SAN JUAN	AGRICOLA ORIENTAL	6 M3. DE DESECHO FORESTAL	T.I./011/26
155	ENE-26	CANAL DE RIO CHURUBUSCO Y RIO CHURUBUSCO	CANAL DE TEZONTLE Y CANAL DE APATLACO	CARLOS ZAPATA VELA	23 M3. DE DESECHO FORESTAL	T.I./012/26
156	ENE-26	CANAL DE RIO CHURUBUSCO Y RIO CHURUBUSCO	CANAL DE TEZONTLE Y CANAL DE APATLACO	CARLOS ZAPATA VELA	9 M3. DE DESECHO FORESTAL	T.I./012/26
157	ENE-26	CALZ. IGNACIO ZARAGOZA, CALLE 7	Y CANAL DE RIO CHURUBUSCO	PANTITLAN	4 M3. DE DESECHO FORESTAL	T.I./014/26
158	ENE-26	ESTUDIOS SAN ANGEL INN Y CDA. FLORICULTORES	TECNICOS Y MANUALES Y CANAL DE TEZONTLE	JARDINES TECMA	10 M3. DE DESECHO FORESTAL	T.I./015/26
159	ENE-26	PLAYA ENCANTADA Y PLAYA ERIZO	CALZ. DE LA VIGA Y PLUTARCO ELIAS CALLES	MILITAR MARTE	5 M3. DE DESECHO FORESTAL	T.I./015/26
160	ENE-26	AV. RIO CHURUBUSCO Y FCO. DEL PASO Y TRONCOSO	CANAL DE APATLACO Y CANAL DE TEZONTLE	U.H. INFONAVIT IZTACALCO	6 M3. DE DESECHO FORESTAL	T.I./017/26
161	ENE-26	PLUTARCO ELIAS CALLES Y ZAPOTLA	CALZ. DE LA VIGA Y RAMON Y CORONA	BARRIO ZAPOTLA	12 M3. DE DESECHO FORESTAL	T.I./018/26
162	ENE-26	PLUTARCO ELIAS CALLES Y ZAPOTLA	CALZ. DE LA VIGA Y RAMON Y CORONA	BARRIO ZAPOTLA	14 M3. DE DESECHO FORESTAL	T.I./018/26

Edificio B, planta baja,
Av. Río Churubusco esq. Av. Té
col. Gabriel Ramos Millán
5556543333 ext 2088



2026
año de
Margarita
Maza



2026
AÑO MUNDIALISTA



CIUDAD DE MÉXICO
CAPITAL DE LA TRANSFORMACIÓN



SUBDIRECCIÓN DE EVALUACIÓN
Y SEGUIMIENTO DE PROGRAMAS DE SERVICIOS URBANOS

163	ENE-26	PLUTARCO ELIAS CALLES Y ZAPOTLA	CALZ. DE LA VIGA Y RAMON Y CORONA	BARRIO ZAPOTLA	9 M3. DE DESECHO FORESTAL	T.I./018/26
164	ENE-26	PLUTARCO ELIAS CALLES Y ZAPOTLA	CALZ. DE LA VIGA Y RAMON Y CORONA	BARRIO ZAPOTLA	3 M3. DE DESECHO FORESTAL	T.I./018/26
165	ENE-26	ZAPOTLA NO. 192		BARRIO ZAPOTLA	3 M3. DE DESECHO FORESTAL	T.I./019/26
166	ENE-26	SUR 26-B MZ-3 LT-6	OREINTE 253 Y ORIENTE 255	AGRICOLA ORIENTAL ORIENTE	7 M3. DE DESECHO FORESTAL	CESAC E. 18053 SUAC E. 3412709
167	ENE-26	CALZ. IGNACIO ZARAGOZA Y FERROCARRIL DE RIO FRIO	ORIENTE 217 Y CANAL DE SAN JUAN	AGRICOLA ORIENTAL	16 M3. DE DESECHO FORESTAL	T.I./022/26
168	ENE-26	CALZ. IGNACIO ZARAGOZA Y FERROCARRIL DE RIO FRIO	ORIENTE 217 Y CANAL DE SAN JUAN	AGRICOLA ORIENTAL	7 M3. DE DESECHO FORESTAL	T.I./022/26
169	ENE-26	CALZ. IGNACIO ZARAGOZA Y FERROCARRIL DE RIO FRIO	ORIENTE 217 Y CANAL DE SAN JUAN	AGRICOLA ORIENTAL	9 M3. DE DESECHO FORESTAL	T.I./022/26
170	ENE-26	CALZ. IGNACIO ZARAGOZA Y FERROCARRIL DE RIO FRIO	ORIENTE 217 Y CANAL DE SAN JUAN	AGRICOLA ORIENTAL	10 M3. DE DESECHO FORESTAL	T.I./022/26
171	ENE-26	VIADUCTO RIO DE LA PIEDAD E HIDALGO	COYUYA Y FCO. DEL PASO Y TRONCOSO	LA CRUZ COYUYA	3 M3. DE DESECHO FORESTAL	T.I./023/26
172	ENE-26	CANAL DE RIO CHURUBUSCO Y SUR 187	VAINILLA Y ORIENTE 016	EX EJIDOS DE LA M. MIXHUCA	5 M3. DE DESECHO FORESTAL	T.I./024/26
173	ENE-26	CANAL DE RIO CHURUBUSCO Y SUR 187	VAINILLA Y ORIENTE 016	EX EJIDOS DE LA M. MIXHUCA	7 M3. DE DESECHO FORESTAL	T.I./024/26
174	ENE-26	AV. RIO CHURUBUSCO Y FCO. DEL PASO Y TRONCOSO	CANAL DE APATLACO Y CANAL DE TEZONTLE	U.H. INFONAVIT IZTACALCO	5 M3. DE DESECHO FORESTAL	T.I./026/26
175	ENE-26	AV. RIO CHURUBUSCO Y FCO. DEL PASO Y TRONCOSO	CANAL DE APATLACO Y CANAL DE TEZONTLE	U.H. INFONAVIT IZTACALCO	7 M3. DE DESECHO FORESTAL	T.I./026/26
176	ENE-26	CALZ. DE LA VIGA, ATZAYACATL Y SUR 77	CORUÑA, CALZ. SANTA ANITA Y PLUTARCO ELIAS CALLES	NUEVA SANTA ANITA	6 M3. DE DESECHO FORESTAL	T.I./028/26
177	ENE-26	CALZ. IGNACIO ZARAGOZA Y FERROCARRIL DE RIO FRIO	ORIENTE 217 Y CANAL DE SAN JUAN	AGRICOLA ORIENTAL	41 M3. DE DESECHO FORESTAL	T.I./032/26
178	ENE-26	ORIENTE 106	AV. RIO CHURUBUSCO A CANAL DE RIO CHURUBUSCO	GABRIEL RAMOS MILLAN	8 M3. DE DESECHO FORESTAL	T.I./033/26
179	ENE-26	SUR 18-A NO. 29		AGRICOLA ORIENTAL	8 M3. DE DESECHO FORESTAL	SUAC E. 2790008
180	ENE-26	CASA DEL CULTURA GOTITA SONRIENTE SUR 20 NO. 79		AGRICOLA ORIENTAL	12 M3. DE DESECHO FORESTAL	MEMO UDE/290/25
181	ENE-26	ESPERANZA NO. 15		LA CRUZ COYUYA	8 M3. DE DESECHO FORESTAL	CESAC E. 13288 SUAC E. 2709728
182	ENE-26	ORIENTE 245-A NO. 7	ESQ. SUR 26	AGRICOLA ORIENTAL CENTRO	6 M3. DE DESECHO FORESTAL	V.T. DGSU/002/26 DICT. TEC. S/F
183	ENE-26	J.N. JUAN RAMON JIMENEZ CUMBRES S/N	ESQ. GIRASOL	U.H. INFONAVIT IZTACALCO	10 M3. DE DESECHO FORESTAL	OF. DGSU/046/26
184	ENE-26	SUR 157 NO. 1504		G.R.M BRAMADERO SUR	5 M3. DE DESECHO FORESTAL	CESAC E. 35027 SUAC E. 3839847
185	ENE-26	CANAL DE RIO CHURUBUSCO Y AV. 5	CANAL DE TEZONTLE Y PLUTARCO ELIAS CALLES	GABRIEL RAMOS MILLAN	9 M3. DE DESECHO FORESTAL	T.I./035/26
186	ENE-26	CALZ. IGNACIO ZARAGOZA Y FERROCARRIL DE RIO FRIO	ORIENTE 217 Y CANAL DE SAN JUAN	AGRICOLA ORIENTAL	29 M3. DE DESECHO FORESTAL	T.I./036/26
187	ENE-26	CANAL DE TEZONTLE Y CANAL DE APATLACO	AV. RIO CHURUBUSCO Y FCO. DEL PASO Y TRONCOSO	U.H. INFONAVIT IZTACALCO	5 M3. DE DESECHO FORESTAL	T.I./551/25
188	ENE-26	ORIENTE 100-A NO. 2575		GABRIEL RAMOS MILLAN	10 M3. DE DESECHO FORESTAL	T.I./04825 SAB.. COM.
189	ENE-26	ALVARO OBREGON NO. 352		SANTA ANITA	7 M3. DE DESECHO FORESTAL	PARTICIPACION CIUDADANA
190	ENE-26	ORIENTE 239-B NO. 132	SUR 20 Y RIO FRIO	AGRICOLA ORIENTAL	12 M3. DE DESECHO FORESTAL	CESAC E. 33962 SUAC E. 3809846
191	ENE-26	ORIENTE 110 NO. 1974	SUR 117-A Y SUR 119	JUVENTINO ROSAS	8 M3. DE DESECHO FORESTAL	CESAC E. 32300 SUAC E. 3766637
192	ENE-26	CANAL DE RIO CHURUBUSCO NO. 1981	CALLE 26 Y RIO FRIO	EL RODEO	10 M3. DE DESECHO FORESTAL	CESAC E. 1981 SUAC E. 3608646
193	ENE-26	PLAYA ICACOS	Y ANDRES MOLINA ENRIQUEZ	BARRIO SANTIAGO SUR	8 M3. DE DESECHO FORESTAL	T.I./002/26

Edificio B, planta baja,
Av. Río Churubusco esq. Av. Té
col. Gabriel Ramos Millán
5556543333 ext 2088



2026
año de
Margarita
Maza



2026
AÑO MUNDIALISTA



CIUDAD DE MÉXICO
CAPITAL DE LA TRANSFORMACIÓN



SUBDIRECCIÓN DE EVALUACIÓN
Y SEGUIMIENTO DE PROGRAMAS DE SERVICIOS URBANOS

194	ENE-26	FCO. DEL PASO Y TRONCOSO Y AV. 5	RECREO Y ORIENTE 116	JUVENTINO ROSAS	4 M3. DE DESECHO FORESTAL	T.I./004/26
195	ENE-26	FCO. DEL PASO Y TRONCOSO Y AV. 5	RECREO Y ORIENTE 116	JUVENTINO ROSAS	4 M3. DE DESECHO FORESTAL	T.I./004/26
196	ENE-26	CANAL DE RIO CHURUBUSCO Y AV. 5	CANAL DE TEZONTLE Y PLUTARCO ELIAS CALLES	GABRIEL RAMOS MILLAN	6 M3. DE DESECHO FORESTAL	T.I./005/25
197	ENE-26	CANAL DE RIO CHURUBUSCO Y AV. 5	CANAL DE TEZONTLE Y PLUTARCO ELIAS CALLES	GABRIEL RAMOS MILLAN	4 M3. DE DESECHO FORESTAL	T.I./005/25
198	ENE-26	CANAL DE RIO CHURUBUSCO Y AV. 5	CANAL DE TEZONTLE Y PLUTARCO ELIAS CALLES	GABRIEL RAMOS MILLAN	7 M3. DE DESECHO FORESTAL	T.I./005/25
199	ENE-26	CANAL DE RIO CHURUBUSCO Y AV. 5	CANAL DE TEZONTLE Y PLUTARCO ELIAS CALLES	GABRIEL RAMOS MILLAN	4 M3. DE DESECHO FORESTAL	T.I./005/25
200	ENE-26	CANAL DE RIO CHURUBUSCO Y AV. 5	CANAL DE TEZONTLE Y PLUTARCO ELIAS CALLES	GABRIEL RAMOS MILLAN	5 M3. DE DESECHO FORESTAL	T.I./005/25
201	ENE-26	FCO. DEL PASO Y TRONCOSO Y ZAPOTLA	FELIPE ANGELES Y JULIO GARCIA	BARRIO SAN MIGUEL	6 M3. DE DESECHO FORESTAL	T.I./007/26
202	ENE-26	AV. SANTIAGO Y PLAYA ERIZO	ANDRES MOLINA ENRIQUEZ Y PLUTARCO ELIAS CALLES	REFORMA IZTACIHUATL NORTE	9 M3. DE DESECHO FORESTAL	T.I./008/26
203	ENE-26	CALZ. DE LA VIGA Y CALZ. DE TLALPAN	VIADUCTO RIO DE LA PIEDAD Y CALZ. DE SANTA ANITA	VIADUCTO PIEDAD	3 M3. DE DESECHO FORESTAL	T.I./010/26
204	ENE-26	CALZ. IGNACIO ZARAGOZA Y FERROCARRIL DE RIO FRIO	ORIENTE 217 Y CANAL DE SAN JUAN	AGRICOLA ORIENTAL	5 M3. DE DESECHO FORESTAL	T.I./011/26
205	ENE-26	CALZ. IGNACIO ZARAGOZA Y FERROCARRIL DE RIO FRIO	ORIENTE 217 Y CANAL DE SAN JUAN	AGRICOLA ORIENTAL	12 M3. DE DESECHO FORESTAL	T.I./011/26
206	ENE-26	CANAL DE RIO CHURUBUSCO Y RIO CHURUBUSCO	CANAL DE TEZONTLE Y CANAL DE APATLACO	CARLOS ZAPATA VELA	4 M3. DE DESECHO FORESTAL	T.I./012/26
207	ENE-26	CALZ. DE LA VIGA Y FCO. DEL PASO Y TRONCOSO	CANAL DE TEZONTLE Y CANAL DE APATLACO	CAMPAMENTO 2 DE OCTUBRE	5 M3. DE DESECHO FORESTAL	T.I./013/26
208	ENE-26	ESC. PRIM. LIC. JULIO JIMENEZ RUEDA ORIENTE 253 NO. 356		AGRICOLA ORIENTAL	8 M3. DE DESECHO FORESTAL	CESAC E. 29483 SUAC E. 3683172
209	ENE-26	CALZ. IGNACIO ZARAGOZA Y FERROCARRIL DE RIO FRIO	ORIENTE 217 Y CANAL DE SAN JUAN	AGRICOLA ORIENTAL	8 M3. DE DESECHO FORESTAL	T.I./022/26
210	ENE-26	CANAL DE RIO CHURUBUSCO Y SUR 187	VAINILLA Y ORIENTE 016	EX EJIDOS DE LA M. MIXHUCA	4 M3. DE DESECHO FORESTAL	T.I./024/26
211	ENE-26	CANAL DE RIO CHURUBUSCO Y SUR 187	VAINILLA Y ORIENTE 016	EX EJIDOS DE LA M. MIXHUCA	9 M3. DE DESECHO FORESTAL	T.I./024/26
212	ENE-26	CALZ. IGNACIO ZARAGOZA Y CALLE 7	Y CANAL DE RIO CHURUBUSCO	PANTITLAN	3 M3. DE DESECHO FORESTAL	T.I./025/26
213	ENE-26	CALZ. IGNACIO ZARAGOZA Y CALLE 7	Y CANAL DE RIO CHURUBUSCO	PANTITLAN	3 M3. DE DESECHO FORESTAL	T.I./025/26
214	ENE-26	CALZ. IGNACIO ZARAGOZA Y FERROCARRIL DE RIO FRIO	ORIENTE 217 Y CANAL DE SAN JUAN	AGRICOLA ORIENTAL	4 M3. DE DESECHO FORESTAL	T.I./032/26
215	ENE-26	PARQUE ESCUELA URBANO ECOLOGICO IZTACALCO ORIENTE 259 S/N	Y CALZ. IGNACIO ZARAGOZA	AGRICOLA ORIENTAL ORIENTE	10 M3. DE DESECHO FORESTAL	V.T. DGSU/427/25
216	ENE-26	CALZ. IGNACIO ZARAGOZA Y FERROCARRIL DE RIO FRIO	ORIENTE 217 Y CANAL DE SAN JUAN	AGRICOLA ORIENTAL	8 M3. DE DESECHO FORESTAL	T.I./036/26
217	ENE-26	JUANA DE ARCO Y PLAYA ROQUETA	CALZ. DE LA VIGA Y ANDRES MOLINA ENRIQUEZ	BARRIO SANTIAGO SUR	4 M3. DE DESECHO FORESTAL	T.I./037/26
218	ENE-26	CALLE 5 NO. 154	PUEBLA Y AV. NORTE	PANTITLAN ORIENTE	6 M3. DE DESECHO FORESTAL	DICT. TEC. S/F
219	ENE-26	CALLE 6 NO. 200		PANTITLAN ORIENTE	7 M3. DE DESECHO FORESTAL	DICT. TEC. S/F PARTICIPACION CIUDADANA
220	ENE-26	PLAYA TECOLUTLA NO. 565	PLAYA ENCANTADA Y PLAYA PIE DE LA CUESTA	REFORMA IZTACIHUATL SUR	4 M3. DE DESECHO FORESTAL	CESAC E. 4711 SUAC E. 2478579
221	ENE-26	ORIENTE 245-A NO. 130	Y SUR 16	AGRICOLA ORIENTAL	2 M3. DE DESECHO FORESTAL	SUAC PYJ 3812720
222	ENE-26	SUR 119 NO. 2259	RECREO Y ORIENTE 108	JUVENTINO ROSAS	5 M3. DE DESECHO FORESTAL	SUAC PYJ 3839883
223	ENE-26	PARQUE MARIANO MATAMOROS PLAYA ERIZO	PLAYA OLA VERDE Y PLAYA CALETA	REFORMA IZTACIHUATL NORTE	5 M3. DE DESECHO FORESTAL	T.I./001/26

Edificio B, planta baja,
Av. Río Churubusco esq. Av. Té
col. Gabriel Ramos Millán
5556543333 ext 2088



2026
año de
Margarita
Maza



2026
AÑO MUNDIALISTA



CIUDAD DE MÉXICO
CAPITAL DE LA TRANSFORMACIÓN



SUBDIRECCIÓN DE EVALUACIÓN
Y SEGUIMIENTO DE PROGRAMAS DE SERVICIOS URBANOS

224	ENE-26	CAMPAMENTO DE PARQUES Y JARDINES AV. RIO CHURUBUSCO	ORIENTE 106 Y RECREO	GABRIEL RAMOS MILLAN	5 M3. DE DESECHO FORESTAL	T.I./021/26
225	ENE-26	SUR 75-A NO. 4465		VIADUCTO PIEDAD	3 M3. DE DESECHO FORESTAL	CESAC E. 12471 SUAC E. 3288746
226	ENE-26	SUR 16 NO. 64	ORIENTE 219 Y ORIENTE 221	AGRICOLA ORIENTAL PONIENTE	4 M3. DE DESECHO FORESTAL	CESAC PYJ 30341 SUAC PYJ 2740359
227	FEB-26	CALZ. IGNACIO ZARAGOZA Y FERROCARRIL DE RIO FRIO	ORIENTE 217 Y CANAL DE SAN JUAN	AGRICOLA ORIENTAL	8 M3. DE DESECHO FORESTAL	T.I./039/26
228	FEB-26	C.S. Y DEPORTIVO UNIDAD VECINAL 2DA. CDA. SUR 77 NO. 4427		VIADUCTO PIEDAD	6 M3. DE DESECHO FORESTAL	T.I./042/26
229	FEB-26	ESC. PRIM. TAO TSE TUNG SANTOS DEGOLLADO NO. 16		CAMPAMENTO 2 DE OCTUBRE	15 M3. DE DESECHO FORESTAL	CESAC PYJ 31425 SUAC PYJ 3735571
230	FEB-26	CALLE 2 NO. 44	CALZ. IGNACIO ZARAGOZA Y AV. MEXICO	PANTITLAN CENTRO	8 M3. DE DESECHO FORESTAL	OF. SP/1473-25
231	FEB-26	ORIENTE 253-A S/N	CASI ESQ. CALZ. IGNACIO ZARAGOZA	AGRICOLA ORIENTAL	2 M3. DE DESECHO FORESTAL	CESAC PYJ 35039 SUAC PYJ 3843377
232	FEB-26	ORIENTE 249-B NO. 162	SUR 12 Y SUR 16	AGRICOLA ORIENTAL	4 M3. DE DESECHO FORESTAL	CESAC PYJ 35289 SUAC PYJ 3844654
233	FEB-26	PUEBLA NO. 33	CALLES 4 Y 5	PANTITLAN CENTRO	3 M3. DE DESECHO FORESTAL	CESAC PYJ 35401 SUAC PYJ 3791748
234	FEB-26	PLAYA ROQUETA NO. 237	PLAYA HERMOSA Y PLAYA MOCAMBO	MILITAR MARTE	5 M3. DE DESECHO FORESTAL	SUAC PYJ 3861795
235	FEB-26	LENGUAS INDIGENAS MZ-30 LT-2		CARLOS ZAPATA VELA	5 M3. DE DESECHO FORESTAL	SUAC PYJ 3855986
236	FEB-26	SUR 119 NO. 2252	ORIENTE 108 Y RECREO	JUVENTINO ROSAS	3 M3. DE DESECHO FORESTAL	CESAC PYJ 583 SUAC PYJ 3868309
237	FEB-26	AV. MEXICO NO. 42	CALZ. IGNACIO ZARAGOZA Y AV. PUEBLA	PANTITLAN	5 M3. DE DESECHO FORESTAL	CESAC PYJ 513 SUAC PYJ 3868465
238	FEB-26	CAI NO. 24 "CARMEN SERDAN" ANIL NO. 572	AV. RIO CHURUBUSCO Y RESINA	GRANJAS MEXICO	3 M3. DE DESECHO FORESTAL	CESAC PYJ 1212 SUAC PYJ 3882131
239	FEB-26	U.H. MERCADOS I. JUAN N. MIRAFUENTES NO. 28		BARRIO LOS REYES	4 M3. DE DESECHO FORESTAL	SUAC PYJ 3887737
240	FEB-26	ESC. PRIM. GUILLERMO BONILLA SUR 28 NO. 110		AGRICOLA ORIENTAL	5 M3. DE DESECHO FORESTAL	SUAC PYJ 3830070
241	FEB-26	ESC. SEC. NO. 268 PASCUAL OROZCO S/N		BARRIO SAN MIGUEL	8 M3. DE DESECHO FORESTAL	SUAC PYJ3888417
242	FEB-26	ORIENTE 249-B NO. 13	CALZ. IGNACIO ZARAGOZA Y AV. MEXICO	AGRICOLA ORIENTAL	4 M3. DE DESECHO FORESTAL	SUAC PYJ 3872453
243	FEB-26	ESC. SEC. NO. 186 GUILLEMO PRIETO S/N		CAMPAMENTO 2 DE OCTUBRE	6 M3. DE DESECHO FORESTAL	SUAC PYJ 3895315
244	FEB-26	ESC. PRIM. PONCIANO QUIROZ AV. JAVIER ROJO GOMEZ NO. 324	Y SUR 16	AGRICOLA ORIENTAL	8 M3. DE DESECHO FORESTAL	SUAC PYJ 3898561
245	FEB-26	J.N. JUAN BAUTISTA LASALLE AHUEHUETES S/N	Y PIRUL	U.H. INFONAVIT IZTACALCO	4 M3. DE DESECHO FORESTAL	SUAC PYJ 3895730
246	FEB-26	ESC. SEC. TEC. NO. 33 ORIENTE 112	Y SUR 183	CUCHILLA RAMOS MILLAN	6 M3. DE DESECHO FORESTAL	CESAC PYJ 1438 SUAC PYJ 3889644
247	FEB-26	CECATI NO. 14 PLAZA BENITO JUAREZ S/N	Y SUR 157	G.R.M. BRAMADERO NORTE	5 M3. DE DESECHO FORESTAL	OF. CECATI/14/17/26
248	FEB-26	J.N. ELISA NUÑEZ VAINILLA NO. 463		GRANJAS MEXICO	7 M3. DE DESECHO FORESTAL	CESAC PYJ 2598 SUAC PYJ 3922077
249	FEB-26	ESC. SEC. TE. NO. 1SABINOS NO. 47		SANTA ANITA	5 M3. DE DESECHO FORESTAL	CESAC PYJ 2701SUAC PYJ 3923618
250	FEB-26	ESC. PRIM. RUBEN MOREIRA COBOS CALLE 2 NO. 149	Y AV. NORTE	PANTITLAN CENTRO	7 M3. DE DESECHO FORESTAL	CESAC PYJ 2778 SUAC PYJ 3924341
251	FEB-26	CHINAMPAS NO. 19	AV. RIO CHURUBUSCO	U.H. INFONAVIT IZTACALCO	4 M3. DE DESECHO FORESTAL	CESAC PYJ 2950 SUAC PYJ 3929622
252	FEB-26	CALLE 5 NO. 220		PANTITLAN ORIENTE	3 M3. DE DESECHO FORESTAL	SUAC PYJ 3930310 SUAC PYJ 3932305
253	FEB-26	CALLE 5 NO. 218		PANTITLAN ORIENTE	2 M3. DE DESECHO FORESTAL	SAUC PYJ 3937491
254	FEB-26	SUR 14-C NO. 48	ORIENTE 259 Y CANAL DE SAN JUAN	AGRICOLA ORIENTAL ORIENTE	3 M3. DE DESECHO FORESTAL	CESAC PYJ 3176 SUAC PYJ 3937094

Edificio B, planta baja,
Av. Río Churubusco esq. Av. Té
col. Gabriel Ramos Millán
5556543333 ext 2088



2026
año de
Margarita
Maza



2026
AÑO MUNDIALISTA



CIUDAD DE MÉXICO
CAPITAL DE LA TRANSFORMACIÓN



SUBDIRECCIÓN DE EVALUACIÓN
Y SEGUIMIENTO DE PROGRAMAS DE SERVICIOS URBANOS

255	FEB-26	ORIENTE 237 NO. 286	SUR 12 Y SUR 16	AGRICOLA ORIENTAL	6 M3. DE DESECHO FORESTAL	SUAC PYJ 3947856
256	FEB-26	TULE NO. 8	REDES Y LIRIOS	U.H. INFONAVIT IZTACALCO	3 M3. DE DESECHO FORESTAL	SUAC PYJ 3953093
257	FEB-26	SABINOS NO. 1		U.H. INFONAVIT IZTACALCO	12 M3. DE DESECHO FORESTAL	SUAC PYJ 3951650
258	FEB-26	1RA. CDA. DE RIO CHURUBUSCO NO. 17-A		PANTITLAN	3 M3. DE DESECHO FORESTAL	CESAC PYJ 3653 SUAC PYJ 3952296
259	FEB-26	CETIS NO. 31 (LEONA VICARIO) PUENTE DE SANTA ANA NO. 50		CUCHILLA RAMOS MILLAN	3 M3. DE DESECHO FORESTAL	T.I./050/26
260	FEB-26	ESC. SEC. NO. 220 ORIENTE 233 NO. 398		AGRICOLA ORIENTAL PONIENTE	15 M3. DE DESECHO FORESTAL	T.I./052/16
261	FEB-26	RECREOY ORINTE 116	CANAL DE TEZONTLE, FCO. DEL PASO Y TRONCOSO, SUR 113-A Y AND. 4	JUVENTINO ROSAS	15 M3. DE DESECHO FORESTAL	T.I./055/26
262	FEB-26	PLAYA ENCANTADA Y PLAYA ERIZO	CALZ. DE LA VIGA Y PLUTARCO ELIAS CALLES	MILITAR MARTE	60 M3. DE DESECHO FORESTAL	T.I./061/26
263	FEB-26	PLAYA ENCANTADA Y PLAYA ERIZO	CALZ. DE LA VIGA Y PLUTARCO ELIAS CALLES	MILITAR MARTE	32 M3. DE DESECHO FORESTAL	T.I./062/26
264	FEB-26	PLAYA ENCANTADA Y PLAYA ERIZO	CALZ. DE LA VIGA Y PLUTARCO ELIAS CALLES	MILITAR MARTE	8 M3. DE DESECHO FORESTAL	T.I./062/26
265	FEB-26	CALZ. IGNACIO ZARAGOZA Y FERROCARRIO DE RIO FRIO	ORIENTE 217 Y CANAL DE SAN JUAN	AGRICOLA ORIENTAL	64 M3. DE DESECHO FORESTAL	T.I./063/26
266	FEB-26	CALZ. DE LA VIGA Y PLUTARCO ELIAS CALLES	PLAYA PIE DE LA CUESTA Y PLAYA ENCANTADA	REFORMA IZTCCIHUATL SUR	8 M3. DE DESECHO FORESTAL	T.I./064/26
267	FEB-26	CALZ. IGNACIO ZARAGOZA, CALLE 7 Y CANAL DE RIO CHURUBUSCO		PANTITLAN	24 M3. DE DESECHO FORESTAL	T.I./065/26
268	FEB-26	CALZ. IGNACIO ZARAGOZA, CALLE 7 Y CANAL DE RIO CHURUBUSCO		PANTITLAN	16 M3. DE DESECHO FORESTAL	T.I./065/26
269	FEB-26	C.S. Y DEPORTIVO LEANDRO VALLE AV. JAVIER ROJO GOMEZ	SUR 8 Y SUR 12	AGRICOLA ORIENTAL PONIENTE	5 M3. DE DESECHO FORESTAL	T.I./067/25
270	FEB-26	J.N. DR. MARTIN LUTHER KING PLAYA ICACOS NO. 103		BARRIO SANTIAGO SUR	8 M3. DE DESECHO FORESTAL	T.I./068/26
271	FEB-26	CALZ. IGNACIO ZARAGOZA Y FERROCARRIL DE RIO FRIO	ORIENTE 217 Y CANAL DE SAN JUAN	AGRICOLA ORIENTAL	12 M3. DE DESECHO FORESTAL	T.I./003/26 SAB. COMUNITARIO
272	FEB-26	CALZ. IGNACIO ZARAGOZA Y FERROCARRIL DE RIO FRIO	ORIENTE 217 Y CANAL DE SAN JUAN	AGRICOLA ORIENTAL	15 M3. DE DESECHO FORESTAL	T.I./039/26
273	FEB-26	CALZ. IGNACIO ZARAGOZA Y FERROCARRIL DE RIO FRIO	ORIENTE 217 Y CANAL DE SAN JUAN	AGRICOLA ORIENTAL	18 M3. DE DESECHO FORESTAL	T.I./043/26
274	FEB-26	CALZ. IGNACIO ZARAGOZA	CALLE 7 A CANAL DE RIO CHURUBUSCO	PANTITLAN	31 M3. DE DESECHO FORESTAL	T.I./044/26
275	FEB-26	CALZ. IGNACIO ZARAGOZA Y FERROCARRIL DE RIO FRIO	ORIENTE 217 Y CANAL DE SAN JUAN	AGRICOLA ORIENTAL	10 M3. DE DESECHO FORESTAL	T.I./045/26
276	FEB-26	CALZ. IGNACIO ZARAGOZA Y FERROCARRIL DE RIO FRIO	ORIENTE 217 Y CANAL DE SAN JUAN	AGRICOLA ORIENTAL	6 M3. DE DESECHO FORESTAL	T.I./045/26
277	FEB-26	CALZ. IGNACIO ZARAGOZA Y FERROCARRIL DE RIO FRIO	ORIENTE 217 Y CANAL DE SAN JUAN	AGRICOLA ORIENTAL	9 M3. DE DESECHO FORESTAL	T.I./045/26
278	FEB-26	CALZ. IGNACIO ZARAGOZA	CALLE 7 A CANAL DE RIO CHURUBUSCO	PANTITLAN	34 M3. DE DESECHO FORESTAL	T.I./046/25
279	FEB-26	CALZ. IGNACIO ZARAGOZA	CALLE 7 A CANAL DE RIO CHURUBUSCO	PANTITLAN	30 M3. DE DESECHO FORESTAL	T.I./046/25
280	FEB-26	CALZ. IGNACIO ZARAGOZA	CALLE 7 A CANAL DE RIO CHURUBUSCO	PANTITLAN	23 M3. DE DESECHO FORESTAL	T.I./046/25
281	FEB-26	CALZ. IGNACIO ZARAGOZA	CALLE 7 A CANAL DE RIO CHURUBUSCO	PANTITLAN	33 M3. DE DESECHO FORESTAL	T.I./046/25
282	FEB-26	CANCHA DE BASQUETBOL SUR 20 S/N	ORIENTE 235-B Y ORIENTE 235-C	AGRICOLA ORIENTAL	8 M3. DE DESECHO FORESTAL	V.T. DGSU/011/26
283	FEB-26	SUR 155 NO. 1719		G.R.M. BRAMADERO	7 M3. DE DESECHO FORESTAL	MARTES DEL PUEBLO

Edificio B, planta baja,
Av. Río Churubusco esq. Av. Té
col. Gabriel Ramos Millán
5556543333 ext 2088



2026
año de
Margarita
Maza



2026
AÑO MUNDIALISTA



CIUDAD DE MÉXICO
CAPITAL DE LA TRANSFORMACIÓN



SUBDIRECCIÓN DE EVALUACIÓN
Y SEGUIMIENTO DE PROGRAMAS DE SERVICIOS URBANOS

284	FEB-26	ORIENTE 112 NO. 1911		JUVENTINO ROSAS	7 M3. DE DESECHO FORESTAL	MARTES DEL PUEBLO
285	FEB-26	ORIENTE 100 NO. 1556		GABRIEL RAMOS MILLAN	6 M3. DE DESECHO FORESTAL	RECORRIDO
286	FEB-26	CALLE 8 MZ-26 LT-11	ESQ. CANAL DE RIO CHURUBUSCO	EL RODEO	5 M3. DE DESECHO FORESTAL	CESAC E. 965 SUAC E. 3029067
287	FEB-26	CALLE 8 MZ.27 LT.5	SUR 16 Y ORIENTE 217	EL RODEO	6 M3. DE DESECHO FORESTAL	CESAC E. 4168 SUAC E. 3106293
288	FEB-26	CALLE 24 MZ-17 LT-10	CANAL DE RIO CHURUBUSCO Y ERNESTO P. URUCHURTU	EL RODEO	5 M3. DE DESECHO FORESTAL	CESAC E. 6315 SUAC E. 3158172
289	FEB-26	ORIENTE 112 NO. 2003	SUR 123 Y AND. 4	JUVENTINO ROSAS	7 M3. DE DESECHO FORESTAL	SUAC E. 3890848 SUAC PYJ 3909187
290	FEB-26	SUR 22 NO. 182		AGRICOLA ORIENTAL	5 M3. DE DESECHO FORESTAL	CESAC E. 1387 SUAC E. 3888538
291	FEB-26	CALLE 16 DE SEPTIEMBRE NO. 71		LA CRUZ COYUYA	12 M3. DE DESECHO FORESTAL	CESAC E. 1445 SUAC E. 3889949
292	FEB-26	ORIENTE 239-D NO. 51		AGRICOLA ORIENTAL	3 M3. DE DESECHO FORESTAL	CESAC E. 1379 SUAC E. 3888259
293	FEB-26	PLAYA ICACOS NO. 74		REFORMA IZTACCIHUATL	5 M3. DE DESECHO FORESTAL	CESAC E. 1446 SUAC E. 3889966
294	FEB-26	CALZ. SANTA ANITA NO. 321	AHUIZOLT Y CUITLAHUAC	NUEVA SANTA ANITA	3 M3. DE DESECHO FORESTAL	SUAC E. 3917132 SUAC PYJ 3939759
295	FEB-26	RECREO NO. 2401	SUR 129 Y SUR 131	GABRIEL RAMOS MILLAN	2 M3. DE DESECHO FORESTAL	CESAC E. 33406 SUAC E. 3796282
296	FEB-26	CALZ. IGNACIO ZARAGOZA Y FERROCARRIO DE RIO FRIO	DE ORIENTE 217 A CANAL DE SAN JUAN	AGRICOLA ORIENTAL	12 M3. DE DESECHO FORESTAL	T.I./053/26
297	FEB-26	CALZ. IGNACIO ZARAGOZA Y FERROCARRIO DE RIO FRIO	DE ORIENTE 217 A CANAL DE SAN JUAN	AGRICOLA ORIENTAL	15 M3. DE DESECHO FORESTAL	T.I./053/26
298	FEB-26	CALZ. IGNACIO ZARAGOZA Y FERROCARRIO DE RIO FRIO	DE ORIENTE 217 A CANAL DE SAN JUAN	AGRICOLA ORIENTAL	23 M3. DE DESECHO FORESTAL	T.I./053/26
299	FEB-26	CALZ. IGNACIO ZARAGOZA Y FERROCARRIO DE RIO FRIO	DE ORIENTE 217 A CANAL DE SAN JUAN	AGRICOLA ORIENTAL	23 M3. DE DESECHO FORESTAL	T.I./053/26
300	FEB-26	CALZ. IGNACIO ZARAGOZA Y FERROCARRIO DE RIO FRIO	DE ORIENTE 217 A CANAL DE SAN JUAN	AGRICOLA ORIENTAL	28 M3. DE DESECHO FORESTAL	T.I./053/26
301	FEB-26	CALZ. IGNACIO ZARAGOZA Y FERROCARRIO DE RIO FRIO	DE ORIENTE 217 A CANAL DE SAN JUAN	AGRICOLA ORIENTAL	24 M3. DE DESECHO FORESTAL	T.I./053/26
302	FEB-26	CALZ. IGNACIO ZARAGOZA, CALLE 7 Y AV. CANAL DE RIO CHURUBUSCO		PANTITLAN	17 M3. DE DESECHO FORESTAL	T.I./054/26
303	FEB-26	CALZ. IGNACIO ZARAGOZA, CALLE 7 Y AV. CANAL DE RIO CHURUBUSCO		PANTITLAN	10 M3. DE DESECHO FORESTAL	T.I./054/26
304	FEB-26	RECREOY ORINTE 116	CANAL DE TEZONTLE, FCO. DEL PASO Y TRONCOSO, SUR 113-A Y AND. 4	JUVENTINO ROSAS	7 M3. DE DESECHO FORESTAL	T.I./055/26
305	FEB-26	RECREOY ORINTE 116	CANAL DE TEZONTLE, FCO. DEL PASO Y TRONCOSO, SUR 113-A Y AND. 4	JUVENTINO ROSAS	3 M3. DE DESECHO FORESTAL	T.I./055/26
306	FEB-26	PLUTARCO ELIAS CALLES Y RECREO	AV. 5 Y SUR 109	TLACOTAL	4 M3. DE DESECHO FORESTAL	T.I./056/26
307	FEB-26	AV. SANTIAGO Y PLAYA ERIZO	ANDRES MOLINA ENRIQUES Y PLUTARCO ELIAS CALLES	REFORMA IZTACCIHUATL	3 M3. DE DESECHO FORESTAL	T.I./057/26
308	FEB-26	VIADUCTO RIO DE LA PIEDAD Y AV. HIDALGO	COYUYA Y FCO. DEL PASO Y TRONCOSO	LA CRUZ COYUYA	6 M3. DE DESECHO FORESTAL	T.I./058/26
309	FEB-26	AV. RIO ALTAR	CANAL DE RIO CHURUBUSCO Y ORIENTE 217	EL RODEO	5 M3. DE DESECHO FORESTAL	T.I./059/26
310	FEB-26	CALZ. DE LA VIGA Y PLUTARCO ELIAS CALLES	PLAYA PIE DE LA CUESTA Y PLAYA ENCANTADA	BARRIO SANTIAGO SUR	15 M3. DE DESECHO FORESTAL	T.I./060/26
311	FEB-26	CALZ. DE LA VIGA Y PLUTARCO ELIAS CALLES	PLAYA PIE DE LA CUESTA Y PLAYA ENCANTADA	BARRIO SANTIAGO SUR	9 M3. DE DESECHO FORESTAL	T.I./060/26
312	FEB-26	CALZ. IGNACIO ZARAGOZA Y FERROCARRIO DE RIO FRIO	ORIENTE 217 Y CANAL DE SAN JUAN	AGRICOLA ORIENTAL	32 M3. DE DESECHO FORESTAL	T.I./063/26

Edificio B, planta baja,
Av. Río Churubusco esq. Av. Té
col. Gabriel Ramos Millán
5556543333 ext 2088



2026
año de
Margarita
Maza



2026
AÑO MUNDIALISTA



CIUDAD DE MÉXICO
CAPITAL DE LA TRANSFORMACIÓN



SUBDIRECCIÓN DE EVALUACIÓN
Y SEGUIMIENTO DE PROGRAMAS DE SERVICIOS URBANOS

313	FEB-26	CALZ. IGNACIO ZARAGOZA Y FERROCARRIO DE RIO FRIO	ORIENTE 217 Y CANAL DE SAN JUAN	AGRICOLA ORIENTAL	25 M3. DE DESECHO FORESTAL	T.I./063/26
314	FEB-26	CALZ. IGNACIO ZARAGOZA Y FERROCARRIO DE RIO FRIO	ORIENTE 217 Y CANAL DE SAN JUAN	AGRICOLA ORIENTAL	23 M3. DE DESECHO FORESTAL	T.I./063/26
315	FEB-26	CALZ. IGNACIO ZARAGOZA Y FERROCARRIO DE RIO FRIO	ORIENTE 217 Y CANAL DE SAN JUAN	AGRICOLA ORIENTAL	46 M3. DE DESECHO FORESTAL	T.I./063/26
316	FEB-26	JUANA DE ARCO Y PLAYA ROQUETA	CALZ. DE LA VIGA Y ANDRES MOLINA ENRIQUEZ	BARRIO SANTIAGO SUR	14 M3. DE DESECHO FORESTAL	T.I./066/26
317	FEB-26	JUANA DE ARCO Y PLAYA ROQUETA	CALZ. DE LA VIGA Y ANDRES MOLINA ENRIQUEZ	BARRIO SANTIAGO SUR	19 M3. DE DESECHO FORESTAL	T.I./066/26
318	FEB-26	JUANA DE ARCO Y PLAYA ROQUETA	CALZ. DE LA VIGA Y ANDRES MOLINA ENRIQUEZ	BARRIO SANTIAGO SUR	9 M3. DE DESECHO FORESTAL	T.I./066/26
319	FEB-26	CANAL DE RIO CHURUBUSCO Y AV. 5	CANAL DE TEZONTLE Y PLUTARCO ELIAS CALLES	GABRIEL RAMOS MILLAN	25 M3. DE DESECHO FORESTAL	T.I./003/26 SAB. COMUNITARIO
320	FEB-26	ORIENTE 237-B	Y SUR 4	AGRICOLA ORIENTAL	6 M3. DE DESECHO FORESTAL	T.I./004/26 SAB. COMUNITARIO
321	FEB-26	ORIENTE 253-A	Y CALZ. IGNACIO ZARAGOZA	AGRICOLA ORIENTAL	6 M3. DE DESECHO FORESTAL	T.I./004/26 SAB. COMUNITARIO
322	FEB-26	CALZ. IGNACIO ZARAGOZA Y FERROCARRIL DE RIO FRIO	ORIENTE 217 Y CANAL DE SAN JUAN	AGRICOLA ORIENTAL	3 M3. DE DESECHO FORESTAL	T.I./043/26
323	FEB-26	CANAL DE RIO CHURUBUSCO Y AZUCAR	PLUTARCO ELIAS CALLES Y VIADUCTO RIO DE LA PIEDAD	GRANAJS MÉXICO	8 M3. DE DESECHO FORESTAL	T.I./038/26 T.I./040/26
324	FEB-26	CALZ. IGNACIO ZARAGOZA	CALLE 7 A CANAL DE RIO CHURUBUSCO	PANTITLAN	4 M3. DE DESECHO FORESTAL	T.I./046/25
325	FEB-26	CANAL DE RIO CHURUBUSCO Y AV. 5	CANAL DE TEZONTLE Y PLUTARCO ELIAS CALLES	GABRIEL RAMOS MILLAN	5 M3. DE DESECHO FORESTAL	T.I./047/25
326	FEB-26	AV. TE NO. 3305	SUR 177 Y SUR 179	G.R.M. BRAMADERO NORTE	7 M3. DE DESECHO FORESTAL	CESAC E. 31717 SUAC E. 3744257
327	FEB-26	ORIENTE 243-C NO. 218		AGRICOLA ORIENTAL	10 M3. DE DESECHO FORESTAL	SUAC E. 3876823 MARTES DEL PUEBLO
328	FEB-26	PRIV. IZTACALCO NO. 7 MZ-12		PANTITLAN	12 M3. DE DESECHO FORESTAL	PARTICIPACIÓN CIUDADANA
329	FEB-26	CALLE 5 NO. 176-174		PANTITLAN ORIENTE	12 M3. DE DESECHO FORESTAL	DICT. TEC. S/F PARTICIPACION CIUDADANA
330	FEB-26	CALZ. IGNACIO ZARAGOZA Y FERROCARRIO DE RIO FRIO	DE ORIENTE 217 A CANAL DE SAN JUAN	AGRICOLA ORIENTAL	6 M3. DE DESECHO FORESTAL	T.I./053/26
331	FEB-26	CALZ. IGNACIO ZARAGOZA Y FERROCARRIO DE RIO FRIO	DE ORIENTE 217 A CANAL DE SAN JUAN	AGRICOLA ORIENTAL	5 M3. DE DESECHO FORESTAL	T.I./053/26
332	FEB-26	CALZ. IGNACIO ZARAGOZA Y FERROCARRIO DE RIO FRIO	DE ORIENTE 217 A CANAL DE SAN JUAN	AGRICOLA ORIENTAL	4 M3. DE DESECHO FORESTAL	T.I./053/26
333	FEB-26	CALZ. IGNACIO ZARAGOZA Y FERROCARRIO DE RIO FRIO	ORIENTE 217 Y CANAL DE SAN JUAN	AGRICOLA ORIENTAL	4 M3. DE DESECHO FORESTAL	T.I./063/26
334	FEB-26	CALZ. IGNACIO ZARAGOZA Y FERROCARRIO DE RIO FRIO	ORIENTE 217 Y CANAL DE SAN JUAN	AGRICOLA ORIENTAL	6 M3. DE DESECHO FORESTAL	T.I./063/26
335	FEB-26	CALZ. IGNACIO ZARAGOZA Y FERROCARRIO DE RIO FRIO	ORIENTE 217 Y CANAL DE SAN JUAN	AGRICOLA ORIENTAL	3 M3. DE DESECHO FORESTAL	T.I./063/26
336	FEB-26	CALZ. IGNACIO ZARAGOZA, CALLE 7 Y CANAL DE RIO CHURUBUSCO		PANTITLAN	12 M3. DE DESECHO FORESTAL	T.I./065/26
337	FEB-26	CALLE 5 NO. 156		PANTITLAN ORIENTE	2 M3. DE DESECHO FORESTAL	T.I./041/26
338	FEB-26	CALLE 5 NO. 201	AV. NORTE Y PUEBLA	PANTITLAN ORIENTE	2 M3. DE DESECHO FORESTAL	T.I./048/26
339	FEB-26	CALLE 6 NO. 107	AV. NORTE Y PUEBLA	PANTITLAN ORIENTE	1 M3. DE DESECHO FORESTAL	T.I./048/26
340	FEB-26	ORIENTE 110 NO. 1920	SUR 123 Y AV. 5	GABRIEL RAMOS MILLAN	5 M3. DE DESECHO FORESTAL	T.I./049/26
341	FEB-26	PUEBLA NO. 53	CALLE 4 Y PRIV. A	PANTITLAN CENTRO	2 M3. DE DESECHO FORESTAL	SUAC PYJ 3352871

Edificio B, planta baja,
Av. Río Churubusco esq. Av. Té
col. Gabriel Ramos Millán
5556543333 ext 2088



2026
AÑO MUNDIALISTA



CIUDAD DE MÉXICO
CAPITAL DE LA TRANSFORMACIÓN



SUBDIRECCIÓN DE EVALUACIÓN
Y SEGUIMIENTO DE PROGRAMAS DE SERVICIOS URBANOS

342	FEB-26	ALVARO OBREGON NO. 352		SANTA ANITA	3 M3. DE DESECHO FORESTAL	PARTICIPACIÓN CIUDADANA
343	FEB-26	CALLE 6 NO. 200		PANTITLAN ORIENTE	2 M3. DE DESECHO FORESTAL	PARTICIPACIÓN CIUDADANA
344	FEB-26	SUR 24 NO. 104	ORIENTE 245 Y ORIENTE 247	AGRICOLA ORIENTAL CENTRO	4 M3. DE DESECHO FORESTAL	CESAC PYJ 2164 SUAC PYJ 3913556
345	FEB-26	PRIV. IZTACALCO NO. 7 MZ-12		PANTITLAN	4 M3. DE DESECHO FORESTAL	PARTICIPACIÓN CIUDADANA
346	FEB-26	CAFETAL NO. 575	RIO CHURUBUSCO Y VAINILLA	GRANJAS MEXICO ORIENTE	4 M3. DE DESECHO FORESTAL	T.I./052/26 CESAC E. 27623 SUAC E. 3639241
347	MAR-26	ESC. SEC. NO. 336 JUAN RAMIREZ M. CDA. PLAYA ICACOS S/N		BARRIO SANTIAGO SUR	15 M3. DE DESECHO FORESTAL	T.I./069/26
348	MAR-26	ESC.PRIM. JOSE MANCISIDOR ORTIZ ORIENTE 229 NO. 290		AGRICOLA ORIENTAL	5 M3. DE DESECHO FORESTAL	T.I./070/26
349	MAR-26	ESC. SEC. NO. 220 AGUSTIN YAÑEZ ORIENTE 233 NO. 398		AGRICOLA ORIENTAL	15 M3. DE DESECHO FORESTAL	T.I./071-26
350	MAR-26	C.S. DPTVO. LEANDRO VALLE AV. JAVIER ROJO GOMEZ	SUR 12 Y SUR 8	AGRICOLA ORIENTAL	15 M3. DE DESECHO FORESTAL	T.I./072/26
351	MAR-26	ESC. SEC. NO. 209 CANAL DE TEZONTLE	Y PLAZA SIRENAS	U.H. INFONAVIT IZTACALCO	3 M3. DE DESECHO FORESTAL	T.I./073/26
352	MAR-26	C.S. Y DTPVO. UNIDAD VECINAL EL CALACAS 2DA. CDA. DE SUR 77 NO. 4427		VIADUCTO PIEDAD	5 M3. DE DESECHO FORESTAL	T.I./074/26
353	MAR-26	ESC. PRIM. MANUEL BUENDIA AV. SANTIAGO NO. 2		BARRIO SAN PEDRO	15 M3. DE DESECHO FORESTAL	T.I./075/26
354	MAR-26	CALZ. IGNACIO ZARAGOZA Y FERROCARRIL DE RIO FRIO	ORIENTE 217 Y CANAL DE SAN JUAN	AGRICOLA ORIENTAL	9 M3. DE DESECHO FORESTAL	T.I./078/26
355	MAR-26	CALZ. IGNACIO ZARAGOZA Y FERROCARRIL DE RIO FRIO	ORIENTE 217 Y CANAL DE SAN JUAN	AGRICOLA ORIENTAL	5 M3. DE DESECHO FORESTAL	T.I./078/26
356	MAR-26	CALZ. IGNACIO ZARAGOZA Y FERROCARRIL DE RIO FRIO	ORIENTE 217 Y CANAL DE SAN JUAN	AGRICOLA ORIENTAL	5 M3. DE DESECHO FORESTAL	T.I./078/26
357	MAR-26	CANAL DR RIO CHURUBUSCO Y AV. 5	CANAL DE TEZONTLE Y PLUTARCO ELIAS CALLES	GABRIEL RAMOS MILLAN	6 M3. DE DESECHO FORESTAL	T.I./080/26
358	MAR-26	CANAL DR RIO CHURUBUSCO Y AV. 5	CANAL DE TEZONTLE Y PLUTARCO ELIAS CALLES	GABRIEL RAMOS MILLAN	6 M3. DE DESECHO FORESTAL	T.I./080/26
359	MAR-26	AV. RIO CHURUBUSCO YFCO. DEL PASO Y TRONCOSO	CANAL DE APATLACO Y CANAL DE TEZONTLE	U.H. INFONAVIT IZTACALCO	6 M3. DE DESECHO FORESTAL	T.I./083/26
360	MAR-26	JUANA DE ARCO Y PLAYA ROQUETA	CALZ. DE LA VIGA Y ANDRES MOLINA ENRIQUEZ	BARRIO SANTIAGO SUR	4 M3. DE DESECHO FORESTAL	T.I./085/26
361	MAR-26	AV. AMACUZAC Y CALZ. DE LA VIGA	JUANA DE ARCO E IGNACIO LPEZ RAYON	BARRIO SANTIAGO NORTE	5 M3. DE DESECHO FORESTAL	T.I./086/26
362	MAR-26	FCO. DEL PASO Y TRONCOSO Y CHIMALPOPOCA	JULIO GARCIA Y PLUTARCO ELIAS CALLES	BARRIO LOS REYES	6 M3. DE DESECHO FORESTAL	T.I./087/26
363	MAR-26	CALZ. DE LA VIGA Y ESTUDIOS CHURUBUSCO	FELIPE ANGELES Y CANAL DE TEZONTLE	BARRIO LA ASUNCION	5 M3. DE DESECHO FORESTAL	T.I./088/26
364	MAR-26	RECREO, ORIENTE 116 Y CANAL DE TEZONTLE	FCO. DEL PASO Y TRONCOSO, SUR 113-A Y AND. 4	JUVENTINO ROSAS	6 M3. DE DESECHO FORESTAL	T.I./089/26
365	MAR-26	CALZ. IGNACIO ZARAGOZA Y FERROCARRIL DE RIO FRIO	ORIENTE 217 Y CANAL DE SAN JUAN	AGRICOLA ORIENTAL	6 M3. DE DESECHO FORESTAL	T.I./105/26
366	MAR-26	FCO. DEL PASO Y TRONCOSO Y ZAPOTLA	FELIPE ANGELES Y JULIO GARCIA	BARRIO SAN MIGUEL	8 M3. DE DESECHO FORESTAL	T.I./110/26
367	MAR-26	C.S. Y DPTIVO. COYUYAZ COYUYA NO. 10		LA CRUZ COYUYA	15 M3. DE DESECHO FORESTAL	T.I./112/26
368	MAR-26	ESC. PRIM. ESTADO DE SINALOA COYUYA NO. 22		LA CRUZ COYUYA	15 M3. DE DESECHO FORESTAL	T.I./113/06
369	MAR-26	CALZ. IGNACIO ZARAGOZA Y CALLE 7	CANAL DR RIO CHURUBUSCO	PANTITLAN	6 M3. DE DESECHO FORESTAL	T.I./118/26

Edificio B, planta baja,
Av. Río Churubusco esq. Av. Té
col. Gabriel Ramos Millán
5556543333 ext 2088



2026
año de
Margarita
Maza



2026
AÑO MUNDIALISTA



CIUDAD DE MÉXICO
CAPITAL DE LA TRANSFORMACIÓN



SUBDIRECCIÓN DE EVALUACIÓN
Y SEGUIMIENTO DE PROGRAMAS DE SERVICIOS URBANOS

370	MAR-26	ESC. PRIM. ROSA NAVARRO FRANCISCO I. MADERO NO. 130		BARRIO SAN MIGUEL	5 M3. DE DESECHO FORESTAL	V.T. DGSU/034/26
371	MAR-26	PLAYA MIRAMAR NO. 354	PLAYA ERIZO Y PLAYA ROQUETA	MILITAR MARTE	3 M3. DE DESECHO FORESTAL	SUAC PYJ 3948660
372	MAR-26	JUAN N. MIRAFUENTES NO. 13	BERNARDO REVILLA Y LOS REYES	BARRIO LOS REYES	8 M3. DE DESECHO FORESTAL	SUAC PYJ 3949684
373	MAR-26	ITZCOATL NO. 23	SANTIAGO Y RAMON Y CAJAL	BARRIO SAN PEDRO	5 M3. DE DESECHO FORESTAL	SUAC PYJ 3950542
374	MAR-26	ORIENTE 102 NO. 2402	ORIENTE 102 Y TLACOTAL-D	GABRIEL RAMOS MILLAN	5 M3. DE DESECHO FORESTAL	CESAC PYJ 4109 SUAC PYJ 3959969
375	MAR-26	PIRUL NO. 15	Y CORTEZA	U.H. INFONAVIT IZTACALCO	18 M3. DE DESECHO FORESTAL	CESAC PYJ 4269 SUAC PYJ 3962151
376	MAR-26	1ER. RET. DE ORIENTE 257 NO. 27	ORIENTE 259 Y ORIENTE 255	AGRICOLA ORIENTAL ORIENTE	5 M3. DE DESECHO FORESTAL	CESAC PYJ 4071 SUAC PYJ 3960731
377	MAR-26	RET. 3 DE ORIENTE 259 NO. 10	SUR 12 Y SUR 16	AGRICOLA ORIENTAL	15 M3. DE DESECHO FORESTAL	CESAC PYJ 4584 SUAC PYJ 3972310
378	MAR-26	SUR 14-B NO. 40	CANAL DE SAN JUAN Y ORIENTE 259	AGRICOLA ORIENTAL	7 M3. DE DESECHO FORESTAL	SUAC PYJ 3971840
379	MAR-26	CECATI NO. 14 PLAZA BENITO JUAREZ S/N		GABRIEL RAMOS MILLAN	5 M3. DE DESECHO FORESTAL	OF. CECATI 14/108/26
380	MAR-26	ESC. PRIM. REP. DE RUANDA SUR 159 NO. 1909		G.R.M BRAMADERO	15 M3. DE DESECHO FORESTAL	SUAC PYJ 3983135
381	MAR-26	SUR 20	Y ORIENTE 219	AGRICOLA ORIENTAL	15 M3. DE DESECHO FORESTAL	SUAC PYJ 3984208
382	MAR-26	CANELA NO. 325, 355, 364, 375	AV. RIO CHURUBUSCO Y CHICLE	GRANJAS MÉXICO	16 M3. DE DESECHO FORESTAL	SUAC PYJ 4012035, 3990643, 4010087, 4009808, 4009871
383	MAR-26	AÑIL NO. 345, 435, 486	VAINILLA Y EJE 3 SUR	GRANJAS MÉXICO	7 M3. DE DESECHO FORESTAL	SUAC PYJ 4008188
384	MAR-26	ORIENTE 233 NO. 398		AGRICOLA ORIENTAL	3 M3. DE DESECHO FORESTAL	SUAC PYJ 3716554
385	MAR-26	SUR 12 NO. 74	ORIENTE 233 Y ORIENTE 229	AGRICOLA ORIENTAL	7 M3. DE DESECHO FORESTAL	SUAC PYJ 4020349
386	MAR-26	ORIENTE 259	SUR 14-B Y OREINTE 257	AGRICOLA ORIENTAL	15 M3. DE DESECHO FORESTAL	SUAC PYJ 4021927
387	MAR-26	JUAN N. MIRAFUENTES NO. 28		BARRIO LOS REYES	15 M3. DE DESECHO FORESTAL	SUAC PYJ 4020850
388	MAR-26	CALZ. IGNACIO ZARAGOZA Y FERROCARRIL DE RIO FRIO	ORIENTE 217 Y CANAL DE SAN JUAN	AGRICOLA ORIENTAL	6 M3. DE DESECHO FORESTAL	T.I./120/26
389	MAR-26	CANAL DE RIO CHURUBUSCO Y AV. RIO CHURUBUSCO	CANAL DE TEZONTLE Y CANAL DE APATLACO	CARLOS ZAPATA VELA	6 M3. DE DESECHO FORESTAL	T.I./123/26
390	MAR-26	PLAYA ENCANTADA Y PLAYA ERIZO	CALZ. DE LA VIGA Y PLUTARCO ELIAS CALLES	MILITAR MARTE	6 M3. DE DESECHO FORESTAL	T.I./126/26
391	MAR-26	CANAL DE RIO CHURUBUSCO Y SUR 187	VAINILLA Y ORIENTE 106	EX EJIDOS DE LA M. MIXHUCA	6 M3. DE DESECHO FORESTAL	T.I./127/26
392	MAR-26	AV. RIO CHURUBUSCO YFCO. DEL PASO Y TRONCOSO	CANAL DE APATLACO Y CANAL DE TEZONTLE	U.H. INFONAVIT IZTACALCO	13 M3. DE DESECHO FORESTAL	T.I./128/26
393	MAR-26	3ra. CDA. DE ORIENTE 259 NO. 10		AGRICOLA ORIENTAL	3 M3. DE DESECHO FORESTAL	T.I./076/26
394	MAR-26	3ra. CDA. DE ORIENTE 259 NO. 11		AGRICOLA ORIENTAL	2 M3. DE DESECHO FORESTAL	T.I./076/26
395	MAR-26	SUR 111 NO. 2506	ORIENTE 100 Y PLUTARCO ELIAS CALLLES	TLACOTAL	6 M3. DE DESECHO FORESTAL	T.I./077/26
396	MAR-26	CALZ. IGNACIO ZARAGOZA Y FERROCARRIL DE RIO FRIO	ORIENTE 217 Y CANAL DE SAN JUAN	AGRICOLA ORIENTAL	36 M3. DE DESECHO FORESTAL	T.I./078/26
397	MAR-26	CALZ. IGNACIO ZARAGOZA Y FERROCARRIL DE RIO FRIO	ORIENTE 217 Y CANAL DE SAN JUAN	AGRICOLA ORIENTAL	15 M3. DE DESECHO FORESTAL	T.I./078/26
398	MAR-26	CALZ. IGNACIO ZARAGOZA Y FERROCARRIL DE RIO FRIO	ORIENTE 217 Y CANAL DE SAN JUAN	AGRICOLA ORIENTAL	28 M3. DE DESECHO FORESTAL	T.I./078/26
399	MAR-26	CALZ. IGNACIO ZARAGOZA Y FERROCARRIL DE RIO FRIO	ORIENTE 217 Y CANAL DE SAN JUAN	AGRICOLA ORIENTAL	36 M3. DE DESECHO FORESTAL	T.I./078/26
400	MAR-26	CALZ. IGNACIO ZARAGOZA Y FERROCARRIL DE RIO FRIO	ORIENTE 217 Y CANAL DE SAN JUAN	AGRICOLA ORIENTAL	42 M3. DE DESECHO FORESTAL	T.I./078/26

Edificio B, planta baja,
Av. Río Churubusco esq. Av. Té
col. Gabriel Ramos Millán
5556543333 ext 2088



2026
año de
Margarita
Maza



2026
AÑO MUNDIALISTA



CIUDAD DE MÉXICO
CAPITAL DE LA TRANSFORMACIÓN



SUBDIRECCIÓN DE EVALUACIÓN
Y SEGUIMIENTO DE PROGRAMAS DE SERVICIOS URBANOS

401	MAR-26	CALZ. IGNACIO ZARAGOZA Y FERROCARRIL DE RIO FRIO	ORIENTE 217 Y CANAL DE SAN JUAN	AGRICOLA ORIENTAL	26 M3. DE DESECHO FORESTAL	T.I./078/26
402	MAR-26	CALZ. IGNACIO ZARAGOZA Y FERROCARRIL DE RIO FRIO	ORIENTE 217 Y CANAL DE SAN JUAN	AGRICOLA ORIENTAL	10 M3. DE DESECHO FORESTAL	T.I./078/26
403	MAR-26	CALZ. DE LA VIGA Y ATZAYACATL	CORUÑA, SANTA ANITA Y PLUTARCO ELIAS CALLES	NUEVA SANTA ANITA	4 M3. DE DESECHO FORESTAL	T.I./079/26
404	MAR-26	CANAL DR RIO CHURUBUSCO Y AV. 5	CANAL DE TEZONTLE Y PLUTARCO ELIAS CALLES	GABRIEL RAMOS MILLAN	3 M3. DE DESECHO FORESTAL	T.I./080-26
405	MAR-26	CALZ. IGNACIO ZARAGOZA Y CALLE 7	Y CANAL DE RIO CHURUBUSCO	PANTITLAN	15 M3. DE DESECHO FORESTAL	T.I.082/26
406	MAR-26	CALZ. IGNACIO ZARAGOZA Y CALLE 7	Y CANAL DE RIO CHURUBUSCO	PANTITLAN	4 M3. DE DESECHO FORESTAL	T.I./082/26
407	MAR-26	AV. RIO CHURUBUSCO YFCO. DEL PASO Y TRONCOSO	CANAL DE APATLACO Y CANAL DE TEZONTLE	U.H. INFONAVIT IZTACALCO	6 M3. DE DESECHO FORESTAL	T.I./083/26
408	MAR-26	AV. RIO CHURUBUSCO YFCO. DEL PASO Y TRONCOSO	CANAL DE APATLACO Y CANAL DE TEZONTLE	U.H. INFONAVIT IZTACALCO	7 M3. DE DESECHO FORESTAL	T.I./083/26
409	MAR-26	ESC. NAC. PREPARATORIA NO. 2 ERASMO CASTELLANOS AV. RIO CHURUBUSCO NO. 1418		CARLOS ZAPATA VELA	12 M3. DE DESECHO FORESTAL	T.I./005/26 SAB. COM.
410	MAR-26	ORIENTE 249	SUR 8 A SUR 12	AGRICOLA ORIENTAL	9 M3. DE DESECHO FORESTAL	T.I./006/26 SAB. COM.
411	MAR-26	CALZ. IGNACIO ZARAGOZA Y FERROCARRIL DE RIO FRIO	ORIENTE 217 Y CANAL DE SAN JUAN	AGRICOLA ORIENTAL	19 M3. DE DESECHO FORESTAL	T.I./105/26
412	MAR-26	CALZ. IGNACIO ZARAGOZA Y FERROCARRIL DE RIO FRIO	ORIENTE 217 Y CANAL DE SAN JUAN	AGRICOLA ORIENTAL	11 M3. DE DESECHO FORESTAL	T.I./105/26
413	MAR-26	JUANA DE ARCO Y PLAYA ROQUETA	CALZ. DE LA VIGA Y ANDRES MOLINA ENRIQUEZ	BARRIO SANTIAGO SUR	3 M3. DE DESECHO FORESTAL	T.I./106/26
414	MAR-26	SANTIAGO	PLUTARCO ELIAS CALLES Y AMACUZAC	BARRIO SAN PEDRO	4 M3. DE DESECHO FORESTAL	T.I./108/26
415	MAR-26	CALZ. IGNACIO ZARAGOZA	CALLE 7 Y CANAL DE RIO CHURUBUSCO	PANTITLAN	8 M3. DE DESECHO FORESTAL	T.I./108/26
416	MAR-26	CALZ. DE LA VIGA Y CALZ. DE TLALPAN	VIADUCTO RIO DE LA PIEDAD Y CALZ. SANTA ANITA	VIADUCTO PIEDAD	3 M3. DE DESECHO FORESTAL	T.I./109/26
417	MAR-26	AV. SANTIAGO Y PLAYA ERIZO	ANDRES MOLINA ENRIQUEZ Y PLUTARCO ELIAS CALLES	REFORMA IZTACCIHUATL NORTE	5 M3. DE DESECHO FORESTAL	T.I./111/26
418	MAR-26	CALZ. IGNACIO ZARAGOZA Y FERROCARRIL DE RIO FRIO	ORIENTE 217 Y CANAL DE SAN JUAN	AGRICOLA ORIENTAL	12 M3. DE DESECHO FORESTAL	T.I./115/26
419	MAR-26	AV. SANTIAGO Y PLAYA ERIZO	ANDRES MOLINA ENRIQUEZ Y PLUTARCO ELIAS CALLES	REFORMA IZTACCIHUATL NORTE	3 M3. DE DESECHO FORESTAL	T.I./116/26
420	MAR-26	CALZ. IGNACIO ZARAGOZA Y CALLE 7	CANAL DR RIO CHURUBUSCO	PANTITLAN	3 M3. DE DESECHO FORESTAL	T.I./118/26
421	MAR-26	CHATINO NO. 13		CARLOS ZAPATA VELA	4 M3. DE DESECHO FORESTAL	CESAC E. 30679 SUAC E. 3716235
422	MAR-26	ORIENTE 247-C NO. 163	SUR 24 Y SUR 26	AGRICOLA ORIENTAL CENTRO	4 M3. DE DESECHO FORESTAL	SUAC E. 2591058 SUAC PYJ 3802658
423	MAR-26	PRIV. CALLE 1 NO. 47	UNION Y TEXCOCO	PANTITLAN	4 M3. DE DESECHO FORESTAL	CESAC E. 841 SUAC PYJ 3872209
424	MAR-26	AV. IZTACALCO NO. 21	CALLES 1 Y 2	PANTITLAN	8 M3. DE DESECHO FORESTAL	SUAC E. 3913559
425	MAR-26	ORIENTE 219 NO. 50	SUR 20 Y SUR 16	AGRICOLA ORIENTAL	10 M3. DE DESECHO FORESTAL	SUAC E. 3924284 SUAC PYJ 3952792
426	MAR-26	ORIENTE 245 NO. 731-BIS	SUR 4 Y RIO FRIO	AGRICOLA ORIENTAL	5 M3. DE DESECHO FORESTAL	SUAC E. 3935644
427	MAR-26	ORIENTE 255-B NO. 23	SUR 20 Y SUR 20-A	AGRICOLA ORIENTAL	6 M3. DE DESECHO FORESTAL	SUAC E. 3921347
428	MAR-26	ORIENTE 102 NO. 3003		GABRIEL RAMOS MILLAN	10 M3. DE DESECHO FORESTAL	CESAC E. 1332 SUAC E. 3887542
429	MAR-26	SUR 28 NO. 4		AGRICOLA ORIENTAL	10 M3. DE DESECHO FORESTAL	SUAC E. 3926805
430	MAR-26	ORIENTE 233-A NO. 28	SUR 4 Y SUR 4-D	AGRICOLA ORIENTAL PONIENTE	3 M3. DE DESECHO FORESTAL	SUAC E. 3823457 SUAC PYJ 3957349

Edificio B, planta baja,
Av. Río Churubusco esq. Av. Té
col. Gabriel Ramos Millán
5556543333 ext 2088



2026
AÑO MUNDIALISTA



CIUDAD DE MÉXICO
CAPITAL DE LA TRANSFORMACIÓN



SUBDIRECCIÓN DE EVALUACIÓN
Y SEGUIMIENTO DE PROGRAMAS DE SERVICIOS URBANOS

431	MAR-26	J.N. CONCEPCION GONZALEZ N. CALLE 5 NO. 107	Y CDA. JUNA DE LA LUZ ENRIQUEZ	PANTITLAN ORIENTE	5 M3. DE DESECHO FORESTAL	CESAC E. 3576 SUAC E. 3949658
432	MAR-26	AV. MÉXICO NO. 74	CALLES 2 Y 3	PANTITLAN CENTRO	8 M3. DE DESECHO FORESTAL	SUAC E. 3958191
433	MAR-26	ORIENTE 110 NO. 1094	SUR 111 Y SUR 111-A	JUVENTINO ROSAS	3 M3. DE DESECHO FORESTAL	SUAC E. 3960937 SUAC PYJ 3983141
434	MAR-26	ORIENTE 249-B NO. 180	SUR 24 Y RIO FRIO	AGRICOLA ORIENTAL	4 M3. DE DESECHO FORESTAL	CESAC E. 3518 SUAC E. 3949623
435	MAR-26	SUR 210 NO. 12	ORIENTE 259 Y CANAL DE SAN JUAN	AGRICOLA ORIENTAL	4 M3. DE DESECHO FORESTAL	SAUC E. 3804734 SUAC PYJ 3836686
436	MAR-26	MERCADO PUBLICO 118 PANTITLAN CALLE 4	AV. NORTE Y PRIV. ESCUELA	PANTITLAN CENTRO	4 M3. DE DESECHO FORESTAL	MEMO JUDE/587/26
437	MAR-26	CANAL DE SAN JUAN NO. 11		AGRICOLA ORIENTAL	3 M3. DE DESECHO FORESTAL	SUAC E. 2416072 SUAC PYJ 3969351
438	MAR-26	2DA. CDA. DE ORIENTE 245 NO. 15	SUR 20 Y SUR 24	AGRICOLA ORIENTAL	3 M3. DE DESECHO FORESTAL	CESAC E. 4572SUAC E. 3970064
439	MAR-26	SUR 16 NO. 455	ORIENTE 233 Y ORIENTE 229	AGRICOLA ORIENTAL PONIENTE	4 M3. DE DESECHO FORESTAL	CESAC E. 4902 SUAC E. 3978830
440	MAR-26	CALZ. IGNACIO ZARAGOZA Y FERROCARRIL DE RIO FRIO	ORIENTE 217 Y CANAL DE SAN JUAN	AGRICOLA ORIENTAL	14 M3. DE DESECHO FORESTAL	T.I./120/26
441	MAR-26	CALZ. IGNACIO ZARAGOZA Y FERROCARRIL DE RIO FRIO	ORIENTE 217 Y CANAL DE SAN JUAN	AGRICOLA ORIENTAL	4 M3. DE DESECHO FORESTAL	T.I./120/26
442	MAR-26	CALZ. IGNACIO ZARAGOZA Y FERROCARRIL DE RIO FRIO	ORIENTE 217 Y CANAL DE SAN JUAN	AGRICOLA ORIENTAL	14 M3. DE DESECHO FORESTAL	T.I./120/26
443	MAR-26	INMEDIACIONES DE LA EXPLANADA DE LA ALCALDIA AV. TE	Y AV. RIO CHURUBUSCO	G.R.M. BRAMADERO NORTE	22 M3. DE DESECHO FORESTAL	T.I./124/26
444	MAR-26	CANAL DE RIO CHURUBUSCO Y SUR 187	VAINILLA Y ORIENTE 106	EX EJIDOS DE LA M. MIXHUCA	8 M3. DE DESECHO FORESTAL	T.I./127/26
445	MAR-26	CALLE 1 NO. 141		PANTITLAN PONIENTE	9 M3. DE DESECHO FORESTAL	CESAC PYJ 2343 SUAC PYJ 3847665
446	MAR-26	SUR 65-A NO. 3109	VIADUCTO Y CORUÑA	VIADUCTO PIEDAD	6 M3. DE DESECHO FORESTAL	SUAC E. 3637930 SUAC PYJ 3971337
447	MAR-26	FRANCISCO I. MADERO NO. 107		BARRIO SAN MIGUEL	7 M3. DE DESECHO FORESTAL	SUAC E. 3926900 SUAC PYJ 3975251
448	MAR-26	PLAYA CANCUN NO. 42	PLAYA ICACOS Y PLAYA ERIZO	BARRIO SANTIAGO SUR	7 M3. DE DESECHO FORESTAL	SUAC E. 3989460 SUAC PYJ 3959524
449	MAR-26	PLAYA OLAS ALTAS NO. 584		REFORMA IZTACCIHUATL SUR	9 M3. DE DESECHO FORESTAL	SUAC E. 3740111 SUAC PYJ 3756530 SUAC PYJ 3970787
450	MAR-26	TOMAS VAZQUEZ NO. 166		BARRIO SAN PEDRO	6 M3. DE DESECHO FORESTAL	SUAC E. 3971577 SUAC PYJ 3981952
451	MAR-26	3ER. RET. DE SUR 12-C NO. 6	SUR 16 Y SUR 12	AGRICOLA ORIENTAL	3 M3. DE DESECHO FORESTAL	CESAC E. 5062 SUAC E. 3981730
452	MAR-26	CALZ. IGNACIO ZARAGOZA Y FERROCARRIL DE RIO FRIO	ORIENTE 217 Y CANAL DE SAN JUAN	AGRICOLA ORIENTAL	16 M3. DE DESECHO FORESTAL	T.I./078/26
453	MAR-26	CALZ. IGNACIO ZARAGOZA Y FERROCARRIL DE RIO FRIO	ORIENTE 217 Y CANAL DE SAN JUAN	AGRICOLA ORIENTAL	6 M3. DE DESECHO FORESTAL	T.I./078/26
454	MAR-26	CALZ. IGNACIO ZARAGOZA Y FERROCARRIL DE RIO FRIO	ORIENTE 217 Y CANAL DE SAN JUAN	AGRICOLA ORIENTAL	4 M3. DE DESECHO FORESTAL	T.I./078/26
455	MAR-26	CANAL DR RIO CHURUBUSCO Y AV. 5	CANAL DE TEZONTLE Y PLUTARCO ELIAS CALLES	GABRIEL RAMOS MILLAN	4 M3. DE DESECHO FORESTAL	T.I./080/26
456	MAR-26	AV. SANTIAGO Y PLUTARCO ELIAS CALLES	Y AMACUZAC	BARRIO SAN PEDRO	12 M3. DE DESECHO FORESTAL	T.I./084/26
457	MAR-26	ESC. NAC. PREPARATORIA NO. 2 ERASMO CASTELLANOS AV. RIO CHURUBUSCO NO. 1418		CARLOS ZAPATA VELA	5 M3. DE DESECHO FORESTAL	T.I./005/26 SAB. COM.
458	MAR-26	ORIENTE 249	SUR 8 A SUR 12	AGRICOLA ORIENTAL	8 M3. DE DESECHO FORESTAL	T.I./006/26 SAB. COM.
459	MAR-26	ORIENTE 249	SUR 8 A SUR 12	AGRICOLA ORIENTAL	5 M3. DE DESECHO FORESTAL	T.I./006/26 SAB. COM. T.I./115/26

Edificio B, planta baja,
Av. Río Churubusco esq. Av. Té
col. Gabriel Ramos Millán
5556543333 ext 2088





CIUDAD DE MÉXICO
CAPITAL DE LA TRANSFORMACIÓN



SUBDIRECCIÓN DE EVALUACIÓN
Y SEGUIMIENTO DE PROGRAMAS DE SERVICIOS URBANOS

460	MAR-26	CAFETAL NO. 575	AV. RIO CHURUBUSCO Y RESINA	GRANJAS MÉXICO ORIENTE	12 M3. DE DESECHO FORESTAL	CESAC E. 27623 SUAC E. 3639241
461	MAR-26	ORIENTE 243-C NO. 181		AGRICOLA ORIENTAL	5 M3. DE DESECHO FORESTAL	CESAC E. 6271 SUAC E. 2535169
462	MAR-26	3RA. CDA. DE ORIENTE 245 NO. 4	SUR 20 Y SUR 24	AGRICOLA ORIENTAL	4 M3. DE DESECHO FORESTAL	SUAC E. 3928287
463	MAR-26	CALZ. IGNACIO ZARAGOZA Y FERROCARRIL DE RIO FRIO	ORIENTE 217 Y CANAL DE SAN JUAN	AGRICOLA ORIENTAL	7 M3. DE DESECHO FORESTAL	T.I./120/26
464	MAR-26	CALZ. IGNACIO ZARAGOZA Y FERROCARRIL DE RIO FRIO	ORIENTE 217 Y CANAL DE SAN JUAN	AGRICOLA ORIENTAL	3 M3. DE DESECHO FORESTAL	T.I./120/26
465	MAR-26	PLUTARCO ELIAS CALLES Y RECREO	AV. 5 Y SUR 109	TLACOTAL	9 M3. DE DESECHO FORESTAL	T.I./11726T.I./121/26
466	MAR-26	FCO. DEL PASO Y TRONCOSO Y ZAPOTLA	FELIPE ANGELES Y JULIO GARCIA	BARRIO SAN MIGUEL	5 M3. DE DESECHO FORESTAL	T.I./122/26
467	MAR-26	CANAL DE RIO CHURUBUSCO Y AV. RIO CHURUBUSCO	CANAL DE TEZONTLE Y CANAL DE APATLACO	CARLOS ZAPATA VELA	6 M3. DE DESECHO FORESTAL	T.I./123/26
468	MAR-26	INMEDIACIONES DE LA EXPLANADA DE LA ALCALDIA AV. TE	Y AV. RIO CHURUBUSCO	G.R.M. BRAMADERO NORTE	18 M3. DE DESECHO FORESTAL	T.I./124/26
469	MAR-26	JUANA DE ARCO Y PLAYA ROQUETA	CALZ. DE LA VIGA Y ANDRES MOLINA ENRIQUEZ	BARRIO SANTIAGO SUR	3 M3. DE DESECHO FORESTAL	T.I./125/26
470	MAR-26	CANAL DE RIO CHURUBUSCO Y SUR 187	VAINILLA Y ORIENTE 106	EX EJIDOS DE LA M. MIXHUCA	4 M3. DE DESECHO FORESTAL	T.I./127/26
471	MAR-26	PLAYA ERENDIRA NO. 14		BARRIO SANTIAGO SUR	16 M3. DE DESECHO FORESTAL	CESAC E. 21031 SUAC E. 2972084
472	MAR-26	AND. CHONTAL MZ-10 LT-4		CARLOS ZAPATA VELA	15 M3. DE DESECHO FORESTAL	SAUC PYJ 888850 MARTES DEL PUEBLO
473	MAR-26	ORIENTE 100 NO. 1556		GABRIEL RAMOS MILLAN	10 M3. DE DESECHO FORESTAL	SUAC E. 3927152
474	MAR-26	PLAYA ERIZO	PLAYA OLA VERDE Y PLAYA GUITARRON	MILITAR MARTE	6 M3. DE DESECHO FORESTAL	T.I./114/26
475	MAR-26	PLAYA ERIZO	PLAYA OLA VERDE Y PLAYA GUITARRON	MILITAR MARTE	6 M3. DE DESECHO FORESTAL	T.I./114/26
476	MAR-26	ORIENTE 245-C NO. 107		AGRICOLA ORIENTAL	1 M3. DE DESECHO FORESTAL	T.I./119/26
477	MAR-26	ODRIENTE 245-C NO. 130		AGRICOLA ORIENTAL	1 M3. DE DESECHO FORESTAL	T.I./119/26
478	MAR-26	ORIENTE 245-C NO. 131		AGRICOLA ORIENTAL	1 M3. DE DESECHO FORESTAL	T.I./119/26
479	MAR-26	ORIENTE 259 NO. 134		AGRICOLA ORIENTAL	2 M3. DE DESECHO FORESTAL	T.I./119/26
480	MAR-26	ORIENTE 247-C NO. 164	SUR 24 Y RIO FRIO	AGRICOLA ORIENTAL	2 M3. DE DESECHO FORESTAL	SUAC E. 2418747
481	MAR-26	PLAYA CALETA NO. 299	PLAYA ERIZO Y PLAYA ICACOS	REFORMA IZTACCHUATL NORTE	3 M3. DE DESECHO FORESTAL	CESAC PYJ 1576 SUAC PYJ 3895270
482	MAR-26	ORIENTE 100 NO. 1556	SUR 109 Y SUR 109-A	TLACOTAL	3 M3. DE DESECHO FORESTAL	T.I./129/26
483	MAR-26	CHIMALPOPOCA NO. 14	FCO. I. MADERO Y 2DA. CDA. DE CHIMALPOPOCA	BARRIO SAN MIGUEL	3 M3. DE DESECHO FORESTAL	T.I./130/26
484	MAR-26	ESC. PRIM. REP. DE RUANDA SUR 159 NO. 1909		GABRIEL RAMOS MILLAN BRAMADERO	6 M3. DE DESECHO FORESTAL	T.I./131/26
485	MAR-26	1RA. CDA DE OREINTE 249 NO. 24	ESQ. ORIENTE 249-B	AGRICOLA ORIENTAL	2 M3. DE DESECHO FORESTAL	T.I./132/26
486	MAR-26	ORIENTE 245 NO. 164		AGRICOLA ORIENTAL	2 M3. DE DESECHO FORESTAL	T.I./134/26
487	MAR-26	ORIENTE 249		SUR 8 Y SUR 12	3 M3. DE DESECHO FORESTAL	T.I./134/26
488	MAR-26	SUR 28 NO. 22	ORIENTE 253 Y ORIENTE 249	AGRICOLA ORIENTAL	4 M3. DE DESECHO FORESTAL	CESAC PYJ 3856 SUAC PYJ 3956960
					3,791	m3. DE DESECHO FORESTAL
1	ENE-26	PLAYA TECOLUTLA NO. 565	PLAYA ENCANTADA Y PLAYA PIE DE LA CUESTA	REFORMA IZTACCHUATL SUR	1 TOCÓN	CESAC E. 4711SUAC E. 2478579
2	ENE-26	ORIENTE 245-A NO. 130	Y SUR 16	AGRICOLA ORIENTAL	1 TOCÓN	SUAC PYJ 3812720
3	ENE-26	SUR 119 NO. 2259	RECREO Y ORIENTE 108	JUVENTINO ROSAS	2 TOCONES	SUAC PYJ 3839883

Edificio B, planta baja,
Av. Río Churubusco esq. Av. Té
col. Gabriel Ramos Millán
5556543333 ext 2088





CIUDAD DE MÉXICO
CAPITAL DE LA TRANSFORMACIÓN



SUBDIRECCIÓN DE EVALUACIÓN
Y SEGUIMIENTO DE PROGRAMAS DE SERVICIOS URBANOS

4	ENE-26	PARQUE MARIANO MATAMOROS PLAYA ERIZO	PLAYA OLA VERDE Y PLAYA CALETA	REFORMA IZTACCIHUATL NORTE	1 TOCÓN	T.I./001/26
5	ENE-26	CAMPAMENTO DE PARQUES Y JARDINES AV. RIO CHURUBUSCO	ORIENTE 106 Y RECREO	GABRIEL RAMOS MILLAN	1 TOCÓN	T.I./021/26
6	ENE-26	ORIENTE 235-B NO. 15	SUR 20 Y RIO FRIO	AGRICOLA ORIENTAL PONIENTE	1 TOCÓN	CESAC E. 14704 SUAC E. 3336940
7	ENE-26	SUR 75-A NO. 4465		VIADUCTO PIEDAD	1 TOCÓN	CESAC E. 12471 SUAC E. 3288746
8	ENE-26	SUR 16 NO. 64	ORIENTE 219 Y ORIENTE 221	AGRICOLA ORIENTAL PONIENTE	1 TOCÓN	CESAC PYJ 30341 SUAC PYJ 2740359
9	FEB-26	CALLE 5 NO. 156		PANTITLAN ORIENTE	1 TOCÓN	T.I./041/26
10	FEB-26	CALLE 5 NO. 201	AV. NORTE Y PUEBLA	PANTITLAN ORIENTE	1 TOCÓN	T.I./048/26
11	FEB-26	CALLE 6 NO. 107	AV. NORTE Y PUEBLA	PANTITLAN ORIENTE	1 TOCÓN	T.I./048/26
12	FEB-26	ORIENTE 110 NO. 1920	SUR 123 Y AV. 5	GABRIEL RAMOS MILLAN	1 TOCÓN	T.I./049/26
13	FEB-26	PUEBLA NO. 53	CALLE 4 Y PRIV.-A	PANTITLAN CENTRO	1 TOCÓN	SUAC PYJ 3352871
14	FEB-26	ALVARO OBREGON NO. 352		SANTA ANITA	1 TOCÓN	PARTICIPACIÓN CIUDADANA
15	FEB-26	CALLE 6 NO. 200		PANTITLAN ORIENTE	1 TOCÓN	PARTICIPACIÓN CIUDADANA
16	FEB-26	SUR 24 NO. 104	ORIENTE 245 Y ORIENTE 247	AGRICOLA ORIENTAL CENTRO	1 TOCÓN	CESAC PYJ 2164 SUAC PYJ 3913556
17	FEB-26	PRIV. IZTACALCO NO. 7 MZ-12		PANTITLAN	1 TOCÓN	PARTICIPACIÓN CIUDADANA
18	FEB-26	CAFETAL NO. 575	RIO CHURUBUSCO Y VAINILLA	GRANJAS MEXICO ORIENTE	1 TOCÓN	T.I./052/26 CESAC E. 27623 SUAC E. 3639241
19	MAR-26	PLAYA ERIZO	PLAYA OLA VERDE Y PLAYA GUITARRON	MILITAR MARTE	1 TOCÓN	T.I./114/26
20	MAR-26	PLAYA ERIZO	PLAYA OLA VERDE Y PLAYA GUITARRON	MILITAR MARTE	1 TOCÓN	T.I./114/26
21	MAR-26	ORIENTE 245-C NO. 107		AGRICOLA ORIENTAL	1 TOCÓN	T.I./119/26
22	MAR-26	ODRIENTE 245-C NO. 130		AGRICOLA ORIENTAL	1 TOCÓN	T.I./119/26
23	MAR-26	ORIENTE 245-C NO. 131		AGRICOLA ORIENTAL	1 TOCÓN	T.I./119/26
24	MAR-26	ORIENTE 259 NO. 134		AGRICOLA ORIENTAL	1 TOCÓN	T.I./119/26
25	MAR-26	ORIENTE 247-C NO. 164	SUR 24 Y RIO FRIO	AGRICOLA ORIENTAL	1 TOCÓN	SUAC E. 2418747
26	MAR-26	PLAYA CALETA NO. 299	PLAYA ERIZO Y PLAYA ICACOS	REFORMA IZTACCIHUATL NORTE	1 TOCÓN	CESAC PYJ 1576 SUAC PYJ 3895270
27	MAR-26	ORIENTE 100 NO. 1556	SUR 109 Y SUR 109-A	TLACOTAL	1 TOCÓN	T.I./129/26
28	MAR-26	CHIMALPOPOCA NO. 14	FCO. I. MADERO Y 2DA. CDA. DE CHIMALPOPOCA	BARRIO SAN MIGUEL	1 TOCÓN	T.I./130/26
29	MAR-26	ESC. PRIM. REP. DE RUANDA SUR 159 NO. 1909		GABRIEL RAMOS MILLAN BRAMADERO	1 TOCÓN	T.I./131/26
30	MAR-26	1RA. CDA DE OREINTE 249 NO. 24	ESQ. ORIENTE 249-B	AGRICOLA ORIENTAL	1 TOCÓN	T.I./132/26
31	MAR-26	ORIENTE 245 NO. 164		AGRICOLA ORIENTAL	1 TOCÓN	T.I./134/26
32	MAR-26	ORIENTE 249		SUR 8 Y SUR 12	1 TOCÓN	T.I./134/26
33	MAR-26	SUR 28 NO. 22	ORIENTE 253 Y ORIENTE 249	AGRICOLA ORIENTAL	1 TOCÓN	CESAC PYJ 3856 SUAC PYJ 3956960
TOTAL					34	TOCONES

1	ENE-MAR 26	SUR 8	AV. JAVIER ROJO GOMEZ Y ORIENTE 245	AGRICOLA ORIENTAL CENTRO	JORNADA DE TRABAJO	
2	ENE-MAR 26	ORIENTE 257	SUR 8 Y SUR 12	AGRICOLA ORIENTAL ORIENTE	JORNADA DE TRABAJO	
3	ENE-MAR 26	SUR 12	OREINTE 233 Y ORIENTE 237	AGRICOLA ORIENTAL ORIENTE	JORNADA DE TRABAJO	
4	ENE-MAR 26	FARO CULTURAL ORIENTE 255	SUR 24 Y SUR 28	AGRICOLA ORIENTAL ORIENTE	JORNADA DE TRABAJO	
5	ENE-MAR 26	PARQUE ESCUELA ECOLOGICO ORIENTE 259	SUR 12 Y CALZ. IGNACIO ZARAGOZA	AGRICOLA ORIENTAL ORIENTE	JORNADA DE TRABAJO	
6	ENE-MAR 26	ROJO GOMEZ	SUR 16 Y ORIENTE 237	AGRICOLA ORIENTAL PONIENTE	JORNADA DE TRABAJO	
7	ENE-MAR 26	SUR 12 NO. 119		AGRICOLA ORIENTAL PONIENTE	JORNADA DE TRABAJO	CESAC PYJ 35492 SUAC PYJ 3851581
8	ENE-MAR 26	SUR 8	ORIENTE 233-A Y JAVIER ROJO GOMEZ	AGRICOLA ORIENTAL PONIENTE	JORNADA DE TRABAJO	
9	ENE-MAR 26	PLAZA JESUS ROMERO FLORES		AMPLIACION RAMOS MILLAN	JORNADA DE TRABAJO	

Edificio B, planta baja,
Av. Río Churubusco esq. Av. Té
col. Gabriel Ramos Millán
5556543333 ext 2088



2026
año de
Margarita
Maza



2026
AÑO MUNDIALISTA



CIUDAD DE MÉXICO
CAPITAL DE LA TRANSFORMACIÓN



SUBDIRECCIÓN DE EVALUACIÓN
Y SEGUIMIENTO DE PROGRAMAS DE SERVICIOS URBANOS

10	ENE-MAR 26	ESC. PRIM. PROFRA. ROSA NAVARRO FCO. I. MADERO NO. 130		BARRIO SAN MIGUEL	JORNADA DE TRABAJO	CESAC PYJ 2094 SUAC PYJ 3906227
11	ENE-MAR 26	PARQUE NIZUC		BARRIO SANTIAGO SUR	JORNADA DE TRABAJO	
12	ENE-MAR 26	PLAZA SAN MATIAS		BARRIO LA ASUNCIÓN	JORNADA DE TRABAJO	
13	ENE-MAR 26	AV. JUAN ALVAREZ		CAMPAMENTO 2 DE OCTUBRE	JORNADA DE TRABAJO	
14	ENE-MAR 26	PLAZA BENITO JUAREZ		G.R.M. BRAMADERO NORTE	JORNADA DE TRABAJO	
15	ENE-MAR 26	PUERTA 12 DE CIUDAD DEPORTIVA CANAL DE RIO CHURUBUSCO		GRANJAS MÉXICO ORIENTE	JORNADA DE TRABAJO	
16	ENE-MAR 26	EDUARDO JENNER Y JONAS E. SALK	FEDERICO BATING Y SUR 121	IMPI PICOS	JORNADA DE TRABAJO	
17	ENE-MAR 26	AND. NORTE		MILITAR MARTE	JORNADA DE TRABAJO	
18	ENE-MAR 26	AND. SUR	CALZ. DE LA VIGA A ESC. SEC. NARCISO BASOLS	MILITAR MARTE	JORNADA DE TRABAJO	
19	ENE-MAR 26	PARQUE DAVID ZAIZAR (PARQUE DE LAS ROSAS) EJE 5 SUR	Y PLAYA MIRAMAR	MILITAR MARTE	JORNADA DE TRABAJO	
20	ENE-MAR 26	AV. IZTACALCO	Y CALLE 2	PANTITLAN CENTRO	JORNADA DE TRABAJO	
21	ENE-MAR 26	PARQUE ACTEAL AV. CENTRAL	Y TALLERES GRAFICOS	PANTITLAN CENTRO	JORNADA DE TRABAJO	
22	ENE-MAR 26	PARQUE MARIANO MATAMOROS PLAYA OLA VERDE	PLAYA ERIZO Y PLAYA AZUL	REFORMA IZTACCIHUATL NORTE	JORNADA DE TRABAJO	
23	ENE-MAR 26	PARQUE MARIANO MATAMOROS PLAYA OLA VERDE	PLAYA ERIZO Y PLAYA AZUL	REFORMA IZTACCIHUATL NORTE	JORNADA DE TRABAJO	
24	ENE-MAR 26	PARQUE Y DEPORTIVO ERIZO	PLAYA REGATAS Y ANDRES MOLINA ENRIQUEZ	REFORMA IZTACCIHUATL SUR	JORNADA DE TRABAJO	
25	ENE-MAR 26	J.N. XOCHITLALZIN CORREGIDORA S/N	Y COYUYA	SANTA ANITA	JORNADA DE TRABAJO	ESCRITO ESC.
26	ENE-MAR 26	SECCION PEYOTE (CAMELLON)		U.H. INFONAVIT IZTACALCO NORTE	JORNADA DE TRABAJO	
27	ENE-MAR 26	GIRASOL	ESTANQUE Y CHARCAS	U.H. INFONAVIT IZTACALCO NORTE	JORNADA DE TRABAJO	
28	ENE-MAR 26	LAGO (PARQUE)	RIO CHURUBUSCO Y LIRIOS	U.H. INFONAVIT IZTACALCO SUR	JORNADA DE TRABAJO	
29	ENE-MAR 26	GIRASOL (ATRÁS DE BACHILLERES)	Y ACANTILADO	U.H. INFONAVIT IZTACALCO	JORNADA DE TRABAJO	SUAC PYJ 3762309
30	ENE-MAR 26	LAGO (PARQUE)	LIRIOS Y REDES	U.H. INFONAVIT IZTACALCO SUR	JORNADA DE TRABAJO	
31	ENE-MAR 26	GIRASOL	RIO CHURUBUSCO Y CHINAMPAS	U.H. INFONAVIT IZTACALCO SUR	JORNADA DE TRABAJO	
32	ENE-MAR 26	PLAZA RAIZ DE AGUA (FTE. CTO. SOCIAL)		U.H. INFONAVIT IZTACALCO	JORNADA DE TRABAJO	
33	ENE-MAR 26	BODEGA DE LIMPIA CORTEZA	ESQ. GIRASOL	U.H. INFONAVIT IZTACALCO	JORNADA DE TRABAJO	OF. JUDL/370/25
34	ENE-MAR 26	AV. RIO CHURUBUSCO	LIRIOS Y CHINAMPAS	U.H. INFONAVIT IZTACALCO SUR	JORNADA DE TRABAJO	
35	ENE-MAR 26	LAGO (PARQUE)	CHINAMPAS Y RIO CHURUBUSCO	U.H. INFONAVIT IZTACALCO SUR	JORNADA DE TRABAJO	
36	ENE-MAR 26	GIRASOL	RIO CHURUBUSCO Y LIRIOS	U.H. INFONAVIT IZTACALCO SUR	JORNADA DE TRABAJO	
37	ENE-MAR 26	LAGO (PARQUE)	RIO CHURUBUSCO Y REDES	U.H. INFONAVIT IZTACALCO SUR	JORNADA DE TRABAJO	
38	ENE-MAR 26	PIEDRA DEL SOL		U.H. INFONAVIT IZTACALCO SUR	JORNADA DE TRABAJO	
39	ENE-MAR 26	CORTEZA		U.H. INFONAVIT IZTACALCO SUR	JORNADA DE TRABAJO	
40	ENE-MAR 26	SUR 77	PLUTARCO ELIAS CALLES Y CORUÑA	VIADUCTO PIEDAD	JORNADA DE TRABAJO	
41	ENE-MAR 26	CENTRO SOCIAL LAS CALACAS SUR 77		VIADUCTO PIEDAD	JORNADA DE TRABAJO	OF. JUDL/370/25

Edificio B, planta baja,
Av. Río Churubusco esq. Av. Té
col. Gabriel Ramos Millán
5556543333 ext 2088



2026
año de
Margarita
Maza




2026
AÑO MUNDIALISTA




42	ENE-MAR 26	CORUÑA	VIADUCTO Y ANDRES MOLINA ENRIQUEZ	VIADUCTO PIEDAD	JORNADA DE TRABAJO	
					445,256	M2. MANTENIMIENTO DE AREA VERDE

MANTENIMIENTO DE ÁREAS VERDES EN DIFERENTES PUNTOS DE LA ALCALDÍA




PODA DE ÁRBOLES EN DIVERSOS PUNTOS DE LA ALCALDÍA



Edif
Av. P
col.
5556





TALA DE ÁRBOLES EN DIVERSOS PUNTOS DE LA ALCALDÍA





RECOLECCIÓN DE DESECHO FORESTAL EN DIVERSOS PUNTOS DE LA ALCALDÍA





REDUCCIÓN DE TOCÓN EN DIVERSOS PUNTOS DE LA ALCALDÍA



UNIDAD DEPARTAMENTAL DE ECOLOGÍA

NO.	FECHA	UBICACIÓN		SERVICIO PRESTADO / DICTAMINACIÓN	OBSERVACIONES
		CALLE Y/O AVENIDA	COLONIA		
1	01/10/2025	COLORIN No. 1 DEPTO. 001	U. H. INFONAVIT IZTACALCO	TALA	SUAC
2	01/10/2025	AVENIDA MEXICO No. 120	PANTITLAN	TALA	SUAC
3	01/10/2025	RAMON Y CAJAL No. 143 INT. 3	BARRIO SAN PEDRO	TALA	SUAC
4	02/10/2025	CALZADA DE LA VIGA No. 971	BARRIO SANTA CRUZ	TALA	SUAC





CIUDAD DE MÉXICO
CAPITAL DE LA TRANSFORMACIÓN



**SUBDIRECCIÓN DE EVALUACIÓN
Y SEGUIMIENTO DE PROGRAMAS DE SERVICIOS URBANOS**

5	03/10/2025	NAVANCO No. 55	BARRIO SAN MIGUEL	TALA	SUAC
6	03/10/2025	AV. LENGUAS INDIGENAS NTE. No. 50 SECC. A CASA 104	CARLOS ZAPATA VELA	TALA	SUAC
7	03/10/2025	ORIENTE 241-A No. 233	AGRICOLA ORIENTAL	TALA	SUAC
8	04/10/2025	ANDADOR AMAPOLA No. 411 INT. 134	AGRICOLA ORIENTAL	TALA	SUAC
9	04/10/2025	ORIENTE 116 S/N	CUCHILLA RAMOS MILLAN	TALA	SUAC
10	07/10/2025	SUR 20-A No. 24 INT. 2	AGRICOLA ORIENTAL	TALA	SUAC
11	07/10/2025	OYAMEL No. 25	U. H. INFONAVIT IZTACALCO	TALA	SUAC
12	07/10/2025	ORIENTE 245 No. 388	AGRICOLA ORIENTAL	TALA	SUAC
13	08/10/2025	SUR 24 No. 171	AGRICOLA ORIENTAL	TALA	SUAC
14	09/10/2025	ORIENTE 253 No. 356 ESC. PRIM. JULIO JIMENEZ RUEDA	AGRICOLA ORIENTAL	TALA	SUAC
15	10/10/2025	PRIVADA ABRAHAM GALAN No. 9	PANTITLAN	TALA	SUAC
16	10/10/2025	CALLE 30 MZ.13 LT. 23	EL RODEO	TALA	SUAC
17	13/10/2025	SUR 119 No. 2252	JUVENTINO ROSAS	TALA	SUAC
18	14/10/2025	ORIENTE 249-B No. 158	AGRICOLA ORIENTAL	TALA	SUAC



CIUDAD DE MÉXICO
CAPITAL DE LA TRANSFORMACIÓN



SUBDIRECCIÓN DE EVALUACIÓN
Y SEGUIMIENTO DE PROGRAMAS DE SERVICIOS URBANOS

19	14/10/2025	CORUÑA No. 201	VIADUCTO PIEDAD	TALA	SUAC
20	14/10/2025	MARIANO YAÑEZ No. SMZ. 3	CAMPAMENTO 2 DE OCTUBRE	TALA	SUAC
21	14/10/2025	MARGARITA MAZA DE JUAREZ No. 12	CAMPAMENTO 2 DE OCTUBRE	TALA	SUAC
22	14/10/2025	CALLE 30 MZ. 13 LT. 23	EL RODEO	TALA	SUAC
23	15/10/2025	CALLE 30 No. 13 LT. 23	EL RODEO	TALA	SUAC
24	15/10/2025	MIGUEL LERDO DE TEJADA No. 3	CAMPAMENTO 2 DE OCTUBRE	TALA	SUAC
25	18/10/2025	SUR 119 No. 2252	JUVENTINO ROSAS	TALA	SUAC
26	20/10/2025	CALLE 6 No. 116 INT. 101	PANTITLAN	TALA	SUAC
27	20/10/2025	ORIENTE 233-A No. 296	AGRICOLA ORIENTAL	TALA	SUAC
28	20/10/2025	CERRADA RETORNO 13 IGNACIO ZARAGOZA NO. 12	AGRICOLA ORIENTAL	TALA	SUAC
29	21/10/2025	ORIENTE 255-A No. 332	AGRICOLA ORIENTAL	TALA	SUAC
30	21/10/2025	ZURCO No. 3	U. H. INFONAVIT IZTACALCO	TALA	SUAC
31	22/10/2025	CHATINO No. 13	CARLOS ZAPATA VELA	TALA	SUAC
32	22/10/2025	PLAYA ERIZO No. 45	REFORMA IZTACIHUATL	TALA	SUAC



CIUDAD DE MÉXICO
CAPITAL DE LA TRANSFORMACIÓN



**SUBDIRECCIÓN DE EVALUACIÓN
Y SEGUIMIENTO DE PROGRAMAS DE SERVICIOS URBANOS**

33	23/10/2025	ORIENTE 245-B No. 164	AGRICOLA ORIENTAL	TALA	SUAC
34	23/10/2025	PRIVADA SAN LUIS No. 35	PANTITLAN	TALA	SUAC
35	23/10/2025	PRIVADA SAN LUIS No. 35	PANTITLAN	TALA	SUAC
36	27/10/2025	CALLE 4 No. 270	PANTITLAN	TALA	SUAC
37	28/10/2025	SUR 14-C No. 21 INT. A5	AGRICOLA ORIENTAL	TALA	SUAC
38	30/10/2025	SUR 20-B MZ. 13 INT. 3// SUR 20-B NO. 41	AGRICOLA ORIENTAL	TALA	SUAC
39	30/10/2025	ORIENTE 249 No. 116	AGRICOLA ORIENTAL	TALA	SUAC
40	31/10/2025	SUR 16 No. 360	AGRICOLA ORIENTAL	TALA	SUAC
41	03/11/2025	AV. TE No. 3305	RAMOS MILLAN BRAMADERO	TALA	SUAC
42	03/11/2025	SUR 14-C No. 21 INT. A5	AGRICOLA ORIENTAL	TALA	SUAC
43	03/11/2025	CALZADA DE LA VIGA No. 409	SANTA ANITA	TALA	SUAC
44	03/11/2025	EMPERADORES AZTECAS No. 220	BARRIO SAN PEDRO	TALA	SUAC
45	06/11/2025	SUR 24 No. 170	AGRICOLA ORIENTAL	TALA	SUAC
46	07/11/2025	LAUREL No. 24	PANTITLAN	TALA	SUAC



CIUDAD DE MÉXICO
CAPITAL DE LA TRANSFORMACIÓN



SUBDIRECCIÓN DE EVALUACIÓN
Y SEGUIMIENTO DE PROGRAMAS DE SERVICIOS URBANOS

47	07/11/2025	PLAYA RINCON No. 19	MILITAR MARTE	TALA	SUAC
48	08/11/2025	ORIENTE 116 No. 2905	AMPLIACION RAMOS MILLAN	TALA	SUAC
49	08/11/2025	AV. GUADALUPE No. 262	PANTITLAN CENTRO	TALA	SUAC
50	08/11/2025	SUR 119 No. 2252	JUVENTINO ROSAS	TALA	SUAC
51	11/10/2025	RESINA No. 251	GRANJAS MEXICO	TALA	SUAC
52	17/11/2025	AVENA No. 349	GRANJAS MEXICO	TALA	SUAC
53	18/11/2025	SUR 22 No. 255, 255 A	AGRICOLA ORIENTAL	TALA	SUAC
54	21/11/2025	CALLE 3	PANTITLAN	TALA	SUAC
55	25/11/2025	SUR 26 No. 54	AGRICOLA ORIENTAL	TALA	SUAC
56	25/11/2025	JOSEFA ORTIZ DE DOMINGUEZ No. 6	BARRIO SAN MIGUEL	TALA	SUAC
57	26/11/2025	CALLE 1 No. 141	PANTITLAN	TALA	SUAC
58	27/11/2025	AV. TEZONTLE No. 177	JARDINES TECMA	TALA	SUAC
59	27/11/2025	AV. MEXICO No. 42	PANTITLAN	TALA	SUAC
60	27/11/2025	SUR 20-A S/N	AGRICOLA ORIENTAL	TALA	SUAC



CIUDAD DE MÉXICO
CAPITAL DE LA TRANSFORMACIÓN



**SUBDIRECCIÓN DE EVALUACIÓN
Y SEGUIMIENTO DE PROGRAMAS DE SERVICIOS URBANOS**

61	27/11/2025	AZAFRAN No. 589	GRANJAS MEXICO	TALA	SUAC
62	27/11/2025	CALLE 2 No. 214-A	PANTITLAN	TALA	SUAC
63	27/11/2025	PLAYA TENACATITLA No. 40	BARRIO SANTIAGO	TALA	SUAC
64	27/11/2025	AV. 16 DE SEPTIEMBRE No. 27	LA CRUZ COYUYA	TALA	SUAC
65	28/11/2025	MANUEL GUTIERREZ NAJERA No. 91	NUEVA SANTA ANITA	TALA	SUAC
66	01/12/2025	SUR 26 No. 54	AGRICOLA ORIENTAL	TALA	SUAC
67	01/12/2025	CERRADA BENITO JUAREZ No. 25	PANTITLAN	TALA	SUAC
68	01/12/2025	JUAN N. MIRAFUENTES No. 7	BARRIO LOS REYES	TALA	SUAC
69	01/12/2025	CHIMALPOPOCA No. 80	BARRIO ZAPOTLA	TALA	SUAC
70	01/12/2025	ORIENTE 239-B No. 132	AGRICOLA ORIENTAL	TALA	SUAC
71	01/12/2025	CALLE 14 No. 23//CALLE 14 MZ. 23 LT. 14	EL RODEO	TALA	SUAC
72	03/12/2025	CAFETAL No. 496- B	GRANJAS MEXICO	TALA	SUAC
73	03/12/2025	SUR 26 No. 52	AGRICOLA ORIENTAL	TALA	SUAC
74	03/12/2025	ORIENTE 102 No. 1621	RAMOS MILLAN TLACOTAL	TALA	SUAC



CIUDAD DE MÉXICO
CAPITAL DE LA TRANSFORMACIÓN



SUBDIRECCIÓN DE EVALUACIÓN
Y SEGUIMIENTO DE PROGRAMAS DE SERVICIOS URBANOS

75	04/12/2025	ORIENTE 108 No. 2451	GABRIEL RAMOS MILLAN	TALA	SUAC
76	04/12/2025	SUR 26 No. 54	AGRICOLA ORIENTAL	TALA	SUAC
77	05/12/2025	SUR 26 No. 54	AGRICOLA ORIENTAL	TALA	SUAC
78	05/12/2025	AV. NORTE No. 47	PANTITLAN	TALA	SUAC
79	08/12/2025	CHALUPAS EDIFICIO 2	U. H. INFONAVIT IZTACALCO	TALA	SUAC
80	08/12/2025	AV. MEXICO No. 95	PANTITLAN	TALA	SUAC
81	08/12/2025	COMUNAL No. 2	PANTITLAN	TALA	SUAC
82	08/12/2025	CANELA No. 469	GRANJAS MEXICO	TALA	SUAC
83	10/12/2025	SUR 185 No. 2103	CUCHILLA RAMOS MILLAN	TALA	SUAC
84	10/12/2025	AÑIL No. 843	GRANJAS MEXICO	TALA	SUAC
85	11/12/2025	ORIENTE 233 No. 460	AGRICOLA ORIENTAL	TALA	SUAC
86	11/12/2025	ORIENTE 100-A NO. 2575	GABRIEL RAMOS MILLAN	TALA	SUAC
87	11/12/2025	CANAL NACIONAL No. 142	SANTA ANITA	TALA	SUAC
88	15/12/2025	SUR 119-A No. 17 INT. LT. 40 DEP. 3	JUVENTINO ROSAS	TALA	SUAC



CIUDAD DE MÉXICO
CAPITAL DE LA TRANSFORMACIÓN



**SUBDIRECCIÓN DE EVALUACIÓN
Y SEGUIMIENTO DE PROGRAMAS DE SERVICIOS URBANOS**

89	16/12/2025	M. RAMIREZ No. 8	PANTITLAN	TALA	SUAC
90	17/12/2025	MARCOS CARRILLO No. 297	VIADUCTO PIEDAD	TALA	SUAC
91	18/12/2025	AV. NORTE No. 43 ED. 17 INT. 103	PANTITLAN	TALA	SUAC
92	26/12/2025	ORIENTE 118 No. 2655	AMPLIACION RAMOS MILLAN	TALA	SUAC
				TOTAL TALAS	92
NO.	FECHA	UBICACIÓN		SERVICIO PRESTADO / DICTAMINACIÓN	OBSERVACIONES
		CALLE Y/O AVENIDA	COLONIA		
1	45931	TONACINTLA No. 4	TLAZINTLA	PODA	SUAC
2	45931	SUR 16 No. 271	AGRICOLA ORIENTAL	PODA	SUAC
3	45931	AVENA No. 232	GRANJAS MEXICO	PODA	SUAC
4	45931	ORIENTE 106 No. 3700	GABRIEL RAMOS MILLAN	PODA	SUAC
5	45931	CALLE 4 No. 109	PANTITLAN	PODA	SUAC
6	45932	ORIENTE 229 No. 445	AGRICOLA ORIENTAL	PODA	SUAC
7	45932	ARENAL No. 1	INFONAVIT IZTACALCO	PODA	SUAC
8		CHALUPAS No. 3 INT-303	CAMPAMENTO 2 DE OCTUBRE	PODA	SUAC





CIUDAD DE MÉXICO
CAPITAL DE LA TRANSFORMACIÓN



SUBDIRECCIÓN DE EVALUACIÓN
Y SEGUIMIENTO DE PROGRAMAS DE SERVICIOS URBANOS

9	45932	ORIENTE 114-B	JUVENTINO ROSAS	PODA	SUAC
10	45932	SUR 77 No. 4421	VIADUCTO PIEDAD	PODA	SUAC
11	45932	AZAFRAN No. 200	GRANJAS MEXICO	PODA	SUAC
12	45932	ORIENTE 227 No. 84	AGRICOLA ORIENTAL	PODA	SUAC
13	45932	AV. 16 DE SEPTIEMBRE No. 56	LA CRUZ COYUYA	PODA	SUAC
14	45932	PIRUL No. 3	U. H. INFONAVIT IZTACALCO	PODA	SUAC
15	45933	NAVANCO No. 57	BARRIO SAN MIGUEL	PODA	SUAC
16	45933	PABLO ALVARADO MZ. 1 LT. 8	CAMPAMENTO 2 DE OCTUBRE	PODA	SUAC
17	45933	SUR 24 No. 157	AGRICOLA ORIENTAL	PODA	SUAC
18	45933	AV. LENGUAS INDIGENAS SUR No. 50 SECC. A CASA 104	CARLOS ZAPATA VELA	PODA	SUAC
19	45933	ORIENTE 239-C No. 53	AGRICOLA ORIENTAL	PODA	SUAC
20	45933	SUR 157 No. 1401	AMPLIACION RAMOS MILLAN	PODA	SUAC
21	45933	ORIENTE 237 No. 253	AGRICOLA ORIENTAL	PODA	SUAC
22	45933	ORIENTE 237 No. 357	AGRICOLA ORIENTAL	PODA	SUAC



CIUDAD DE MÉXICO
CAPITAL DE LA TRANSFORMACIÓN



SUBDIRECCIÓN DE EVALUACIÓN
Y SEGUIMIENTO DE PROGRAMAS DE SERVICIOS URBANOS

23	45933	MIGUEL GARCIA No. 10 INT. 5	CAMPAMENTO 2 DE OCTUBRE	PODA	SUAC
24	45934	TONACINTLA No. 4	TLAZINTLA	PODA	SUAC
25	45934	CALLEJON SUR 107 No. 2505	TLAZINTLA	PODA	SUAC
26	45934	PRIVADA CALLE 4 No. 8	PANTITLAN	PODA	SUAC
27	45935	RETORNO 2 SUR 12-C No. 66	AGRICOLA ORIENTAL	PODA	SUAC
28	45935	PRIVADA DEL VERGEL No. 18	AGRICOLA ORIENTAL	PODA	SUAC
29	45935	AV. NORTE No. 100	PANTITLAN	PODA	SUAC
30	45935	ORIENTE 249 No. 285	AGRICOLA ORIENTAL	PODA	SUAC
31	45815	ORIENTE 233 No. 319	AGRICOLA ORIENTAL	PODA	SUAC
32	45934	SUR 28-A No. 140	AGRICOLA ORIENTAL	PODA	SUAC
33	45936	ZAPOTLA No. 10, 12 , 14, N	BARRIO ZAPOTLA	PODA	SUAC
34	45936	PLAYA ERIZO S/N	MILITAR MARTE	PODA	SUAC
35	45936	CAFETAL No. 728	GRANJAS MEXICO	PODA	SUAC
36	45936	MIGUEL GARCIA No. 10	CAMPAMENTO 2 DE OCTUBRE	PODA	SUAC



CIUDAD DE MÉXICO
CAPITAL DE LA TRANSFORMACIÓN



**SUBDIRECCIÓN DE EVALUACIÓN
Y SEGUIMIENTO DE PROGRAMAS DE SERVICIOS URBANOS**

37	45936	ORIENTE 255-B No. 37	AGRICOLA ORIENTAL	PODA	SUAC
38	45937	EMILIO CARRANZA No. 39	SANTA ANITA	PODA	SUAC
39	45937	ORIENTE 255-A No. 113	AGRICOLA ORIENTAL	PODA	SUAC
40	45937	SUR 12 No. 524	AGRICOLA ORIENTAL	PODA	SUAC
41	45937	SUR 10 No. 7	AGRICOLA ORIENTAL	PODA	SUAC
43	45937	CAFETAL No. 578	GRANJAS MEXICO	PODA	SUAC
46	45937	ORIENTE 245-D No. 18	AGRICOLA ORIENTAL	PODA	SUAC
47	45937	MIGUEL GARCIA No. 10	CAMPAMENTO 2 DE OCTUBRE	PODA	SUAC
48	45937	SUR 12 No. 531	AGRICOLA ORTIENTAL	PODA	SUAC
49	45937	CORTEZA 3 Y 6	U. H. INFONAVIT IZTACALCO	PODA	SUAC
50	45937	AGRICULTORES S/D	BARRIO SANTA CRUZ	PODA	SUAC
51	45937	RAMON Y CAJAL S/D	BARRIO SAN PEDRO	PODA	SUAC
52	45937	VAINILLA No. 454 JARDIN DE NIÑOS ELISA NUÑEZ	GRANJAS MEXICO	PODA	SUAC
53	45938	ORIENTE 245 No. 388	AGRICOLA ORIENTAL	PODA	SUAC
54	45938	PLAYA REGATAS No. 565	REFORMA IZTACCIHUATL	PODA	SUAC



CIUDAD DE MÉXICO
CAPITAL DE LA TRANSFORMACIÓN



SUBDIRECCIÓN DE EVALUACIÓN
Y SEGUIMIENTO DE PROGRAMAS DE SERVICIOS URBANOS

55	45938	PLAYA TECOLUTLA No. 583	REFORMA IZTACCIHUATL	PODA	SUAC
56	45938	NICETO DE ZAMACOIS No. 68	VIADUCTO PIEDAD	PODA	SUAC
57	45938	SUR 113-A No. 1655	JUVENTINO ROSAS	PODA	SUAC
58	45938	PRIVADA MICHUACAN No. 52	PANTITLAN	PODA	SUAC
59	45938	ORIENTE 245 No. 201//ORIENTE 245 NO. 251	AGRICOLA ORIENTAL	PODA	SUAC
60	45939	SUR 24 No. 142 B	AGRICOLA ORIENTAL	PODA	SUAC
61	45939	AV. TEZONTLE No. 88	JARDINES TECMA	PODA	SUAC
62	45939	CALLE "B" No. 9	PANTITLAN	PODA	SUAC
63	45939	CALLE 4 No. 270	PANTITLAN	PODA	SUAC
64	45939	PLAYA TECOLUTLA No. 389	REFORMA IZTACCIHUATL	PODA	SUAC
65	45940	CENTENO No. 429	GRANJAS MEXICO	PODA	SUAC
66		PIEDRA DEL SOL EDIF-3 INT-404	U.H. INFONAVIT IZTACALCO	PODA	SUAC
67	45939	ORIENTE 245-D No. 18	AGRICOLA ORIENTAL	PODA	SUAC
68	45939	PLAYA PICHILINGUE No. 75	MILITAR MARTE	PODA	SUAC



CIUDAD DE MÉXICO
CAPITAL DE LA TRANSFORMACIÓN



**SUBDIRECCIÓN DE EVALUACIÓN
Y SEGUIMIENTO DE PROGRAMAS DE SERVICIOS URBANOS**

69	45939	PLAYA ROQUETA No. 75	MILITAR MARTE	PODA	SUAC
70	45939	PLAYA MIRAMAR No. 534	REFORMA IZTACCIHUATL	PODA	SUAC
71	45939	PLAYA ICACOS No. 74	REFORMA IZTACCIHUATL	PODA	SUAC
72	45939	AV. JUAN ALVAREZ No. 3	CAMPAMENTO 2 DE OCTUBRE	PODA	SUAC
73	45940	CALLE 1 No. 20	AGRICOLA PANTITLAN	PODA	SUAC
74	45940	PRIMER PRIVADA DE CENTRAL No. 47	AGRICOLA PANTITLAN	PODA	SUAC
75	45940	PRIMERA CERRADA AV. CENTRAL No. 34	PANTITLAN	PODA	SUAC
76	45940	AVENIDA XOCHIMILCO (TALLERES GRAFICOS) No. 214	PANTITLAN	PODA	SUAC
77	45940	SEGUNDA CERRADA DE AÑIL NO. 30	GRANJAS MEXICO	PODA	SUAC
78	45940	BERNARDO REVILLA No. 13	BARRIO LOS REYES	PODA	SUAC
79	45940	CENTENO No. 429	GRANJAS MEXICO	PODA	SUAC
80	45940	PLAYA ICACOS No. 74	REFORMA IZTACCIHUATL	PODA	SUAC
81	45940	CENTENO No. 874- C	GRANJAS MEXICO	PODA	SUAC
82	45941	AÑIL No. 271	GRANJAS MEXICO	PODA	SUAC





CIUDAD DE MÉXICO
CAPITAL DE LA TRANSFORMACIÓN



**SUBDIRECCIÓN DE EVALUACIÓN
Y SEGUIMIENTO DE PROGRAMAS DE SERVICIOS URBANOS**

83		TEQUEZQUITE S/N	INFONAVIT IZTACALCO	PODA	SUAC
84	45943	ORIENTE 249 No. 196	AGRICOLA ORIENTAL	PODA	SUAC
85	45943	PLAYA ICACOS No. 74	REFORMA IZTACCIHUATL	PODA	SUAC
86	45943	ORIENTE 249-C No. 140	AGRICOLA ORIENTAL	PODA	SUAC
87	45943	CORUÑA No. 311	VIADUCTO PIEDAD	PODA	SUAC
88	45943	AZAFRAN No. 200	GRANJAS MEXICO	PODA	SUAC
89	45943	PAPALOAQUE EDIFICIO 27 LOTE 43 INT. 5	FRACCIONAMIENTO COYUYA	PODA	SUAC
90	45943	AV. MEXICO No. 42	PANTITLAN	PODA	SUAC
91	45943	HUIZACHE No. 9	U. H. INFONAVIT IZTACALCO	PODA	SUAC
92	45943	HUIZACHE No. 9	U. H. INFONAVIT IZTACALCO	PODA	SUAC
93	45943	SUR 115 S/N	JUVENTINO ROSAS	PODA	SUAC
94	45943	PLAYA REVOLCADERO No. 575	MILITAR MARTE	PODA	SUAC
95	45944	ORIENTE 245 No. 416	AGRICOLA ORIENTAL	PODA	SUAC
96	45944	AV. PUEBLA No. 138//AV. PUEBLA NO. 142 ESC. SEC. TEC. NO. 83 IGNACIO ZARAGOZA SEGUIN	PANTITLAN	PODA	SUAC

Edificio B, planta baja,
Av. Río Churubusco esq. Av. Té
col. Gabriel Ramos Millán
5556543333 ext 2088





CIUDAD DE MÉXICO
CAPITAL DE LA TRANSFORMACIÓN



SUBDIRECCIÓN DE EVALUACIÓN
Y SEGUIMIENTO DE PROGRAMAS DE SERVICIOS URBANOS

97	45944	ORIENTE 245 No. 416//ORIENTE 245 NO. 437	AGRICOLA ORIENTAL	PODA	SUAC
98	45944	SABINOS No. 47 ESC. SEC. TEC. NO. 1 MIGUEL LERDO DE TEJADA	SANTA ANITA	PODA	SUAC
99	45944	ORIENTE 245 No. 399	AGRICOLA ORIENTAL	PODA	SUAC
100	45944	PLAYA REGATAS No. 565	REFORMA IZTACCIHUATL	PODA	SUAC
101	45945	JOSE MA. DEL CASTILLO S/N	CAMPAMENTO 2 DE OCTUBRE	PODA	SUAC
102	45945	MARIANO YAÑEZ No. SMZ. 3	CAMPAMENTO 2 DE OCTUBRE	PODA	SUAC
103	45945	ALFALFA No. 11	GRANJAS MEXICO	PODA	SUAC
104	45945	PRIVADA CARLOS L. DIAZ No.16	PANTITLAN	PODA	SUAC
105	45945	PRIMER RETORNO DE SUR 28 No. 10	AGRICOLA ORIENTAL	PODA	SUAC
106	45945	PLAYA REGATAS No. 565	REFORMA IZTACCIHUATL	PODA	SUAC
107	45945	CALLEJON JUAREZ No. 16	SANTA ANITA	PODA	SUAC
108	45945	AV. PLUTARCO ELIAS CALLES No. 21	GRANJAS MEXICO	PODA	SUAC
109	45945	EMPERADORES AZTECAS No. 109	BARRIO SAN PEDRO	PODA	SUAC
110	45945	SUR 16 No. 16	AGRICOLA ORIENTAL	PODA	SUAC



CIUDAD DE MÉXICO
CAPITAL DE LA TRANSFORMACIÓN



SUBDIRECCIÓN DE EVALUACIÓN
Y SEGUIMIENTO DE PROGRAMAS DE SERVICIOS URBANOS

111	45946	VAINILLA No. 454 JARDIN DE NIÑOS ELISA NUÑEZ	GRANJAS MEXICO	PODA	SUAC
112	45946	VAINILLA No. 113	GRANJAS MEXICO	PODA	SUAC
113	45946	SUR 24 No. 142	AGRICOLA ORIENTAL	PODA	SUAC
114	45946	AZAFRAN No. 589	GRANJAS MEXICO	PODA	SUAC
115	45946		AGRICOLA ORIENTAL	PODA	SUAC
116	45947	HUIZACHE No. 1	U. H. INFONAVIT IZTACALCO	PODA	SUAC
117	45948	CERRADA SAGRADO CORAZON No. 7	PANTITLAN	PODA	SUAC
118	45949	ORIENTE 225 No. 243	AGRICOLA ORIENTAL	PODA	SUAC
119	45950	CANAL DE TEZONTLE No. 12	BARRIO LA ASUNCION	PODA	SUAC
120	45950	ORIENTE 255 No. 54	AGRICOLA ORIENTAL	PODA	SUAC
121	45950	ANDADOR NORTE No. 200	MILITAR MARTE	PODA	SUAC
122	45950	SEGUNDO RETORNO SUR 12- B No. 30	AGRICOLA ORIENTAL	PODA	SUAC
123	45950	JOSE ANTONIO TORRES No. 779	VIADUCTO PIEDAD	PODA	SUAC
124	45950	CORUÑA No. 385	VIADUCTO PIEDAD	PODA	SUAC



CIUDAD DE MÉXICO
CAPITAL DE LA TRANSFORMACIÓN



SUBDIRECCIÓN DE EVALUACIÓN
Y SEGUIMIENTO DE PROGRAMAS DE SERVICIOS URBANOS

125	45950	ORIENTE 231 No. 26	AGRICOLA ORIENTAL	PODA	SUAC
126	45951	CALLE 18 No. 1	EL RODEO	PODA	SUAC
127	45951	PRIMER RETORNO SUR 12 No. 89	AGRICOLA ORIENTAL	PODA	SUAC
128	45951	FRANCISCO I. MADERO No. 111	BARRIO SAN MIGUEL	PODA	SUAC
129	45951	AÑIL No. 865	GRANJAS MEXICO	PODA	SUAC
130	45951	AV. F.F.C.C. DE RIO FRIO No. 39	EL RODEO	PODA	SUAC
131	45951	SUR 18 No. 58	AGRICOLA ORIENTAL	PODA	SUAC
132	45951	SUR 24 No. 174	AGRICOLA ORIENTAL	PODA	SUAC
133	45951	SUR 115	JUVENTINO ROSAS	PODA	SUAC
134	45951	SUR 22 No. 174//SUR 20-B NO. 174	AGRICOLA ORIENTAL	PODA	SUAC
135	45951	ORIENTE 100 No. 1851	RAMOS MILLAN TLACOTAL	PODA	SUAC
136	45951	AV. SANTIAGO S/N	BARRIO SAN PEDRO	PODA	SUAC
137	45951	ORIENTE 100 No. 1851	RAMOS MILLAN TLACOTAL	PODA	SUAC
138	45951	CAFETAL No. 748	GRANJAS MEXICO	PODA	SUAC



CIUDAD DE MÉXICO
CAPITAL DE LA TRANSFORMACIÓN



**SUBDIRECCIÓN DE EVALUACIÓN
Y SEGUIMIENTO DE PROGRAMAS DE SERVICIOS URBANOS**

139	45951	PLAYA OLAS ALTAS No. 600	REFORMA IZTACIHUATL	PODA	SUAC
140	45952	ANDADOR PUENTE DE FIERRO MZ- 20 Y 19	RAMOS MILLAN	PODA	SUAC
141	45951	ARENAL No. 3	INFONAVIT IZTACALCO	PODA	SUAC
142		ARENAL No. 3	INFONAVIT IZTACALCO	PODA	SUAC
143	45952	CORREGIDORA No. 77	SANTA ANITA	PODA	SUAC
144	45952	ORIENTE 235-C No. 257	AGRICOLA ORIENTAL	PODA	SUAC
145	45952	ORIENTE 235-C No. 257	AGRICOLA ORIENTAL	PODA	SUAC
146	45952	SUR 125 S/D	GABRIEL RAMOS MILLAN	PODA	SUAC
147	45952	PLAYA GUITARRON No. 425	MILITAR MARTE	PODA	SUAC
148	45952	SEGUNDA CERRADA DE AÑIL No. 30	GRANJAS MEXICO	PODA	SUAC
149	45952	ORIENTE 235-C No. 214	AGRICOLA ORIENTAL	PODA	SUAC
150	45952	ORIENTE 253 No. 129	AGRICOLA ORIENTAL	PODA	SUAC
151	45953	ORIENTE 229 No. 256	AGRICOLA ORIENTAL	PODA	SUAC
152	45953	ORIENTE 116 No. 656//PUENTE ZACATE NO. 106	CUCHILLA RAMOS MILLAN	PODA	SUAC



CIUDAD DE MÉXICO
CAPITAL DE LA TRANSFORMACIÓN



SUBDIRECCIÓN DE EVALUACIÓN
Y SEGUIMIENTO DE PROGRAMAS DE SERVICIOS URBANOS

153	45953	ORIENTE 237 No. 253	AGRICOLA ORIENTAL	PODA	SUAC
154	45953	PLAYA REGATAS No. 412	MILITAR MARTE	PODA	SUAC
155	45953	PLAYA HORNOS No. 523	MILITAR MARTE	PODA	SUAC
156	45953	ORIENTE 225 No. 279	AGRICOLA ORIENTAL	PODA	SUAC
157	45953	SUR 20 No. 127	AGRICOLA ORIENTAL	PODA	SUAC
158	45953	ORIENTE 112 No. 2205	GABRIEL RAMOS MILLAN	PODA	SUAC
159	45954	SUR 12 No. 273	AGRICOLA ORIENTAL	PODA	SUAC
160	45954	ORIENTE 110 No. 2001	GABRIEL RAMOS MILLAN	PODA	SUAC
161	45954	VAINILLA No. 304 ESC. PRIM. JOSE GUADALUPE AGUILAR	GRANJAS MEXICO	PODA	SUAC
162	45954	PLAYA OLAS ALTAS No. 584	REFORMA IZTACCIHUATL	PODA	SUAC
163	45954	SUR 135 No. 5	GABRIEL RAMOS MILLAN	PODA	SUAC
164	45954	AV. AMACUZAC S/N	REFORMA IZTACCIHUATL	PODA	SUAC
165	45954	CALLE 1 No. 141	PANTITLAN	PODA	SUAC
166	45955	SABINOS S/N	SANTA ANITA	PODA	SUAC



CIUDAD DE MÉXICO
CAPITAL DE LA TRANSFORMACIÓN



SUBDIRECCIÓN DE EVALUACIÓN
Y SEGUIMIENTO DE PROGRAMAS DE SERVICIOS URBANOS

167	45957	ORIENTE 255 No. 345 EDIF. B DEPTO 4	AGRICOLA ORIENTAL	PODA	SUAC
168	45957	CALLE 4 No. 109	PANTITLAN	PODA	SUAC
169	45957	CALLE 3 No. 204	PANTITLAN	PODA	SUAC
170	45957	PLAYA MIRAMAR No. 436	MILITAR MARTE	PODA	SUAC
171	45957	SUR 24 No. 274	AGRICOLA ORIENTAL	PODA	SUAC
172	45957	ORIENTE 245 No. 287	AGRICOLA ORIENTAL	PODA	SUAC
173	45958	SEGUNDO RETORNO SUR 12- B No. 5	AGRICOLA ORIENTAL	PODA	SUAC
174	45958	ANDADOR 6 No. 16	JUVENTINO ROSAS	PODA	SUAC
175	45959	NICETO DE ZAMACOIS No. 68/ ZAMACOIS NO. 70	VIADUCTO PIEDAD	PODA	SUAC
176	45959	CORUÑA No. 344	VIADUCTO PIEDAD	PODA	SUAC
177	45959	AV. NORTE No. 438	PANTITLAN	PODA	SUAC
178	45959	ORIENTE 249 No. 141	AGRICOLA ORIENTAL	PODA	SUAC
179	45959	ORIENTE 249 No. 141	AGRICOLA ORIENTAL	PODA	SUAC
180	45960	SUR 22 No. 82	AGRICOLA ORIENTAL	PODA	SUAC



CIUDAD DE MÉXICO
CAPITAL DE LA TRANSFORMACIÓN



**SUBDIRECCIÓN DE EVALUACIÓN
Y SEGUIMIENTO DE PROGRAMAS DE SERVICIOS URBANOS**

181	45960	ORIENTE 249-D No. 177	AGRICOLA ORIENTAL	PODA	SUAC
182	45960	PLAYA ROQUETA No. 134	REFORMA IZTACCIHUATL	PODA	SUAC
183	45960	PLAYA REGATAS No. 100	REFORMA IZTACCIHUATL	PODA	SUAC
184	45961	SUR 16 No. 470	AGRICOLA ORIENTAL	PODA	SUAC
185	45961	TERCER RETORNO SUR 12- B No. 50	AGRICOLA ORIENTAL	PODA	SUAC
186	45961	PLAYA REGATAS No. 504	MILITAR MARTE	PODA	SUAC
187	45961	PLAYA GUITARRON No. 485	MILITAR MARTE	PODA	SUAC
188	45961	PLAYA OLAS ALTAS No. 584	REFORMA IZTACCIHUATL	PODA	SUAC
189	45961	CALLE 4 No. 19	PANTITLAN	PODA	SUAC
190	45961	CALZADA IGNACIO ZARAGOZA No. 912 Y 914	PANTITLAN	PODA	SUAC
191	45961	SUR 125 S/N	GABRIEL RAMOS MILLAN	PODA	SUAC
192	45961	CALLE 4 No. 19	PANTITLAN	PODA	SUAC
193	45961	PRIVADA LUZ SUAREZ No. 16	PANTITLAN	PODA	SUAC
194	45961	SIMON DE LA GARZA Y MELO No. 40	CAMPAMENTO 2 DE OCTUBRE	PODA	SUAC



CIUDAD DE MÉXICO
CAPITAL DE LA TRANSFORMACIÓN



SUBDIRECCIÓN DE EVALUACIÓN
Y SEGUIMIENTO DE PROGRAMAS DE SERVICIOS URBANOS

195	45961	NICETO DE ZAMACOIS No. 68//ZAMACOIS NO. 70	VIADUCTO PIEDAD	PODA	SUAC
196	45961	PRIVADA LAMANAL MZ. 5 LT. 13	PANTITLAN	PODA	SUAC
197	45963	ORIENTE 110	GABRIEL RAMOS MILLAN	PODA	SUAC
198	45963	ORIENTE 110	GABRIEL RAMOS MILLAN	PODA	SUAC
199	45963	ORIENTE 114 No. 2301	GABRIEL RAMOS MILLAN	PODA	SUAC
200	45963	ORIENTE 235-C No. 216	AGRICOLA ORIENTAL	PODA	SUAC
201	45964	SUR 16, JARDIN DE NIÑOS "FRANCISCO JAVIER MINA"	AGRICOLA ORIENTAL	PODA	SUAC
202	45964	PEYOTE No. 21	U. H. INFONAVIT IZTACALCO	PODA	SUAC
203	45964	ORIENTE 249-D No. 113	AGRICOLA ORIENTAL	PODA	SUAC
204	45964	RAMON Y CAJAL No. 125	BARRIO SAN PEDRO	PODA	SUAC
205	45965	SUR 20 No. 616	AGRICOLA ORIENTAL	PODA	SUAC
206	45965	PRIVADA MICHOACAN No. 7	PANTITLAN	PODA	SUAC
207	45965	SUR 10 No. 12	AGRICOLA ORIENTAL	PODA	SUAC
208	45965	CHICALOTE No. 2	U. H. INFONAVIT IZTACALCO	PODA	SUAC



CIUDAD DE MÉXICO
CAPITAL DE LA TRANSFORMACIÓN



SUBDIRECCIÓN DE EVALUACIÓN
Y SEGUIMIENTO DE PROGRAMAS DE SERVICIOS URBANOS

209	45965	ORIENTE 249-D No. 177	AGRICOLA ORIENTAL	PODA	SUAC
210	45965	PICOS 2-A AND. 6 MZ. 16 LT. 8	U. H. PICOS IZTACALCO	PODA	SUAC
211	45965	ORIENTE 249-D No. 177	AGRICOLA ORIENTAL	PODA	SUAC
212	45966	RECREO No. 161	BARRIO LOS REYES	PODA	SUAC
213	45966	LOS REYES No. 143	BARRIO LOS REYES	PODA	SUAC
214	45966	LOS REYES No. 111	BARRIO LOS REYES	PODA	SUAC
215	45966	BUSTAMANTE No. 39	BARRIO LOS REYES	PODA	SUAC
216		BUSTAMANTE No. 39	BARRIO LOS REYES	PODA	SUAC
217	45966	BUSTAMANTE No. 9	BARRIO LOS REYES	PODA	SUAC
218	45966	SUR 20 No. 616	AGRICOLA ORIENTAL	PODA	SUAC
219	45967	PLAYA CORTES No. 372	REFORMA IZTACCIHUATL	PODA	SUAC
220	45967	PASCUAL OROZCO No. 101	BARRIO SAN MIGUEL	PODA	SUAC
221	45967	SEGUNDA CERRADA AÑIL No. 51	GRANJAS MEXICO	PODA	SUAC
222	45967	PASCUAL OROZCO No. 53	BARRIO SAN MIGUEL	PODA	SUAC



CIUDAD DE MÉXICO
CAPITAL DE LA TRANSFORMACIÓN



**SUBDIRECCIÓN DE EVALUACIÓN
Y SEGUIMIENTO DE PROGRAMAS DE SERVICIOS URBANOS**

223	45967	BARRO NEGRO No. 6	U. H. INFONAVIT IZTACALCO	PODA	SUAC
224	45967	PLAYA COPACABANA No. 167	MILITAR MARTE	PODA	SUAC
225	45967	PLAYA COPACABANA No. 167	MILITAR MARTE	PODA	SUAC
226	45967	SUR 10 No. 45	AGRICOLA ORIENTAL	PODA	SUAC
227	45967	HORTALIZA No. 49	GRANJAS MEXICO	PODA	SUAC
228	45968	COMINO No. 7	GRANJAS MEXICO	PODA	SUAC
229	45969	CENTENO No. 669	GRANJAS MEXICO	PODA	SUAC
230	45970	ANDADOR PUENTE DE ADUANAS No. 16	CUCHILLA RAMOS MILLAN	PODA	SUAC
231	45970	RAIZ DE AGUA S/N	U. H. INFONAVIT IZTACALCO	PODA	SUAC
232		RETORNO 2 DE SUR 10 No. 44	AGRICOLA ORIENTAL	PODA	SUAC
233	45971	RAIZ DE AGUA S/N	U. H. INFONAVIT IZTACALCO	PODA	SUAC
234	45971	PASCUAL OROZCO No. 101	BARRIO SAN MIGUEL	PODA	SUAC
235	45971	BARRO NEGRO No. 6 INT. 202	U. H. INFONAVIT IZTACALCO	PODA	SUAC
236	45971	SABINOS S/N	U. H. INFONAVIT IZTACALCO	PODA	SUAC



CIUDAD DE MÉXICO
CAPITAL DE LA TRANSFORMACIÓN



SUBDIRECCIÓN DE EVALUACIÓN
Y SEGUIMIENTO DE PROGRAMAS DE SERVICIOS URBANOS

237	45971	SEGUNDO RETORNO SUR 10 No. 44	AGRICOLA ORIENTAL	PODA	SUAC
238	45971	PASCUAL OROZCO No. 53	BARRIO SAN MIGUEL	PODA	SUAC
239	45941	ANDADOR SUR S/N	MILITAR MARTE	PODA	SUAC
240	45941	ORIENTE 110 No. 1972	JUVENTINO ROSAS	PODA	SUAC
241	45941	TERCERA CERRADA 16 DE SEPTIEMBRE No. 13	LA CRUZ COYUYA	PODA	SUAC
242	45941	AV. LENGUAS INDIGENAS NTE. No. 73	CARLOS ZAPATA VELA	PODA	SUAC
243	45941	SUR 26 No. 6	AGRICOLA ORIENTAL	PODA	SUAC
244	45941	PLAYA REGATAS No. 353	REFORMA IZTACIHUATL	PODA	SUAC
245	45941	GENERAL JULIO GARCIA S/N	BARRIO LOS REYES	PODA	SUAC
246	45973	PICOS 2-A No. 12	U. H. PICOS IZTACALCO	PODA	SUAC
247	45973	SUR 22 No. 120	AGRICOLA ORIENTAL	PODA	SUAC
248	45973	SUR 26 No. 27	AGRICOLA ORIENTAL	PODA	SUAC
249	45974	AV. HIDALGO No. 124	SANTA ANITA	PODA	SUAC
250	45974	PLAYA ROSARITO No. EDIFICIO D INT. 103 SECC. 2 GPO. 3	BARRIO SANTIAGO	PODA	SUAC



CIUDAD DE MÉXICO
CAPITAL DE LA TRANSFORMACIÓN



SUBDIRECCIÓN DE EVALUACIÓN
Y SEGUIMIENTO DE PROGRAMAS DE SERVICIOS URBANOS

251	45951	SUR 115 No. 2140	JUVENTINO ROSAS	PODA	SUAC
252	45952	RESINA S/N	GRANJAS MEXICO	PODA	SUAC
253	45931	ORIENTE 100 No. 19736	RAMOS MILLAN	PODA	SUAC
254		PLAYA GUITARRON No. 425	MILITAR MARTE	PODA	SUAC
255	45974	PLAYA COPACABANA No. 167	MILITAR MARTE	PODA	SUAC
256	45974	AV. GUADALUPE No. 56 D-201	PANTITLAN	PODA	SUAC
257	45974	AV. RIO CHURUBUSCO No. 1609	AMPLIACION RAMOS MILLAN	PODA	SUAC
258	45974	AÑIL No. 271	GRANJAS MEXICO	PODA	SUAC
259	45974	FRANCISCO I. MADERO No. 130	BARRIO SAN MIGUEL	PODA	SUAC
260	45974	AÑIL No. 271	GRANJAS MEXICO	PODA	SUAC
261	45974	CALLE 1 No. 41	PANTITLAN	PODA	SUAC
262	45974	SUR 121 No. 12	U. H. PICOS IZTACALCO	PODA	SUAC
263	45974	CALLE 1 No. 41	PANTITLAN	PODA	SUAC
264	45975	CHATINO No. 13	CARLOS ZAPATA VELA	PODA	SUAC



CIUDAD DE MÉXICO
CAPITAL DE LA TRANSFORMACIÓN



SUBDIRECCIÓN DE EVALUACIÓN
Y SEGUIMIENTO DE PROGRAMAS DE SERVICIOS URBANOS

265	45975	PLAYA REGATAS No. 408	MILITAR MARTE	PODA	SUAC
266	45975	SUR 6 No. 35	AGRICOLA ORIENTAL	PODA	SUAC
267	45975	SUR 22 No. 120	AGRICOLA ORIENTAL	PODA	SUAC
268	45975	CORDILLERAS No. 24 Y 25	U. H. INFONAVIT IZTACALCO	PODA	SUAC
269	45975	FRANCISCO I. MADERO No. 130	BARRIO SAN MIGUEL	PODA	SUAC
270	45975	AV. PLUTARCO ELIAS CALLES No. 1354	REFORMA IZTACCIHUATL	PODA	SUAC
271	45978	SUR 113-A No. 2201	JUVENTINO ROSAS	PODA	SUAC
272	45978	PRIVADA AGUA CALIENTE No. 129	PANTITLAN	PODA	SUAC
273	45978	AV. PROSPERIDAD No. 435	PANTITLAN	PODA	SUAC
274	45979	ORIENTE 110 No. 21 INT. 8//ORIENTE 110 MZ. 21 LT. 8	JUVENTINO ROSAS	PODA	SUAC
275	45979	ORIENTE 229 No. 360	AGRICOLA ORIENTAL	PODA	SUAC
276	45979	ORIENTE 112 No. 1901	RAMOS MILLAN BRAMADERO	PODA	SUAC
277	45979	TOMAS VAZQUEZ No. 100 A	BARRIO SAN PEDRO	PODA	SUAC
278	45979	JUANA DE ARCO S/D	BARRIO SAN PEDRO	PODA	SUAC



CIUDAD DE MÉXICO
CAPITAL DE LA TRANSFORMACIÓN



SUBDIRECCIÓN DE EVALUACIÓN
Y SEGUIMIENTO DE PROGRAMAS DE SERVICIOS URBANOS

279	45979	ALDAMA No. 48	BARRIO SANTIAGO	PODA	SUAC
280	45979	ORIENTE 259 No. 82	AGRICOLA ORIENTAL	PODA	SUAC
281	45979	PLAYA OLAS ALTAS No. 584	REFORMA IZTACIHUATL	PODA	SUAC
282	45979	PLAYA REGATAS No. 565	REFORMA IZTACIHUATL	PODA	SUAC
283	45979	PASCUAL OROZCO No. 101	BARRIO SAN MIGUEL	PODA	SUAC
284	45979	ORIENTE 249-B No. 110	AGRICOLA ORIENTAL	PODA	SUAC
285	45979	CAFETAL No. 429	GRANJAS MEXICO	PODA	SUAC
286	45979	SUR 18 No. 58	AGRICOLA ORIENTAL	PODA	SUAC
287	45979	CANAL DE TEZONTLE No. 259	AGRICOLA ORIENTAL	PODA	SUAC
288	45979	CORDILLERAS No. 24 Y 25	U. H. INFONAVIT IZTACALCO	PODA	SUAC
289	45980	AÑIL No. 865	GRANJAS MEXICO	PODA	SUAC
290	45980	AÑIL No. 865	GRANJAS MEXICO	PODA	SUAC
291	45980	AÑIL No. 865	GRANJAS MEXICO	PODA	SUAC
292	45980	AV. RIO CHURUBUSCO No. 1611 TORRE 1	AMPLIACION RAMOS MILLAN	PODA	SUAC



CIUDAD DE MÉXICO
CAPITAL DE LA TRANSFORMACIÓN



SUBDIRECCIÓN DE EVALUACIÓN
Y SEGUIMIENTO DE PROGRAMAS DE SERVICIOS URBANOS

293	45980	CALLE 1 No. 39 INT. 3-311	PANTITLAN	PODA	SUAC
294	45980	PLAYA ICACOS S/N	REFORMA IZTACCIHUATL	PODA	SUAC
295	45980	AV. SANTIAGO S/N	BARRIO SANTIAGO	PODA	SUAC
296	45980	AND. PUENTE DE ADUANAS MZ. 34 LT. 6	CUCHILLA RAMOS MILLAN	PODA	SUAC
297	45980	PLAYA ROSARITO No. 20	BARRIO SANTIAGO	PODA	SUAC
298	45981	AZAFRAN No. 469	GRANJAS MEXICO	PODA	SUAC
299	45981	PLAYA MANZANILLO No. 362	REFORMA IZTACCIHUATL	PODA	SUAC
300	45981	AV. MEXICO No. 42	PANTITLAN	PODA	SUAC
301	45981	PLAYA COPACABANA No. 167	MILITAR MARTE	PODA	SUAC
302	45982	ORIENTE 245-C No. 170	AGRICOLA ORIENTAL	PODA	SUAC
303	45982	PLAYA REGATAS No. 408	PANTITLAN	PODA	SUAC
304	45982	CALLE 6 No. 285-A	PANTITLAN	PODA	SUAC
305	45982	ORIENTE 245-D No. 187	AGRICOLA ORIENTAL	PODA	SUAC
306	45982	ANTONIO ESCUADERO	CAMPAMENTO 2 DE OCTUBRE	PODA	SUAC



CIUDAD DE MÉXICO
CAPITAL DE LA TRANSFORMACIÓN



SUBDIRECCIÓN DE EVALUACIÓN
Y SEGUIMIENTO DE PROGRAMAS DE SERVICIOS URBANOS

307	45982	CHIMALPOPOCA No. 80	BARRIO ZAPOTLA	PODA	SUAC
308	45982	ORIENTE 245 No. 287	AGRICOLA ORIENTAL	PODA	SUAC
309	45982	PLAYA COPACABANA No. 161	MILITAR MARTE	PODA	SUAC
310	45982	JUAN DE DIOS ALVAREZ No. 186	CAMPAMENTO 2 DE OCTUBRE	PODA	SUAC
311		CHIMALPOPO No.	ZAPOTLA	PODA	SUAC
312	45985	CALLE 2 No. 214	PANTITLAN	PODA	SUAC
313	45985	CALZADA COYUYA No. 359	PANTITLAN	PODA	SUAC
314	45986	AV. RECREO No. 2401	GABRIEL RAMOS MILLAN	PODA	SUAC
315	45986	AV. RECREO No. 2401	GABRIEL RAMOS MILLAN	PODA	SUAC
316	45986	ORIENTE 253-B No. 12	AGRICOLA ORIENTAL	PODA	SUAC
317	45986	CHIMALPOPOCA No. 80	BARRIO ZAPOTLA	PODA	SUAC
318	45986	PRIMER RETORNO SUR 12- B No. 38	AGRICOLA ORIENTAL	PODA	SUAC
319	45986	SEGUNDO RETORNO SUR 12- B No. 12	AGRICOLA ORIENTAL	PODA	SUAC
320	45986	TERCER RETORNO DE SUR 12-B No. 50	AGRICOLA ORIENTAL	PODA	SUAC



CIUDAD DE MÉXICO
CAPITAL DE LA TRANSFORMACIÓN



SUBDIRECCIÓN DE EVALUACIÓN
Y SEGUIMIENTO DE PROGRAMAS DE SERVICIOS URBANOS

321	45986	SEGUNDO RETORNO SUR 12- B No. 36	AGRICOLA ORIENTAL	PODA	SUAC
322	45986	PRIMER RETORNO SUR 12- B No. 34	AGRICOLA ORIENTAL	PODA	SUAC
323	45986	PRIMER RETORNO SUR 12- B No. 43	AGRICOLA ORIENTAL	PODA	SUAC
324	45986	PLAYA COPACABANA No. 17	REFORMA IZTACCIHUATL	PODA	SUAC
325	45986	AV. MEXICO No. 74	PANTITLAN	PODA	SUAC
326	45986	PLAYA COPACABANA No. 167	MILITAR MARTE	PODA	SUAC
327	45986	SUR 115 No. 2165	JUVENTINO ROSAS	PODA	SUAC
328	45986	FRANCISCO I. MADERO No. 130	BARRIO SAN MIGUEL	PODA	SUAC
329	45986	FRANCISCO I. MADERO No. 130	BARRIO SAN MIGUEL	PODA	SUAC
330	45986	SUR 113 No. 32	JUVENTINO ROSAS	PODA	SUAC
331	45986	TERCER RETORNO SUR 12- B No. 36 Y 37	AGRICOLA ORIENTAL	PODA	SUAC
332	45987	CALLE 1 No. 141	PANTITLAN	PODA	SUAC
333	45987	CENTENO No. 346	GRANJAS MEXICO	PODA	SUAC
334	45987	ORIENTE 249 No. 258	AGRICOLA ORIENTAL	PODA	SUAC



CIUDAD DE MÉXICO
CAPITAL DE LA TRANSFORMACIÓN



SUBDIRECCIÓN DE EVALUACIÓN
Y SEGUIMIENTO DE PROGRAMAS DE SERVICIOS URBANOS

335	45987	CALLE 1 No. 141	PANTITLAN	PODA	SUAC
336	45987	AV. NORTE S/N	PANTITLAN	PODA	SUAC
337	45987	AGUAMIEL No. 20	U. H. INFONAVIT IZTACALCO	PODA	SUAC
338	45987	ORIENTE 229 No. 121	AGRICOLA ORIENTAL	PODA	SUAC
339	45987	GENERAL JULIO GARCIA No. 4	BARRIO SAN MIGUEL	PODA	SUAC
340	45986	CALLE 6 No. 31 EDIF- PUEBLA 303	AGRICOLA PANTITLAN	PODA	SUAC
341	45988	AGRICULTORES No. 46//JUAREZ NO. 44, SANTA CRUZ NO. 32, 18, 19-B, 35, 17, SANTA CRUZ; AGRICULTORES NO. 13, 10, 47, 31, 10, 8, 56, 49, 63, 51, 59, 72, 78, 67, 80, 71, 19, 51, AGRICULTORES	BARRIO SANTA CRUZ	PODA	SUAC
342	45988	ORIENTE 253 No. UNIDAD F1 INT. CASA 94	AGRICOLA ORIENTAL	PODA	SUAC
343	45988	FRANCISCO I. MADERO No. 28	BARRIO SAN MIGUEL	PODA	SUAC
344	45988	ESTUDIOS CHURUBUSCO No. 12 y NO. 23 y 24	JARDINES TECMA	PODA	SUAC
345	45988	PLAYA LANGOSTA No. 263	REFORMA IZTACIHUATL	PODA	SUAC
346	45988	POPOLACA No. 49	CARLOS ZAPATA VELA	PODA	SUAC



CIUDAD DE MÉXICO
CAPITAL DE LA TRANSFORMACIÓN



SUBDIRECCIÓN DE EVALUACIÓN
Y SEGUIMIENTO DE PROGRAMAS DE SERVICIOS URBANOS

347	45988	ORIENTE 247 No. 18	AGRICOLA ORIENTAL	PODA	SUAC
348	45988	ORIENTE 227 No. 84	AGRICOLA ORIENTAL	PODA	SUAC
349	45988	AV. UNION No. 325	PANTITLAN	PODA	SUAC
350	45988	SUR 10 No. 12	AGRICOLA ORIENTAL	PODA	SUAC
351	45988	AV. UNION No. 345	PANTITLAN	PODA	SUAC
352	45988	ORIENTE 102 No. 2402	GRABRIEL RAMOS MILLAN	PODA	SUAC
353	45989	TLACOTAL "F" No. 2519	RAMOS MILLAN TLACOTAL	PODA	SUAC
354	45989	ORIENTE 100-A No. 2452	GABRIEL RAMOS MILLAN	PODA	SUAC
355	45992	ARENAL No. 1	U. H. INFONAVIT IZTACALCO	PODA	SUAC
356	45992	ALDAMA No. 48	BARRIO SANTIAGO	PODA	SUAC
357	45992	CALLE 14 MZ. 23 LT. 14	EL RODEO	PODA	SUAC
358	45992	SUR 26 No. 54	AGRICOLA ORIENTAL	PODA	SUAC
359	45993	SUR 20 No. 348	AGRICOLA ORIENTAL	PODA	SUAC
360	45993	PIEDRA VERDE No. 8	U. H. INFONAVIT IZTACALCO	PODA	SUAC



CIUDAD DE MÉXICO
CAPITAL DE LA TRANSFORMACIÓN



SUBDIRECCIÓN DE EVALUACIÓN
Y SEGUIMIENTO DE PROGRAMAS DE SERVICIOS URBANOS

361	45993	ORIENTE 259 No. 287	AGRICOLA ORIENTAL	PODA	SUAC
362	45993	ORIENTE 243-A No. 205	AGRICOLA ORIENTAL	PODA	SUAC
363	45993	PLAYA CUYUTLAN No. 266	BARRIO SANTIAGO SUR	PODA	SUAC
364	45994	PLAYA REGATAS No. 408	MILITAR MARTE	PODA	SUAC
365	45994	GUILLERMO PRIETO MZ. 3 INT 17	CAMPAMENTO 2 DE OCTUBRE	PODA	SUAC
366	45994	CALLE 3 No. 95	PANTITLAN	PODA	SUAC
367	45995	ORIENTE 251-A No. 66	AGRICOLA ORIENTAL	PODA	SUAC
368	45999	SUR 12 S/D	AGRICOLA ORIENTAL	PODA	SUAC
369	45999	ORIENTE 231 No. 40	AGRICOLA ORIENTAL	PODA	SUAC
370	45999	ORIENTE 235-B No. 80	AGRICOLA ORIENTAL	PODA	SUAC
371	45999	ORIENTE 102 No. 3003	RAMOS MILLAN BRAMADERO	PODA	SUAC
372	45999	ORIENTE 233-A No. 28	AGRICOLA ORIENTAL	PODA	SUAC
373	45999	SUR 20 No. 210	AGRICOLA ORIENTAL	PODA	SUAC
374		TEQUESQUITE No. 20 B	INFONAVIT IZTACALCO	PODA	SUAC



CIUDAD DE MÉXICO
CAPITAL DE LA TRANSFORMACIÓN



**SUBDIRECCIÓN DE EVALUACIÓN
Y SEGUIMIENTO DE PROGRAMAS DE SERVICIOS URBANOS**

375	46000	PRIVADA 5 DE MAYO No. 280	PANTITLAN	PODA	SUAC
376	46000	SEBASTIAN LERDO DE TEJADA No. 162	CAMPAMENTO 2 DE OCTUBRE	PODA	SUAC
377	46000	RETORNO 2 SUR 12-C No. 17	AGRICOLA ORIENTAL	PODA	SUAC
378	46001	ORIENTE 239-A No. 104	AGRICOLA ORIENTAL	PODA	SUAC
379	46001	AV. ANDRES MOLINA ENRIQUEZ No. 349	BARRIO SAN PEDRO	PODA	SUAC
380	46001	AV. RIO CHURUBUSCO S/N A UN COSTADO DE AURRERA	U. H. INFONAVIT IZTACALCO	PODA	SUAC
381	46002	SUR 20 No. 210	AGRICOLA ORIENTAL	PODA	SUAC
382	46002	CALLE CINCO No. 73	PANTITLAN	PODA	SUAC
383	46003	RETORNO 2 SUR 12-C No. 17	AGRICOLA ORIENTAL	PODA	SUAC
384	45993	SEGUNDA CERRADA DE ROBERTO KOCH No. 35	INPI PICOS	PODA	SUAC
385	46000	CHINAMPAS No. 12	INFONAVIT IZTACALCO	PODA	SUAC
386	46002	SUR 20 No. 616	AGRICOLA ORIENTAL	PODA	SUAC
387	46002	CALZADA DE LA VIGA No, 521	SANTA ANITA	PODA	SUAC
388	46002	AV. IZTACALCO No. 21	AGRICOLA PANTITLAN	PODA	SUAC



CIUDAD DE MÉXICO
CAPITAL DE LA TRANSFORMACIÓN



**SUBDIRECCIÓN DE EVALUACIÓN
Y SEGUIMIENTO DE PROGRAMAS DE SERVICIOS URBANOS**

389	46003	SAN ISIDRO No. 31	BARRIO SAN MIGUEL	PODA	SUAC
390	46003	CORUÑA No. 327	NUEVA SANTA ANITA	PODA	SUAC
391	46003	SABINOS S/N	SANTA ANITA	PODA	SUAC
392	46003	CALLE 14 S/D	EL RODEO	PODA	SUAC
393	46006	CENTENO No. 874	GRANJAS MEXICO	PODA	SUAC
394	46006	CARLOS JUAN FINLAY No. 9	IMPI PICOS	PODA	SUAC
395	46006	ORIENTE 231 No. 40	AGRICOLA ORIENTAL	PODA	SUAC
396	46006	CALLE CUATRO No. 165	PANTITLAN	PODA	SUAC
397	46006	ORIENTE 245-A No. 132	AGRICOLA ORIENTAL	PODA	SUAC
398	46007	RETORNO 2 SUR 12-C No. 17	AGRICOLA ORIENTAL	PODA	SUAC
399	46007	MIGUEL GARCIA S/N	CAMPAMENTO 2 DE OCTUBRE	PODA	SUAC
400	46007	PRIVADA AMALIA No. 4	PANTITLAN	PODA	SUAC
401	46007	SUR 117-A S/N	JUVENTINO ROSAS	PODA	SUAC
402	46008	SUR 157 No. 1504	AMPLIACION RAMOS MILLAN	PODA	SUAC
403	46008	NICETO DE ZAMACOIS S/N	VIADUCTO PIEDAD	PODA	SUAC

Edificio B, planta baja,
Av. Río Churubusco esq. Av. Té
col. Gabriel Ramos Millán
5556543333 ext 2088



2026
AÑO MUNDIALISTA



CIUDAD DE MÉXICO
CAPITAL DE LA TRANSFORMACIÓN



**SUBDIRECCIÓN DE EVALUACIÓN
Y SEGUIMIENTO DE PROGRAMAS DE SERVICIOS URBANOS**

404	46008	BREA No. 241	GRANJAS MEXICO	PODA	SUAC
405	46008	PRIVADA MICHOACAN S/N	PANTITLAN	PODA	SUAC
406	46008	PLAYA MIRAMAR No. 534	REFORMA IZTACIHUATL	PODA	SUAC
407	46008	ORIENTE 239-A No. 104	AGRICOLA ORIENTAL	PODA	SUAC
408	46009	EMILIANO ZAPATA No. 141	SANTA ANITA	PODA	SUAC
409	46009	PLAYA ROQUETA No. 233	MILITAR MARTE	PODA	SUAC
410	46010	1A. CDA. ORIENTE 245 No. 9	AGRICOLA ORIENTAL	PODA	SUAC
411	46010	RETORNO 2 SUR 12-C No. 17	AGRICOLA ORIENTAL	PODA	SUAC
412	46010	ALAMOS No. 110	AGRICOLA ORIENTAL	PODA	SUAC
413	46013	ORIENTE 237 No. 435	AGRICOLA ORIENTAL	PODA	SUAC
414	46013	ORIENTE 233 No. 29	AGRICOLA ORIENTAL	PODA	SUAC
415	46013	CORUÑA No. 286	VIADUCTO PIEDAD	PODA	SUAC
416	46013	ORIENTE 108 No. 2302	GABRIEL RAMOS MILLAN	PODA	SUAC
417	46014	ORIENTE 102 No. 2303	RAMOS MILLAN BRAMADERO	PODA	SUAC
418	46017	PLAYA TECOLUTLA No. 517	MILITAR MARTE	PODA	SUAC

Edificio B, planta baja,
Av. Río Churubusco esq. Av. Té
col. Gabriel Ramos Millán
5556543333 ext 2088





CIUDAD DE MÉXICO
CAPITAL DE LA TRANSFORMACIÓN



**SUBDIRECCIÓN DE EVALUACIÓN
Y SEGUIMIENTO DE PROGRAMAS DE SERVICIOS URBANOS**

419	46017	PLAYA MIRAMAR No. 534	REFORMA IZTACCIHUATL	PODA	SUAC
				TOTAL PODAS	419

UNIDAD DEPARTAMENTAL DE ALUMBRADO PÚBLICO

N°	ORDEN DE TRABAJO		UBICACIÓN				TIPO DE SERVICIO			
	TIPO	SUAC	CALLE	NUMERO	ENTRE CALLE 1	COLONIA	CAM-BIO LUMI-NARIO	CAM B IO REF LEC-TOR	CAM-BIO FOTO-CELDA	RECONE-XIÓN
1	9	020126-3858342	ORIENTE 243-C	SIN DATO	SIN DATO	AGRÍCOLA ORIENTAL CENTRO	0	0	1	0
2	17	040126-3880427	ORIENTE 229	SIN DATO	SUR 16	AGRICOLA ORIENTAL PONIENTE	0	0	1	0
3	3121	041225-3817991	3RA. CDA. DE AVENA	SIN DATO	GOMA	GRANJAS MÉXICO PONIENTE	0	0	1	0
4	3127	071225-3822440	PRIV. 5 DE CAFETAL	11	GOMA	GRANJAS MÉXICO PONIENTE	0	0	1	0
5	18	080126-387128	ORIENTE 255-A	60	SIN DATO	AGRÍCOLA ORIENTAL ORIENTE	0	0	0	1
6	3141	091225-3826129	GIRASOL	SIN DATO	RAIZ DE AGUA	U. H. INFONAVIT IZTACALCO	0	0	1	0
7	3140	091225-3826145	SAUCE DE AGUA	34	SIN DATO	U. H. INFONAVIT IZTACALCO	0	0	1	0
8	3139	101225-3827640	AV. SANTIAGO	169	SIN DATO	BARRIO SAN PEDRO	0	0	0	1
9	3154	111225-3831194	LITORAL	SIN DATO	PEYOTE	U. H. INFONAVIT IZTACALCO	0	0	1	0
10	3153	111225-3831426	PLAYA OLA VERDE	382	PLAYA ROQUETA	REFORMA IZTACCIHUATL NORTE	0	0	0	6

Edificio B, planta baja,
Av. Río Churubusco esq. Av. Té
col. Gabriel Ramos Millán
5556543333 ext 2088



2026
año de
Margarita
Maza



2026
AÑO MUNDIALISTA



CIUDAD DE MÉXICO
CAPITAL DE LA TRANSFORMACIÓN



SUBDIRECCIÓN DE EVALUACIÓN
Y SEGUIMIENTO DE PROGRAMAS DE SERVICIOS URBANOS

11	3175	171225-3841156	MARIANO ABASOLO	16	CAJON. ASCENCI O GARCIA	BARRIO SANTIAGO NORTE	0	0	1	0
12	3176	171225-3841272	ORIENTE 225	100	SUR 4	AGRICOLA ORIENTAL PONIENTE	0	0	0	1
13	3177	181225-3842188	CALZ. SANTA ANITA	325	AHUIZOT L	NUEVA SANTA ANITA	0	0	1	0
14	3180	181225-3842830	PLAYA CANCUN	SIN DATO	PLAYA ICACOS	BARRIO SANTIAGO SUR	0	0	0	1
15	3179	191225-3843660	2DA. CDA. DE AÑIL	SIN DATO	BRE	GRANJAS MÉXICO PONIENTE	0	0	0	3
16	3036	251120-3786358	PLAYA CARABALI	SIN DATO	PLAYA BORREG O	REFORMA IZTACCIHUAT L NORTE	0	0	1	1
17	3038	251121-3789282	PLAYA CARABALI	28	PLAYA CORTES	MILITAR MARTE	0	0	1	1
18	3037-1	251121-3790971	ORIENTE 255	10	SUR 2	AGRICOLA ORIENTAL PONIENTE	1	0	0	0
19	3037-2	251121-3790971	ORIENTE 255	SIN DATO	SUR 2	AGRICOLA ORIENTAL PONIENTE	0	0	0	0
20	3037-3	251121-3790971	ORIENTE 255	16	SUR 2	AGRICOLA ORIENTAL PONIENTE	0	0	0	0
21	3089	251125-2806914	PLAYA MIRADOR	442	ANDADO R NORTE	MILITAR MARTE	0	0	0	10
22	3091	251128-3806934	PLAYA MIRAMAR	434	ANDADO R NORTE	MILITAR MARTE	0	0	0	2
23	3097	251130-3809848	SUR 8	SIN DATO	ORIENTE 229	AGRICOLA ORIENTAL PONIENTE	0	0	1	0
24	3119	251203-3816977	SUR 6	SIN DATO	ESQ. ORIENTE 225	AGRICOLA ORIENTAL PONIENTE	0	0	0	1
25	3163	251216-3837836	PLAYA MIRADOR	434	PALYA ROQUET A	MILITAR MARTE	0	0	1	1
26	3162	251216-3837900	PLAYA CARABALI	23	PLAYA CORTES	REFORMA IZTACCIHUAT L NORTE	0	0	1	1
27	3161	251219-3837861	PLAYA MOCAMBO	403	PLAYA CARABAL I	REFORMA IZTACCIHUAT L NORTE	0	0	0	0

Edificio B, planta baja,
Av. Río Churubusco esq. Av. Té
col. Gabriel Ramos Millán
5556543333 ext 2088



2026
año de
Margarita
Maza



2026
AÑO MUNDIALISTA



CIUDAD DE MÉXICO
CAPITAL DE LA TRANSFORMACIÓN



SUBDIRECCIÓN DE EVALUACIÓN
Y SEGUIMIENTO DE PROGRAMAS DE SERVICIOS URBANOS

28	4	251230-3854372	ORIENTE 245-A	SIN DATO	SUR 12	AGRÍCOLA ORIENTAL CENTRO	0	0	0	1
29	3	251230-3854375	ORIENTE 245-A	113	SUR 12	AGRÍCOLA ORIENTAL CENTRO	0	0	0	1
30	14	260101-3856692	ORIENTE 239-B	SIN DATO	SUR 20	AGRICOLA ORIENTAL PONIENTE	0	0	1	0
31	2975	SIN DATO	CANELA	129	RESINA	GRANJAS MÉXICO ORIENTE	1	0	1	0
32	2975	SIN DATO	CANELA	484	RESINA	GRANJAS MÉXICO ORIENTE	1	0	1	0
33	2975	SIN DATO	CANELA	479	RESINA	GRANJAS MÉXICO ORIENTE	1	0	1	0
34	2975	SIN DATO	RESINA	SIN DATO	CIRCUIT O RÍO CHURUB USCO	GRANJAS MÉXICO ORIENTE	1	0	1	0
35	2975	SIN DATO	CANELA	469	RESINA	GRANJAS MÉXICO ORIENTE	1	0	1	0
36	2975	SIN DATO	CANELA	444	RESINA	GRANJAS MÉXICO ORIENTE	1	0	1	0
37	2975	SIN DATO	CANELA	445	RESINA	GRANJAS MÉXICO ORIENTE	1	0	1	0
38	2975	SIN DATO	CANELA	SIN DATO	ESQ. CIRCUIT O RÍO CHURUB USCO	GRANJAS MÉXICO ORIENTE	1	0	1	0
39	2975	SIN DATO	CENTENO	985	AÑIL	GRANJAS MÉXICO ORIENTE	1	0	1	0
40	2975	SIN DATO	CENTNO	981	AÑIL	GRANJAS MÉXICO ORIENTE	1	0	1	0
41	2975	SIN DATO	VAINILLA	472	CANELA	GRANJAS MÉXICO ORIENTE	1	0	1	0
42	2975	SIN DATO	CJON. VAINILLA	SIN DATO	VANELA	GRANJAS MÉXICO ORIENTE	1	0	1	0
43	2975	SIN DATO	VAINILLA	473	CANELA	GRANJAS MÉXICO ORIENTE	1	0	1	0





CIUDAD DE MÉXICO
CAPITAL DE LA TRANSFORMACIÓN



SUBDIRECCIÓN DE EVALUACIÓN
Y SEGUIMIENTO DE PROGRAMAS DE SERVICIOS URBANOS

44	2975	SIN DATO	VAINILLA	462	CANELA	GRANJAS MÉXICO ORIENTE	1	0	1	0
45	DIREC TA-1	SIN DATO	ORIENTE 245	SIN DATO	ESQ. SUR 16	AGRÍCOLA ORIENTAL	0	0	0	1
46	DIREC TA-2	SIN DATO	TEZONTLE	SIN DATO	ESQ. POPOLOCA	LIC. CARLOS ZAPATA VELA	0	0	0	1
47	2975-1	SIN DATO	CANELA	452	RESINA	GRANJAS MÉXICO ORIENTE	1	0	1	0
48	2975-2	SIN DATO	CANELA	448	RESINA	GRANJAS MÉXICO ORIENTE	1	0	1	0
49	2975-3	SIN DATO	CANELA	425	RESINA	GRANJAS MÉXICO ORIENTE	1	0	1	0
50	2975-4	SIN DATO	CAFETAL	431	RESINA	GRANJAS MÉXICO ORIENTE	1	0	1	0
51	2975-5	SIN DATO	CAFETAL	SIN DATO	ESQ. RESINA	GRANJAS MÉXICO ORIENTE	1	0	1	0
52	DIREC TA-7	SIN DATO	OTE 237	SIN DATO	SUR 4	AGRÍCOLA ORIENTAL CENTRO	0	0	0	2
53	DIREC TA-8	SIN DATO	CJON. DE MINA	SIN DATO	ESQ. CALZ. DE LA VIGA	BARRIO SAN FRANCISCO XICALTONGO	0	0	0	0
54	2905-1	SIN DATO	SUR 111	2509	ORIENTE 100	TLACOTAL RAMOS MILLÁN	0	0	0	1
55	2905-2	SIN DATO	ORIENTE 100	SIN DATO	ESQ. SUR 111	TLACOTAL RAMOS MILLÁN	0	0	0	1
56	2905-3	SIN DATO	SUR 111	SIN DATO	ESQ. OTE 100	TLACOTAL RAMOS MILLÁN	0	0	0	1
57	2943	SIN DATO	CHIMALPO POCA	15	ESQ. AV. DEL RECREO	BARRIO ZAPOTLA	0	0	0	1
58	2915	SIN DATO	AND. JUAN CARBONERO	116	OTE. 106	CUCHILLA RAMOS MILLÁN	0	0	0	1
59	DIREC TA-14	SIN DATO	CAFETAL	SIN DATO	BREA	GRANJAS MÉXICO PONIENTE	0	0	0	2
60	DIREC TA-17	SIN DATO	OTE. 109	SIN DATO	ESQ. AV. DEL RECREO	JUVENTINO ROSAS	0	0	0	2





CIUDAD DE MÉXICO
CAPITAL DE LA TRANSFORMACIÓN



SUBDIRECCIÓN DE EVALUACIÓN
Y SEGUIMIENTO DE PROGRAMAS DE SERVICIOS URBANOS

61	DIREC TA-19	SIN DATO	EXPLANAD A DE LA ALCALDÍA	SIN DATO	AV. TÉ	GABRIEL RAMOS MILLÁN BRAMADERO	0	5	0	0
62	DIREC TA-21	SIN DATO	SAN FRANCISC O XICALTON GO	14	CALZ. DE LA VIGA	BARRIO SAN FRANCISCO XICALTONGO	0	0	0	1
63	DIREC TA-23	SIN DATO	CHICLE	SIN DATO	CANELA	GRANJAS MÉXICO PONIENTE	0	0	0	2
64	DIREC TA-24	SIN DATO	SALÓN DE LOS ESPEJOS	SIN DATO	SIN DATO	LA CRUZ COYUYA	0	0	0	0
65	DIREC TA-28	SIN DATO	ORIENTE 110	3315	SUR 183	GABRIEL RAMOS MILLÁN BRAMADERO	0	0	0	0
66	DIREC TA-29	SIN DATO	ORIENTE 233-A	SIN DATO	SUR 16	AGRÍCOLA ORIENTAL PONIENTE	0	0	0	0
67	DIREC TA-30	SIN DATO	ANIS	SIN DATO	TRIGO	EX EJIDOS DE LA MAGDALENA MIXIUHCA	0	0	0	0
68	DIREC TA-33	SIN DATO	ELZARRAR AS	30	CALLE 6	PANTITLÁN CENTRO	0	0	0	1
69	DIREC TA-35	SIN DATO	SAN ISIDRO	39	PASCUAL OROZCO	BARRIO SAN MIGUEL	0	0	0	1
70	DIREC TA-36	SIN DATO	SUR 101	SIN DATO	ESQ. CUAUHT EMOS	BARRIO SAN MIGUEL	0	0	0	1
71	2904	SIN DATO	SUR 113	2271	OTE. 110	JUVENTINO ROSAS	0	0	0	0
72	3146	SIN DATO	SUR 171	1716	OTE. 114	GABRIEL RAMOS MILLÁN BRAMADERO	1	0	1	0
73	DIREC TA-38	SIN DATO	RESINA	SIN DATO	ESQ. CANELA	GRANJAS MÉXICO ORIENTE	0	0	0	0
74	DIREC TA-39	SIN DATO	AV. DEL RECREO	SIN DATO	SUR 109- A	JUVENTINO ROSAS	0	0	0	3
75	2975-1	SIN DATO	CAFETAL	538	CIRCUIT O RÍO CHURUB USCO	GRANJAS MÉXICO ORIENTE	1	0	1	0
76	2975-2	SIN DATO	CAFETAL	546	CIRCUIT O RÍO	GRANJAS MÉXICO ORIENTE	1	0	1	0

Edificio B, planta baja,
Av. Río Churubusco esq. Av. Té
col. Gabriel Ramos Millán
5556543333 ext 2088



2026
año de
Margarita
Maza



2026
AÑO MUNDIALISTA



CIUDAD DE MÉXICO
CAPITAL DE LA TRANSFORMACIÓN



SUBDIRECCIÓN DE EVALUACIÓN
Y SEGUIMIENTO DE PROGRAMAS DE SERVICIOS URBANOS

					CHURUBUSCO					
77	2975-3	SIN DATO	CAFETAL	554	CIRCUIT O RÍO CHURUBUSCO	GRANJAS MÉXICO ORIENTE	1	0	1	0
78	2975-4	SIN DATO	CAFETAL	666	CIRCUIT O RÍO CHURUBUSCO	GRANJAS MÉXICO ORIENTE	1	0	1	0
79	2975-5	SIN DATO	CAFETAL	594	CIRCUIT O RÍO CHURUBUSCO	GRANJAS MÉXICO ORIENTE	1	0	1	0
80	DIREC TA-42	SIN DATO	SUR 111-A	2199	OTE. 110	JUVENTINO ROSAS	0	0	0	1
81	DIREC TA-43	SIN DATO	SUR 171	1704	OTE. 114	GABRIEL RAMOS MILLÁN BRAMADERO	0	0	0	1
82	DIREC TA-44	SIN DATO	TEPETATE	SIN DATO	PEYOTE	UNIDAD HABITACIONAL INFONAVIT IZTACALCO	0	0	0	1
83	DIREC TA-45	SIN DATO	LA NACIONAL	6	CANAL DE TEZONTLE	JARDINES TECMA	0	0	0	1
84	DIREC TA-46	SIN DATO	SUR 12	77	OTE. 229	AGRÍCOLA ORIENTAL PONIENTE	0	0	0	1
85	DIREC TA-48	SIN DATO	CAFETAL	SIN DATO	BREA	GRANJAS MÉXICO PONIENTE	0	0	0	2
86	2777	SIN DATO	AV. DEL RECREO	4	PASCUAL OROZCO	BARRIO LOS REYES	0	0	0	1
87	3137	SIN DATO	CHIMALPOPOCA	23	ESQ. AV. DEL RECREO	BARRIO ZAPOTLA	0	0	0	1
88	DIREC TA-52	SIN DATO	RTNO. 1 SUR 18-A	SIN DATO	SUR 16	AGRÍCOLA ORIENTAL	0	0	0	2
89	DIREC TA-55	SIN DATO	VARIAS UBICACIONES	SIN DATO	SIN DATO	GABRIEL RAMOS MILLÁN BRAMADERO	0	0	0	0
90	DIREC TA-56	SIN DATO	FERIA DEL JUGUETE	SIN DATO	AÑIL	GRANJAS MÉXICO PONIENTE	0	0	0	1



CIUDAD DE MÉXICO
CAPITAL DE LA TRANSFORMACIÓN



**SUBDIRECCIÓN DE EVALUACIÓN
Y SEGUIMIENTO DE PROGRAMAS DE SERVICIOS URBANOS**

91	DIREC TA-57	SIN DATO	FERIA DEL JUGUETE	SIN DATO	AÑIL	GRANJAS MÉXICO PONIENTE	0	0	0	1
92	DIREC TA-60	SIN DATO	FERIA DEL JUGUETE	SIN DATO	AÑIL	GRANJAS MÉXICO PONIENTE	0	0	0	1
93	DIREC TA-61	SIN DATO	FERIA DEL JUGUETE	SIN DATO	AÑIL	GRANJAS MÉXICO PONIENTE	0	0	0	1
94	DIREC TA-62	SIN DATO	VARIAS UBICACIONES	SIN DATO	SIN DATO	BARRIO SAN MIGUEL	0	0	0	0
95	3205-1	SIN DATO	SUR 26	SIN DATO	ESQ. OTE247- C	AGRÍCOLA ORIENTAL CENTRO	0	0	0	0
96	3205-2	SIN DATO	OTE. 247-C	SIN DATO	ESQ. SUR 26	AGRÍCOLA ORIENTAL CENTRO	0	0	0	0
97	3205-3	SIN DATO	SUR 26	35	OTE. 247- C	AGRÍCOLA ORIENTAL CENTRO	0	0	0	0
98	3205-4	SIN DATO	OTE. 247-B	SIN DATO	ESQ. SUR 26	AGRÍCOLA ORIENTAL CENTRO	0	0	0	0
99	2775	SIN DATO	LOS REYES	88	JUAN N. MIRAFUE NTES	BARRIO LOS REYES	0	0	0	3
100	2771-1	SIN DATO	ANASTASI O BUSTAME NTE	26	ESQ. CJON. LICEAGA	BARRIO LOS REYES	0	0	0	0
101	2771-2	SIN DATO	ANASTASI O BUSTAME NTE	28	CJON. LICEAGA	BARRIO LOS REYES	0	0	0	1
102	2771-3	SIN DATO	CJON. DE LICEAGA	SIN DATO	ESQ. ANASTAS IO BUSTAM ENTE	BARRIO LOS REYES	0	0	0	1
103	DIREC TA-70	SIN DATO	PLAYA MANZANIL LO	398	PLAYA ROQUET A	REFORMA IZTACCIHUAT L NORTE	0	0	0	2
104	DIREC TA-87	SIN DATO	ORIENTE 249-C	23	SUR 16	AGRÍCOLA ORIENTAL CENTRO	0	0	0	1
105	DIREC TA-90	SIN DATO	AV. TEXCOCO	SIN DATO	CALLE 4	AGRÍCOLA PANTITLÁN	0	0	0	2





CIUDAD DE MÉXICO
CAPITAL DE LA TRANSFORMACIÓN



SUBDIRECCIÓN DE EVALUACIÓN
Y SEGUIMIENTO DE PROGRAMAS DE SERVICIOS URBANOS

106	DIREC TA-91	SIN DATO	PRIMERO DE MAYO	SIN DATO	16 DE SEPTIEM BRE	LA CRUZ COYUYA	0	0	0	2
107	DIREC TA-92	SIN DATO	CAFETAL	SIN DATO	RESINA	GRANJAS MÉXICO ORIENTE	0	0	0	1
108	DIREC TA- 106	SIN DATO	ESTUDIOS CLASA	SIN DATO	TECNICO S Y MANUAL ES	JARDINES TECMA	0	0	0	2
109	DIREC TA- 107	SIN DATO	SUR 12	SIN DATO	ESQ. OTE 245-A	AGRÍCOLA ORIENTAL CENTRO	0	0	0	1
110	DIREC TA- 108	SIN DATO	SUR 187	112	OTE 106	GABRIEL RAMOS MILLÁN	0	0	0	1
111	DIREC TA- 109	SIN DATO	RESINA	600	CAFETAL	GRANJAS MÉXICO ORIENTE	0	0	0	2
112	DIREC TA- 120	SIN DATO	AV. IZTACALC O	SIN DATO	CALLE 3	AGRÍCOLA PANTITLÁN	0	0	0	3
112	DIREC TA- 121	SIN DATO	CENTENO	SIN DATO	CHICLE	GRANJAS MÉXICO PONIENTE	0	0	0	1
113	DIREC TA- 123	SIN DATO	SUR 109	SIN DATO	ESQ. AV. DEL RECRO	TLAZINTLA	0	0	0	1
114	DIREC TA 125	SIN DATO	VARIAS UBICACIO NES	SIN DATO	SIN DATO	JUVENTINO ROSAS	0	0	0	0
115	DIREC TA 137	SIN DATO	ORIENTE 247-A	SIN DATO	SUR 20	AGRICOLA ORIENTAL CENTRO	0	0	0	1
116	DIREC TA 138	SIN DATO	ORIENTE 243-C	209, 217	SUR 20	AGRICOLA ORIENTAL PONIENTE	0	0	0	2
117	DIREC TA 140	SIN DATO	PEYOTE	SIN DATO	MARINA	U. H. INFONAVIT IZTACALCO	0	0	0	1
118	DIREC TA 141	SIN DATO	SUR 113-A	1655	ORIENTE 110	JUVENTINO ROSAS	0	0	0	1
119	DIREC TA 153	SIN DATO	SUR 187	108	ORIENTE 106	GABRIEL RAMOS MILLÁN	0	0	0	1
120	DIREC TA 154	SIN DATO	ORIENTE 100-A	9	AV. TEZONTL E	TLAZINTLA	0	0	0	1





CIUDAD DE MÉXICO
CAPITAL DE LA TRANSFORMACIÓN



**SUBDIRECCIÓN DE EVALUACIÓN
Y SEGUIMIENTO DE PROGRAMAS DE SERVICIOS URBANOS**

121	DIRECTA 155	SIN DATO	SUR 113-B	2185	ORIENTE 116	JUVENTINO ROSAS	0	0	0	1
122	DIRECTA 156	SIN DATO	AV. AMACUZA C	SIN DATO	AV. PLUTARCO ELIAS CALLES	BARRIO SAN FRANCISCO XICALTONGO	0	0	0	9
123	DIRECTA 162	SIN DATO	VARIAS UBICACIONES	SIN DATO	SIN DATO	GABRIEL RAMOS MILLÁN BRAMADERO	0	0	0	0
124	3186-1	SIN DATO	PRIMERO DE MAYO	SIN DATO	ESQ. ALVARO OBREGÓN	SANTA ANITA	0	0	0	1
125	3186-2	SIN DATO	ALVARO OBREGÓN	SIN DATO	ESQ. PRIMERO DE MAYO	SANTA ANITA	0	0	0	1
126	3186-3	SIN DATO	CANAL NACIONAL	SIN DATO	ESQ. SABINOS	SANTA ANITA	0	0	0	1
127	3183-1	SIN DATO	PLAYA COPACABANA	183-173	SIN DATO	REFORMA IZTACCIHUATL NORTE	0	0	0	2
128	3183-2	SIN DATO	PLAYA ENCANTADA	741	SIN DATO	REFORMA IZTACCIHUATL NORTE	0	0	1	1
128	3183-3	SIN DATO	PLAYA ENCANTADA	100	SIN DATO	REFORMA IZTACCIHUATL NORTE	0	0	0	1
130	DIRECTA 175	SIN DATO	ORIENTE 249-C	SIN DATO	ESQ. SUR 24	AGRÍCOLA ORIENTAL CENTRO	1	0	0	0
131	DIRECTA 180	SIN DATO	VARIAS UBICACIONES	SIN DATO	SIN DATO	JUVENTINO ROSAS	0	0	0	0
132	2201	SIN DATO	HUAMUCHIL	SIN DATO	AGUAMIEL	U. H. INFONAVIT IZTACALCO	1	0	0	0
133	3014	SIN DATO	SIN DATO	SIN DATO	SIN DATO	BARRIO SANTA CRUZ	0	0	0	13
134	DIRECTA 188	SIN DATO	SUR 113-B	SIN DATO	ESQ. ORIENTE 116	JUVENTINO ROSAS	0	0	0	1
135	DIRECTA 189	SIN DATO	SUR 131	2402	ORIENTE 102	TLACOTAL RAMOS MILLÁN	0	0	0	1
136	DIRECTA 190	SIN DATO	SUR 65-A	2450	CORUÑA	VIADUCTO PIEDAD	0	0	0	1





CIUDAD DE MÉXICO
CAPITAL DE LA TRANSFORMACIÓN



SUBDIRECCIÓN DE EVALUACIÓN
Y SEGUIMIENTO DE PROGRAMAS DE SERVICIOS URBANOS

137	DIRECTA TA 191	SIN DATO	CALLE 4	SIN DATO	ESQ. AV. PUEBLA	PANTITLÁN	0	0	0	1
138	3184-1	SIN DATO	ORIENTE 233	SIN DATO	SIN DATO	AGRÍCOLA ORIENTAL PONIENTE	0	0	3	3
139	3184-2	SIN DATO	SUR 4-C	36	SIN DATO	AGRÍCOLA ORIENTAL PONIENTE	0	0	1	0
140	3184-3	SIN DATO	ORIENTE 229	SIN DATO	ESQ. SUR 14	AGRÍCOLA ORIENTAL PONIENTE	0	0	1	1
141	3185-1	SIN DATO	AV. TEXCOCO	109	SIN DATO	AGRÍCOLA PANTITLÁN	0	0	0	1
142	3185-2	SIN DATO	TERCERA PRIVADA DE PUEBLA	8 Y 10	TLAXCALA	AGRÍCOLA PANTITLÁN	0	0	0	2
143	DIRECTA TA 206	SIN DATO	ORIENTE 102	SIN DATO	ESQ. SUR 157	GABRIEL RAMOS MILLÁN	0	0	0	1
144	DIRECTA TA 207	SIN DATO	IGNACIO MARISCAL	SIN DATO	ESQ. VALENTIN GÓMEZ FARIAS	CAMPAMENTO 2 DE OCTUBRE	0	0	0	1
145	3190	SIN DATO	SUR 105	2414	SUR 105	TLAZINTLA	0	0	1	1
146	2589	SIN DATO	ZAPOTLA	104	LOS REYES	BARRIO ZAPOTLA	0	0	0	1
146	3138	SIN DATO	BERNARDO REBILLA	9	ANASTACIO BUSTAMANTE	BARRIO LOS REYES	0	0	0	2
148	DIRECTA TA 222	SIN DATO	AZAFRAN	888	RESINA	GRANJAS MÉXICO ORIENTE	0	0	0	0
148	3202	SIN DATO	ORIENTE 100	SIN DATO	SIN DATO	TLACOTAL RAMOS MILLÁN	0	0	0	1
150	3207	SIN DATO	AV. JUAN ALVAREZ	170	SIN DATO	CAMPAMENTO 2 DE OCTUBRE	0	0	1	1
151	3206	SIN DATO	SUR 105	244	SIN DATO	TLAZINTLA	0	0	0	2
152	3200	SIN DATO	PLAYA HERMOSA	530	SIN DATO	MILITAR MARTE	0	0	1	0
153	3203-1	SIN DATO	ORIENTE 243-B	6	SIN DATO	AGRÍCOLA ORIENTAL PONIENTE	0	0	1	0





CIUDAD DE MÉXICO
CAPITAL DE LA TRANSFORMACIÓN



SUBDIRECCIÓN DE EVALUACIÓN
Y SEGUIMIENTO DE PROGRAMAS DE SERVICIOS URBANOS

154	3203-2	SIN DATO	ORIENTE 259	5	SIN DATO	AGRÍCOLA ORIENTAL ORIENTE	0	0	0	1
155	3198	SIN DATO	CHIMALPO POCA	67, 71, 83, 87	ESQ. AV. PLUTARCO ELIAS CALLES	BARRIO LOS REYES	0	0	5	5
156	3204-1	SIN DATO	AV. NORTE	SIN DATO	COMUNAL	AGRÍCOLA PANTITLÁN	0	0	0	9
157	3208-2	SIN DATO	CALLE 2	SIN DATO	MARIANO RAMIREZ	AGRÍCOLA PANTITLÁN	0	0	0	20
158	DIRECTA 286	SIN DATO	CALLE 24	22	ORIENTE 217	EL RODEO	0	0	0	1
159	DIRECTA 287	SIN DATO	ORIENTE 245	237	SUR 16	AGRICOLA ORIENTAL CENTRO	0	0	0	1
160	DIRECTA 289	SIN DATO	SUR 165	2309	AV. DEL RECREO	GABRIEL RAMOS MILLÁN	0	0	0	0
161	DIRECTA 290	SIN DATO	AV. 5	SIN DATO	ORIENTE 110	JUVENTINO ROSAS	0	0	0	1
162	DIRECTA 291	SIN DATO	ORIENTE 223	10	SUR 20	AGRICOLA ORIENTAL PONIENTE	0	0	0	1
163	DIRECTA 306	SIN DATO	ORIENTE 108	SIN DATO	ESQ. SUR 139	GABRIEL RAMOS MILLÁN	0	0	0	2
164	DIRECTA 307	SIN DATO	APATLACO	SIN DATO	ESQ. SANTA MARÍA	CAMPAMENTO 2 DE OCTUBRE	0	0	0	2
165	2772	SIN DATO	BUSTAMANTE	36	BERNARDO REVILLA	BARRIO LOS REYES	0	0	1	0
166	3168	SIN DATO	VAINILLA	SIN DATO	CTO. RÍO CHURUBUSCO	GRANJAS MÉXICO ORIENTE	14	0	0	0
167	3171	SIN DATO	AZAFRAN	SIN DATO	CTO. RÍO CHURUBUSCO	GRANJAS MÉXICO ORIENTE	14	0	0	0
168	DIRECTA 311	SIN DATO	VARIAS UBICACIONES	SIN DATO	SIN DATO	MILITAR MARTE	0	0	0	0
169	DIRECTA 317	SIN DATO	ANDADOR NORTE	SIN DATO	SIN DATO	MILITAR MARTE	0	0	0	0
170	DIRECTA 318	SIN DATO	ANDADOR NORTE	SIN DATO	SIN DATO	MILITAR MARTE	0	0	0	0

Edificio B, planta baja,
Av. Río Churubusco esq. Av. Té
col. Gabriel Ramos Millán
5556543333 ext 2088



2026
año de
Margarita
Maza



2026
AÑO MUNDIALISTA



CIUDAD DE MÉXICO
CAPITAL DE LA TRANSFORMACIÓN



SUBDIRECCIÓN DE EVALUACIÓN
Y SEGUIMIENTO DE PROGRAMAS DE SERVICIOS URBANOS

171	DIRECTA 320	SIN DATO	ANDADOR NORTE	SIN DATO	CALZ. DE LA VIGA	MILITAR MARTE	0	0	0	9
172	2	SIN DATO	ESTUDIOS AZTECA	9	CDA. FLORICULTORES	JARDINES TECMA	0	0	1	0
173	21	SIN DATO	PLAYA LANGOSTA	169	SIN DATO	MILITAR MARTE	0	0	0	1
174	8	SIN DATO	PLAYA MOCAMBO	563	PLAYA ENCANTADA	REFORMA IZTACCIHUATL NORTE	0	0	0	1
175	11	SIN DATO	PLAYA HERMOSA	539	PLAYA ENCANTADA	MILITAR MARTE	0	0	0	1
176	3170	SIN DATO	CAFETAL	SIN DATO	CTO. RÍO CHURUBUSCO	GRANJAS MÉXICO ORIENTE	26	0	0	0
177	3169	SIN DATO	CANELA	SIN DATO	RESINA	GRANJAS MÉXICO ORIENTE	22	0	0	0
178	3173	SIN DATO	1RA, 2DA, 4TA Y 5TA. CDA. DE CAFETAL	SIN DATO	CAFETAL	GRANJAS MÉXICO ORIENTE	6	0	0	0
179	3174	SIN DATO	8VA Y 9NA. CDA. DE AZAFRAN	SIN DATO	AZAFRAN	GRANJAS MÉXICO ORIENTE	2	0	0	0
180	3172	SIN DATO	AND. 1,2,3 Y 4 DE CANELA	SIN DATO	CANELA	GRANJAS MÉXICO ORIENTE	8	0	0	0
181	DIRECTA 336	SIN DATO	ANDADOR NORTE	SIN DATO	CALZ. DE LA VIGA	MILITAR MARTE	0	0	0	3
182	DIRECTA 345	SIN DATO	JUANA DE ARCO	SIN DATO	ESQ. TIZOC	BARRIO SAN PEDRO	0	0	0	1
183	13	SIN DATO	AV. JUAN ALVAREZ	SIN DATO	ESQ. FRANCISCO GUERRERO	CAMPAMENTO 2 DE OCTUBRE	0	0	0	5
184	DIRECTA 346	SIN DATO	SUR 157	1910	ORIENTE 110	GABRIEL RAMOS MILLÁN BRAMADERO	0	0	0	1
185	DIRECTA 348	SIN DATO	CJON. MORELOS	30	SIN DATO	BARRIO SAN FRANCISCO XICALTONGO	0	0	0	1
186	6	SIN DATO	AMACUZA C	228	PLAYA NIZUC	BARRIO SANTA CRUZ	0	0	0	0





CIUDAD DE MÉXICO
CAPITAL DE LA TRANSFORMACIÓN



SUBDIRECCIÓN DE EVALUACIÓN
Y SEGUIMIENTO DE PROGRAMAS DE SERVICIOS URBANOS

187	7	SIN DATO	ANDADOR SUR	SIN DATO	ESQ. PLAYA LAMBUSCO	MILITAR MARTE	0	0	0	0
188	15	SIN DATO	PRIV. ADELITA	34	SIN DATO	PANTITLÁN	0	0	0	0
189	27	SIN DATO	OREINTE 245-D	186	SIN DATO	AGRÍCOLA ORIENTAL	0	0	0	0
190	24	SIN DATO	SUR 14-C	46	SIN DATO	AGRÍCOLA ORIENTAL	0	0	2	1
191	26	SIN DATO	ORIENTE 255-A	12	SIN DATO	AGRÍCOLA ORIENTAL	0	0	0	1
192	16	SIN DATO	CALLE 6	SIN DATO	ESQ. CALZ. IGNACIO ZARAGOZA	PANTITLÁN	0	0	0	0
193	20	SIN DATO	AVENA	199	SIN DATO	GRANJAS MÉXICO ORIENTE	0	0	1	0
194	18	SIN DATO	AZAFRAN	244	SIN DATO	GRANJAS MÉXICO ORIENTE	0	0	0	0
195	28	SIN DATO	AMACUZA C	SIN DATO	CDA. CHINAMPAS	BARRIO SAN PEDRO	0	0	1	1
196	DIRECTA 366	SIN DATO	ANDADOR SUR	SIN DATO	ANDRÉS MOLINA ENRIQUEZ	MILITAR MARTE	0	0	2	5





CIUDAD DE MÉXICO
CAPITAL DE LA TRANSFORMACIÓN



**SUBDIRECCIÓN DE EVALUACIÓN
Y SEGUIMIENTO DE PROGRAMAS DE SERVICIOS URBANOS**

197	DIRECTA 367	SIN DATO	ANDADOR NORTE	SIN DATO	SIN DATO	MILITAR MARTE	0	0	3	5
198	3060	V.T/DGSU/8	EMILIANO ZAPATA	SIN DATO	AV. DEL RECREO	SANTA ANITA	0	0	1	1
199	3189 (2025)	SIN DATO	SUR 6	45	ORIENTE 225	AGRICOLA ORIENTAL PONIENTE	0	0	1	0
200	3195	SIN DATO	CDA. ORIENTE 149-C	SIN DATO	ESQ. SUR 24	AGRÍCOLA ORIENTAL CENTRO	0	0	1	1
201	19	060126-3864042	ORIENTE 249-C	138	SUR 26	AGRÍCOLA ORIENTAL CENTRO	0	0	1	0
202	22	060126-3863933	SUR 27	MZ. 5, LT 1	ORIENTE 259	AGRÍCOLA ORIENTAL ORIENTE	0	0	0	1
203	32	080126-3871218	HENEQUE N	SIN DATO	NOPAL	U. H. INFONAVIT IZTACALCO	0	0	0	15
204	3178	181225-3842698	CALLE 2	SIN DATO	MARIA DE LA LUZ	PANTITLÁN CENTRO	0	0	0	0
205	40	SIN DATO	AV. TEXCOCO	SIN DATO	CALLE 3	PANTITLÁN CENTRO	0	0	2	0
206	5	020126-3858586	SUR 22	SIN DATO	ORIENTE 253	AGRÍCOLA ORIENTAL ORIENTE	0	0	0	0
207	12	260102-3858688	SUR 4-D	SIN DATO	OREINTE 237	AGRÍCOLA ORIENTAL ORIENTE	0	0	0	0
208	48	110126-3876444	ORIENTE 245	57	SUR 16	AGRÍCOLA ORIENTAL CENTRO	0	0	1	0
209	49	120126-38788883	OREINTE 259	SIN DATO	SUR 12	AGRÍCOLA ORIENTAL ORIENTE	0	0	0	2
210	41	SIN DATO	ORIENTE 259	SIN DATO	SUR 20-A	AGRÍCOLA ORIENTAL ORIENTE	0	0	0	1
211	47	110126-3876398	RET. 8 SUR 20	19	SUR 20	AGRÍCOLA ORIENTAL ORIENTE	0	0	1	0
212	3196	SIN DATO	AÑIL	SIN DATO	BREA	GRANJAS MÉXICO PONIENTE	0	0	2	0



CIUDAD DE MÉXICO
CAPITAL DE LA TRANSFORMACIÓN



SUBDIRECCIÓN DE EVALUACIÓN
Y SEGUIMIENTO DE PROGRAMAS DE SERVICIOS URBANOS

213	56	SIN DATO	JOSÉ MARIANO BERISTAIN Y SOUZA	SIN DATO	VIADUCTO O RÍO PIEDAD	VIADUCTO PIEDAD	1	0	0	0
214	3105	011225-3812081	ORIENTE 112	SIN DATO	SUR 139	GABRIEL RAMOS MILLÁN BRAMADERO	0	0	0	2
215	68	SIN DATO	SUR 171	2109	SIN DATO	GABRIEL RAMOS MILLÁN	0	0	2	1
216	51-1	SIN DATO	PRIV. SAN LUIS	9	SIN DATO	PANTITLÁN	0	0	1	1
217	51-2	SIN DATO	PRIV. SAN LUIS	12	SIN DATO	PANTITLÁN	0	0	1	1
218	51-3	SIN DATO	PRIV. SAN LUIS	42	SIN DATO	PANTITLÁN	0	0	0	1
219	67	SIN DATO	ORIENTE 239	SIN DATO	ESQ. SUR 20	AGRICOLA ORIENTAL PONIENTE	0	0	1	1
220	45	SIN DATO	AZAFRAN	177	SIN DATO	GRANJAS MÉXICO ORIENTE	0	0	0	1
221	65-1	SIN DATO	ORIENTE 245	265	SIN DATO	AGRICOLA ORIENTAL CENTRO	0	0	0	1
222	65-2	SIN DATO	ORIENTE 245	269	SIN DATO	AGRICOLA ORIENTAL CENTRO	0	0	0	1
223	65-3	SIN DATO	ORIENTE 245 (FRENTE CENTRO DE SALUD)	SIN DATO	SIN DATO	AGRICOLA ORIENTAL CENTRO	0	0	1	1
224	64-1	SIN DATO	ARTUCULO 27	302	SIN DATO	NUEVA SANTA ANITA	0	0	0	1
225	64-2	SIN DATO	ARTUCULO 27	306	SIN DATO	NUEVA SANTA ANITA	0	0	0	1



CIUDAD DE MÉXICO
CAPITAL DE LA TRANSFORMACIÓN



**SUBDIRECCIÓN DE EVALUACIÓN
Y SEGUIMIENTO DE PROGRAMAS DE SERVICIOS URBANOS**

226	DIRECTA 428	SIN DATO	VARIAS UBICACIONES	SIN DATO	SIN DATO	CAMPAMENTO 2 DE OCTUBRE, BARRIO SAN MIGUEL Y JARDINES TECMA	0	0	0	0
227	3193-1	SIN DATO	PLAYA MIRADOR	444	PLAYA ROQUETA	MILITAR MARTE	0	0	1	0
228	3193-2	SIN DATO	PLAYA MOCAMBO	358	PLAYA ERIZO	MILITAR MARTE	0	0	1	0
229	50-1	SIN DATO	ANDADOR SUR	SIN DATO	PLUTARCO ELIAS CALLES	MILITAR MARTE	6	0	12	0
230	DIRECTA 429	SIN DATO	LENGUAS INDIGENAS	SIN DATO	PREPARATORIA 2	LICENCIADO CARLOS ZAPATA VELA	0	0	0	10
231	3102	SIN DATO	CIRCUITO INTERIOR (RÍO CHURUBUSCO)	SIN DATO	AV. TÉ	GABRIEL RAMOS MILLÁN BRAMADERO	0	0	0	4
232	DIRECTA 430	SIN DATO	HIDALGO	SIN DATO	ESQ. PRIMERO DE MAYO	SANTA ANITA	0	0	0	0
233	37	SIN DATO	SAN ISIDRO	31	PASCUAL OROZCO	BARRIO SAN MIGUEL	0	0	0	1
234	38	SIN DATO	SUR 171	1716	ORIENTE 114	GABRIEL RAMOS MILLÁN BRAMADERO	0	0	0	0
235	39	SIN DATO	ESTUDIOS CLASA	502, 9 Y 6	ESTUDIOS CHURUBUSCO	JARDINES TECMA	0	0	2	1
236	60	SIN DATO	DÍAZ DE LA VEGA	SIN DATO	JOSE MA. LA FRAGUA	CAMPAMENTO 2 DE OCTUBRE	0	0	0	4
237	77	SIN DATO	AV. TEXCOCO	SIN DATO	CALLE 3	PANTITLÁN CENTRO	0	0	0	0





CIUDAD DE MÉXICO
CAPITAL DE LA TRANSFORMACIÓN



SUBDIRECCIÓN DE EVALUACIÓN
Y SEGUIMIENTO DE PROGRAMAS DE SERVICIOS URBANOS

238	93-1	SIN DATO	SUR 20	SIN DATO	SIN DATO	AGRICOLA ORIENTAL	0	0	0	3
239	93-4	SIN DATO	ORIENTE 221	SIN DATO	SIN DATO	AGRICOLA ORIENTAL	0	0	0	1
240	93-5	SIN DATO	SUR 20 (JUEGOS INFANTILES)	SIN DATO	SIN DATO	AGRICOLA ORIENTAL	0	0	0	0
241	76	SIN DATO	ORIENTE 259	SIN DATO	SUR 22	AGRÍCOLA ORIENTAL ORIENTE	0	0	4	0
242	DIRECTA 444-2	SIN DATO	REINA XOCHITL	SIN DATO	PUENTE LA GLORIA	BARRIO LA ASUNCIÓN	0	0	0	2
243	75	260109-3872764	PLAYA ERIZO	57	PLAYA OLA VERDE	REFORMA IZTACCIHUATL SUR	0	0	0	1
244	72	160126-3890176	SUR 4	SIN DATO	AV. JAVIER ROJO GÓMES	AGRICOLA ORIENTAL PONIENTE	0	0	1	0
245	84	180126-3893600	SUR 165	SIN DATO	AV. JAVIER ROJO GÓMES	AGRICOLA ORIENTAL PONIENTE	0	0	3	0
246	DIRECTA 454	SIN DATO	CALLE CINCO	165	SIN DATO	AGRÍCOLA PANTITLÁN	0	0	0	1
247	DIRECTA 456	SIN DATO	VARIAS UBICACIONES	SIN DATO	SIN DATO	GABRIEL RAMOS MILLÁN BRAMADERO Y AGRÍCOLA ORIENTAL PONIENTE	0	0	0	0
248	DIRECTA 464	SIN DATO	VARIAS UBICACIONES	SIN DATO	SIN DATO	AGRÍCOLA PANTITLÁN Y EL RODEO	0	0	0	0
249	78	SIN DATO	RESINA	SIN DATO	AV. TÉ	GRANJAS MÉXICO ORIENTE	15	0	0	0

Edificio B, planta baja,
Av. Río Churubusco esq. Av. Té
col. Gabriel Ramos Millán
5556543333 ext 2088



2026
año de
Margarita
Maza



2026
AÑO MUNDIALISTA



CIUDAD DE MÉXICO
CAPITAL DE LA TRANSFORMACIÓN



SUBDIRECCIÓN DE EVALUACIÓN
Y SEGUIMIENTO DE PROGRAMAS DE SERVICIOS URBANOS

250	99	SIN DATO	RESINA	SIN DATO	AV. TÉ	GRANJAS MÉXICO ORIENTE	14	0	0	0
251	117-1	SIN DATO	CENTENO	892	SIN DATO	GRANJAS MÉXICO ORIENTE	1	0	0	0
252	117-2	SIN DATO	AZAFRAN	SIN DATO	ESQ. COLIFLOR	GRANJAS MÉXICO ORIENTE	1	0	0	0
253	117-3	SIN DATO	CAFETAL	SIN DATO	ESQ. RESINA	GRANJAS MÉXICO ORIENTE	2	0	0	0
254	81	SIN DATO	RESNA (CAMELLÓN)	SIN DATO	CENTENO	GRANJAS MÉXICO ORIENTE	15	0	0	0
255	98	SIN DATO	LATERAL DE RESINA	SIN DATO	CENTENO	GRANJAS MÉXICO ORIENTE	6	0	0	0
256	79	SIN DATO	LATERAL RESINA	SIN DATO	AÑIL	GRANJAS MÉXICO ORIENTE	15	0	0	0
257	118-1	SIN DATO	CENTENO	SIN DATO	ESQ. CTO. RÍO CHURUBUSCO	GRANJAS MÉXICO ORIENTE	0	0	1	1
258	118-2	SIN DATO	CENTENO	925	RESINA	GRANJAS MÉXICO ORIENTE	0	0	1	1
259	118-3	SIN DATO	AVENA	SIN DATO	ESQ. VAINILLA	GRANJAS MÉXICO ORIENTE	0	0	2	2
260	119-1	SIN DATO	CENTENO	805	SIN DATO	GRANJAS MÉXICO ORIENTE	1	0	0	0
261	119-2	SIN DATO	AZAFRAN	495	SIN DATO	GRANJAS MÉXICO ORIENTE	1	0	0	0
262	80	SIN DATO	RESINA (CAMELLÓN)	SIN DATO	AV. TÉ	GRANJAS MÉXICO ORIENTE	15	0	0	0
263	100	SIN DATO	RESINA	SIN DATO	CENTENO	GRANJAS MÉXICO ORIENTE	17	0	0	0
264	DIRECTA 04-1	SIN DATO	CENTRO SOCIAL	SIN DATO	SUR 111-A	JUVENTINO ROSAS	0	0	0	0
265	DIRECTA 04-2	SIN DATO	CENTRO SOCIAL	SIN DATO	SUR 111-A	JUVENTINO ROSAS	0	0	0	5
266	DIRECTA 05	SIN DATO	SUR 163	SIN DATO	ESQ. ORIENTE 114	GABRIEL RAMOS MILLAN BRAMADERO	0	0	0	0





CIUDAD DE MÉXICO
CAPITAL DE LA TRANSFORMACIÓN



**SUBDIRECCIÓN DE EVALUACIÓN
Y SEGUIMIENTO DE PROGRAMAS DE SERVICIOS URBANOS**

267	DIRECTA 06	SIN DATO	AV. CANAL DE APATLACO	SIN DATO	ESQ. SANTA MARIA	CAMPAMENTO 2 DE OCTUBRE	0	0	0	2
268	DIRECTA 07	SIN DATO	HUIZACHE	EDIF. 4	PEYOTE	U. H. INFONAVIT IZTACALCO	0	0	0	0
269	31-1	SIN DATO	ORIENTE 2147	SIN DATO	ORIENTE 214-A	CUCHILLA AGRÍCOLA ORIENTAL	0	0	0	1
270	31-2	SIN DATO	SUR 6	SIN DATO	ESQ. ORIENTE 217-B	CUCHILLA AGRÍCOLA ORIENTAL	0	0	0	4
271	DIRECTA 09	SIN DATO	ORIENTE 217-A	81	ESQ. SUR 6	CUCHILLA AGRÍCOLA ORIENTAL	0	0	0	1
272	DIRECTA 10	SIN DATO	AV. DEL RECREO	SIN DATO	ESQ. FCO. DEL PASO Y TRONCO SO	JUVENTINO ROSAS	0	0	0	1
273	DIRECTA 11	SIN DATO	CARACOL	SIN DATO	AV. CANAL DE APATLACO	U. H. INFONAVIT IZTACALCO	0	0	0	2
274	30	SIN DATO	PLAYA TAMBUCO	31	ANDADOR SUR	MILITAR MARTE	0	0	0	1
275	DIRECTA 12	SIN DATO	SUR 163	SIN DATO	ESQ. ORIENTE 110	GABRIEL RAMOS MILLAN BRAMADERO	0	0	0	1
276	DIRECTA 15	SIN DATO	CANAL DE OTHENCO	139	AV. SANTIAGO	BARRIO SAN FRANCISCO XICALTONGO	0	0	0	1
277	DIRECTA 16	SIN DATO	CANAL DE OTHENCO	SIN DATO	ESQ. CDA-MANUEL ACUÑA	BARRIO SAN FRANCISCO XICALTONGO	0	0	0	2

Edificio B, planta baja,
Av. Río Churubusco esq. Av. Té
col. Gabriel Ramos Millán
5556543333 ext 2088



2026
año de
Margarita
Maza



2026
AÑO MUNDIALISTA



CIUDAD DE MÉXICO
CAPITAL DE LA TRANSFORMACIÓN



**SUBDIRECCIÓN DE EVALUACIÓN
Y SEGUIMIENTO DE PROGRAMAS DE SERVICIOS URBANOS**

278	DIRECTA 17	SIN DATO	CJON. MORELOS	4	SIN DATO	BARRIO SAN FRANCISCO XICALTONGO	0	0	0	1
279	DIRECTA 22	SIN DATO	SUR 20	SIN DATO	ORIENTE 243-C	AGRÍCOLA ORIENTAL CENTRO	0	0	0	2
280	DIRECTA 23	SIN DATO	CDA. UNIÓN	17	ESPERANZA	LA CRUZ COYUYA	0	0	0	1
281	DIRECTA 24	SIN DATO	CDA. UNIÓN	9	ESPERANZA	LA CRUZ COYUYA	0	0	0	1
282	DIRECTA 25	SIN DATO	BERNARDO REVILLA	SIN DATO	ESQ. JUAN N, MIRAFUENTES	BARRIO LOS REYES	0	0	0	1
283	DIRECTA 26	SIN DATO	SUR 109	2275	AV. DEL RECREO	JUVENTINO ROSAS	0	0	0	1
284	DIRECTA 28	SIN DATO	SUR 171	SIN DATO	ESQ. ORIENTE 106	GABRIEL RAMOS MILLAN BRAMADERO	0	0	0	1
285	43	SIN DATO	SUR 105-A	SIN DATO	AND. ORIENTE 112	JUVENTINO ROSAS	0	0	0	2
286	52	SIN DATO	PLAYA MIRAMAR	SIN DATO	ESQ. FCO. DEL PASO Y TRONCOSO	MILITAR MARTE	0	0	0	1
287	54	SIN DATO	PLAYA CALDERITAS	6	AV. AMACUZAC	BARRIO SANTIAGO SUR	0	0	0	1





CIUDAD DE MÉXICO
CAPITAL DE LA TRANSFORMACIÓN



**SUBDIRECCIÓN DE EVALUACIÓN
Y SEGUIMIENTO DE PROGRAMAS DE SERVICIOS URBANOS**

288	DIREC TA 31	SIN DATO	MARIANO ABASOLO	16	IGNACIO LÓPEZ RAYÓN	BARRIO SANTIAGO NORTE	0	0	0	2
289	DIREC TA 32	SIN DATO	ORIENTE 110	SIN DATO	ESQ. SUR 143	GABRIEL RAMOS MILLAN BRAMADERO	0	0	0	1
290	DIREC TA 34	SIN DATO	SUR 8	SIN DATO	ESQ. ORIENTE 237-A	AGRÍCOLA ORIENTAL PONIENTE	0	0	0	3
291	DIREC TA 35	SIN DATO	SUR 8	SIN DATO	ESQ. ORIENTE 237-A	AGRÍCOLA ORIENTAL PONIENTE	0	0	1	0
292	DIREC TA 36	SIN DATO	ORIENTE 237-A	SIN DATO	ESQ. SUR 8	AGRÍCOLA ORIENTAL PONIENTE	0	0	1	0
293	DIREC TA 37	SIN DATO	SUR 8	216	ORIENTE 237-A	AGRÍCOLA ORIENTAL PONIENTE	0	0	0	1
294	DIREC TA 38	SIN DATO	SUR 8	218	ORIENTE 237-A	AGRÍCOLA ORIENTAL PONIENTE	0	0	0	1
295	DIREC TA 39	SIN DATO	SUR 8	SIN DATO	ORIENTE 237-A	AGRÍCOLA ORIENTAL PONIENTE	0	0	0	9
296	DIREC TA 42	SIN DATO	AV. DEL RECREO	SIN DATO	ZAPOTLA	BARRIO LOS REYES	0	0	0	5
297	DIREC TA 43	SIN DATO	SUR 149	2311	SIN DATO	GABRIEL RAMOS MILLAN BRAMADERO	0	0	0	1
298	DIREC TA 44	SIN DATO	SUR 115-A	MZ. 65, LT 18	ORIENTE 110	JUVENTINO ROSAS	0	0	0	1
299	DIREC TA 46	SIN DATO	AV. NORTE	SIN DATO	ESQ. PRIV. NORTE	PANTITLÁN PONIENTE	0	0	0	1
300	DIREC TA 47	SIN DATO	AV. NORTE	2-A, LT 1	SIN DATO	PANTITLÁN PONIENTE	0	0	0	4
301	DIREC TA 48	SIN DATO	CDA. ORIENTE 100-A	SIN DATO	AV. CANAL DE TEZONTL E	TLAZINTLA	0	0	0	1





CIUDAD DE MÉXICO
CAPITAL DE LA TRANSFORMACIÓN



SUBDIRECCIÓN DE EVALUACIÓN
Y SEGUIMIENTO DE PROGRAMAS DE SERVICIOS URBANOS

302	DIRECTA 49	SIN DATO	SUR 141	SIN DATO	ESQ. ORIENTE 102	GABRIEL RAMOS MILLAN BRAMADERO	0	0	0	1
303	DIRECTA 50	SIN DATO	EMILIANO ZAPATA	SIN DATO	AV. EL RECREO	SANTA ANITA	0	0	0	2
304	DIRECTA 51	SIN DATO	JUAN JOSE EGUIARA Y EGUREN	SIN DATO	ALBINO GARCÍA	VIADUCTO PIEDAD	0	0	0	1
305	131-1	SIN DATO	SUR 20 (CANCHA DE FUTBOL)	SIN DATO	ORIENTE 217	AGRÍCOLA ORIENTAL PONIENTE	2	0	2	0
306	131-2	SIN DATO	SUR 20 (ÁREA PARA PERROS)	SIN DATO	ORIENTE 217	AGRÍCOLA ORIENTAL PONIENTE	2	0	2	0
307	131-3	SIN DATO	SUR 20 (ÁREA DE JUEGOS)	SIN DATO	ORIENTE 217	AGRÍCOLA ORIENTAL PONIENTE	2	0	2	0
308	131-4	SIN DATO	SUR 20 (ENTRE ÁREA PARA PERROS Y ÁREA DE JUEGOS)	SIN DATO	ORIENTE 217	AGRÍCOLA ORIENTAL PONIENTE	2	0	2	0
309	131-5	SIN DATO	SUR 20	SIN DATO	LADO SUR 18	AGRÍCOLA ORIENTAL PONIENTE	2	0	2	0
310	131-7	SIN DATO	SUR 20 (CANCHA DE FUTBOL)	SIN DATO	ORIENTE 217	AGRÍCOLA ORIENTAL PONIENTE	6	0	6	0
311	131-8	SIN DATO	SUR 20 (DENTRO DEL PARQUE)	SIN DATO	ORIENTE 217	AGRÍCOLA ORIENTAL PONIENTE	2	0	2	0
312	DIRECTA 56	SIN DATO	AV. DEL RECREO	SIN DATO	CALZ DE LA VIGA	BARRIO LOS REYES	0	0	0	2
313	91	SIN DATO	SUR 157	1454	CANAL DE TEZONTLE	AMPLIACIÓN RAMOS MILLÁN	0	0	0	1





CIUDAD DE MÉXICO
CAPITAL DE LA TRANSFORMACIÓN



SUBDIRECCIÓN DE EVALUACIÓN
Y SEGUIMIENTO DE PROGRAMAS DE SERVICIOS URBANOS

314	DIRECTA 59	SIN DATO	SUR 20	MZ. 3, LT 5	ORIENTE 21	EL RODEO	0	0	0	5
315	139	SIN DATO	PLAYA SUR	11	PLAYA REGATAS	MILITAR MARTE	2	0	2	0
316	DIRECTA 60	SIN DATO	ORIENTE 120	SIN DATO	SUR 153	AMPLIACIÓN RAMOS MILLÁN	0	0	0	2
317	DIRECTA 61	SIN DATO	PLAYA MIRAMAR	383	PLAYA ROQUETA	MILITAR MARTE	0	0	0	1
318	DIRECTA 62	SIN DATO	AV. JUAN ALVAREZ	45	MANUEL SILICEO	CAMPAMENTO 2 DE OCTUBRE	0	0	0	1
319	107	SIN DATO	SUR 113-A	2307	AV. DEL RECREO	TLACOTAL RAMOS MILLÁN	0	0	0	1
320	108-1	SIN DATO	SUR 115-A	2225 2223	ORIENTE 110	JUVENTINO ROSAS	0	0	0	2
321	108-2	SIN DATO	SUR 115-A	MZ. 16, LT 16 Y MZ. 37, LT 51	SIN DATO	JUVENTINO ROSAS	0	0	0	3
322	DIRECTA 64	SIN DATO	EMPERADORES AZTECAS	209	AV. SANTIAGO	BARRIO SAN PEDRO	0	0	0	1
323	95-2	SIN DATO	LENGUAS INDIGENAS	SIN DATO	CIRCUITO INTERIOR (RÍO CHURUBUSCO)	LICENCIADO CARLOS ZAPATA VELA,	0	0	0	10
324	124	210126-3902329	AND. 247-A	78-C	SUR 20-A	AGRÍCOLA ORIENTAL CENTRO	0	0	0	1
325	126	210126-3902727	SUR 22	213	SIN DATO	AGRÍCOLA ORIENTAL CENTRO	0	0	1	0

Edificio B, planta baja,
Av. Río Churubusco esq. Av. Té
col. Gabriel Ramos Millán
5556543333 ext 2088



2026
año de
Margarita
Maza



2026
AÑO MUNDIALISTA



CIUDAD DE MÉXICO
CAPITAL DE LA TRANSFORMACIÓN



SUBDIRECCIÓN DE EVALUACIÓN
Y SEGUIMIENTO DE PROGRAMAS DE SERVICIOS URBANOS

326	101-1	SIN DATO	ITZUCO	17	PERICU	LIC. CARLOS ZAPATA VELA	0	0	0	1
327	101-2	SIN DATO	ITZUCO	31	PERICU	LIC. CARLOS ZAPATA VELA	0	0	0	1
328	DIRECTA 79	SIN DATO	SUR 8	SIN DATO	ORIENTE 229	AGRICOLA ORIENTAL PONIENTE	0	0	0	5
329	DIRECTA 80	SIN DATO	PARQUE SUR 8	SIN DATO	ORIENTE 225	AGRICOLA ORIENTAL PONIENTE	0	0	0	11
330	DIRECTA 81	SIN DATO	ORIENTE 108	SIN DATO	SUR 163	GABRIEL RAMOS MILLAN BRAMADERO	0	0	0	1
331	134	SIN DATO	PLAYA CARABALI	28	SIN DATO	REFORMA IZTACCIHUATL	0	0	1	1
332	125	SIN DATO	CALLE 32	47	SIN DATO	EL RODEO	0	0	1	1
333	83	SIN DATO	CARLOS PEREYRA	61	SIN DATO	VIADUCTO PIEDAD	0	0	0	1
334	133	SIN DATO	2DO. RTNO. DE SUR 12	58, 10	SIN DATO	AGRICOLA ORIENTAL PONIENTE	0	0	0	3
335	102	SIN DATO	PRIV. G. MENDOZA	341	SIN DATO	PANTITLÁN	0	0	0	1
336	121	SIN DATO	CINCO	156-A	SIN DATO	PANTITLÁN	0	0	0	1
337	DIRECTA 85	SIN DATO	PLAYA AZUL	SIN DATO	PLAYA ICACOS	MILITAR MARTE	0	0	0	7
338	DIRECTA 86	SIN DATO	CAFETAL	749 Y 728	SIN DATO	GRANJAS MÉXICO ORIENTE	0	0	2	2
339	103	SIN DATO	AV. PUEBLA	102	SIN DATO	PANTITLÁN	0	0	1	1
340	89	SIN DATO	CDA. SAN ANTONIO	22-A Y 23	SIN DATO	PANTITLÁN	0	0	2	2



CIUDAD DE MÉXICO
CAPITAL DE LA TRANSFORMACIÓN



SUBDIRECCIÓN DE EVALUACIÓN
Y SEGUIMIENTO DE PROGRAMAS DE SERVICIOS URBANOS

341	136	SIN DATO	ORIENTE 243-B	27	SUR 8	AGRICOLA ORIENTAL CENTRO	0	0	1	1
342	128	SIN DATO	PRIV. CALLE CUATRO	SIN DATO	CUATRO	PANTITLAN CENTRO	0	0	2	0
343	129	SIN DATO	CALLE 24	6	CANAL DE RÍO CHURUBUSCO	AGRICOLA ORIENTAL PONIENTE	0	0	1	0
344	109	200126-3897479	ANDADOR 4	SIN DATO	FELIPE ANGELES	PICOS IZTACALCO 1-A	0	0	1	6
345	60	SIN DATO	AV. JUAN ALVAREZ	SIN DATO	DIAZ DE LA VEGA	CAMPAMENTO 2 DE OCTUBRE	0	0	0	1
346	130	SIN DATO	ERNESTO P URUCHURTU	13	SIN DATO	EL RODEO	0	0	1	0
347	70-1	160126-3890501	AGUAMIEL	SIN DATO	LITORAL	U. H. INFONAVIT IZTACALCO	0	0	0	0
348	70-2	160126-3890501	AGUAMIEL	SIN DATO	LITORAL	U. H. INFONAVIT IZTACALCO	0	0	0	0
349	70-3	160126-3890501	AGUAMIEL	SIN DATO	LITORAL	U. H. INFONAVIT IZTACALCO	0	0	0	0
350	87	260116-3892044	LITORAL	SIN DATO	ESQ. PEYOTE	U. H. INFONAVIT IZTACALCO	0	0	0	1
351	88	190126-3895235	CHALUPAS	7	RAIZ DE AGUA	U. H. INFONAVIT IZTACALCO	0	0	0	1
352	DIRECTA 96	SIN DATO	RET. 1 DE SUR 16	SIN DATO	ESQ. SUR 20	AGRICOLA ORIENTAL CENTRO	0	0	0	1
353	DIRECTA 97	SIN DATO	SUR 28	SIN DATO	ESQ. ORIENTE 253	AGRICOLA ORIENTAL ORIENTE	0	0	0	1
354	DIRECTA 98	SIN DATO	SUR 121	2234	ORIENTE 110	JUVENTINO ROSAS	0	0	0	1
355	DIRECTA 99	SIN DATO	AV. 5	2017	ORIENTE 108	JUVENTINO ROSAS	0	0	0	1
356	DIRECTA 100	SIN DATO	SUR 131	2210	ORIENTE 106	GABRIEL RAMOS MILLAN	0	0	0	1
357	162-1	270126-3916547	ORIENTE 116	SIN DATO	SUR 111-A	JUVENTINO ROSAS	0	0	0	6
358	162-2	270126-3916547	ORIENTE 116	SIN DATO	SUR 111	JUVENTINO ROSAS	0	0	0	1

Edificio B, planta baja,
Av. Río Churubusco esq. Av. Té
col. Gabriel Ramos Millán
5556543333 ext 2088



2026
año de
Margarita
Maza



2026
AÑO MUNDIALISTA



359	162-3	270126-3916547	SUR 113-D	SIN DATO	ESQ. ORIENTE 116	JUVENTINO ROSAS	0	0	1	0
360	162-4	270126-3916547	ORIENTE 116	SIN DATO	SUR 11	JUVENTINO ROSAS	1	0	0	0
361	162-5	270126-3916547	SUR 111	SIN DATO	ESQ. ORIENTE 116	JUVENTINO ROSAS	0	0	1	0
362	162-6	270126-3916547	SUR 111	SIN DATO	ESQ. ORIENTE 116	JUVENTINO ROSAS	0	0	0	0
363	162-7	270126-3916547	SUR109	SIN DATO	ESQ. ORIENTE 116	JUVENTINO ROSAS	0	0	0	1
364	162-8	270126-3916547	SUR 107	SIN DATO	ESQ. ORIENTE 116	JUVENTINO ROSAS	0	0	2	5
365	137-1	SIN DATO	SUR 131	SIN DATO	FRANCIS CO I. MADERO	BARRIO SAN MIGUEL	3	0	0	0
366	137-2	SIN DATO	SUR 132	SIN DATO	FRANCIS CO I. MADERO	BARRIO SAN MIGUEL	3	0	0	0
367	137-3	SIN DATO	SUR 133	SIN DATO	FRANCIS CO I. MADERO	BARRIO SAN MIGUEL	0	0	0	6
368	137-5	SIN DATO	SUR 135	SIN DATO	FRANCIS CO I. MADERO	BARRIO SAN MIGUEL	0	0	2	0
369	3014-1	SIN DATO	ORIENTE 237 (U. H. EL HUIZACHIT O)	SIN DATO	SUR 4	AGRÍCOLA ORIENTAL PONIENTE	0	0	0	63
370	3014-2	SIN DATO	ORIENTE 238 (U. H. EL HUIZACHIT O)	SIN DATO	SUR 5	AGRÍCOLA ORIENTAL PONIENTE	13	0	0	0
371	3014-3	SIN DATO	ORIENTE 239 (U. H. EL HUIZACHIT O)	SIN DATO	SUR 6	AGRÍCOLA ORIENTAL PONIENTE	50	0	0	0
372	3014-4	SIN DATO	ORIENTE 240 (U. H. EL HUIZACHIT O)	SIN DATO	SUR 7	AGRÍCOLA ORIENTAL PONIENTE	0	0	50	0
373	3014-5	SIN DATO	ORIENTE 241 (U. H. EL HUIZACHIT O)	SIN DATO	SUR 8	AGRÍCOLA ORIENTAL PONIENTE	0	0	35	0



CIUDAD DE MÉXICO
CAPITAL DE LA TRANSFORMACIÓN



SUBDIRECCIÓN DE EVALUACIÓN
Y SEGUIMIENTO DE PROGRAMAS DE SERVICIOS URBANOS

374	205	SIN DATO	RET. 1 ROBERTO KOCH	SIN DATO	ROBERTO KOCH	INPI PICOS	0	0	0	9
375	DIRECTA 115	SIN DATO	AENIDA 5	503	ORIENTE 108	JUVENTINO ROSAS	0	0	0	0
376	163	AIZT/DGDS/SSCS/0065/2026	SUR 115-A	SIN DATO	RECRO	JUVENTINO ROSAS	1	0	0	0
377	2847	251028-3733126	ACANTILADO	12	PEYOTE	U. H. INFONAVIT IZTACALCO	0	0	0	1
378	208-2	SIN DATO	UNIÓN	186	ESPERANZA	LA CRUZ COYUYA	0	0	0	0
379	208-4	SIN DATO	CDA. UNIÓN	SIN DATO	ESQ. UNIÓN	LA CRUZ COYUYA	0	0	0	1
380	208-5	SIN DATO	UNIÓN	SIN DATO	3RA. CDA. DE 16 DE SEPTIEMBRE	LA CRUZ COYUYA	0	0	0	3
381	208-6	SIN DATO	16 DE SEPTIEMBRE	39	3RA. CDA. DE 16 DE SEPTIEMBRE	LA CRUZ COYUYA	0	0	0	1
382	208-7	SIN DATO	1RA. CDA. DE 16 DE SEPTIEMBRE	SIN DATO	ESQ. 16 DE SEPTIEMBRE	LA CRUZ COYUYA	0	0	0	1
383	208-8	SIN DATO	16 DE SEPTIEMBRE	15	1RA. CDA DE 16 DE SEPTIEMBRE	LA CRUZ COYUYA	0	0	0	1
384	141	SIN DATO	PLAYA AZUL	288	PLAYA ICACOS	MILITAR MARTE	0	0	0	1
385	157	SIN DATO	PLAYA REVOLCADERO	285	PLAYA ICACOS	REFORMA IZTACCIHUATL NORTE	0	0	0	1
386	151	230126-3910363	SUR 16-A	27	CANAL DE SAN JUAN	AGRÍCOLA ORIENTAL CENTRO	0	0	0	1
387	156	250126-3911980	3ER. RTNO. DE SUR 12-B	SIN DATO	SUR 12	AGRÍCOLA ORIENTAL PONIENTE	0	0	0	1
388	160	260126-3914778	ORIENTE 243-C	56	SUR 16	AGRÍCOLA ORIENTAL CENTRO	0	0	0	1
389	150	230126-3910407	ORIENTE 259	246	SIN DATO	AGRÍCOLA ORIENTAL CENTRO	3	0	3	0
390	DIRECTA 145	SIN DATO	ORIENTE 251-B	SIN DATO	ESQ. SUR 121	AGRÍCOLA ORIENTAL ORIENTE	0	0	0	1





CIUDAD DE MÉXICO
CAPITAL DE LA TRANSFORMACIÓN



SUBDIRECCIÓN DE EVALUACIÓN
Y SEGUIMIENTO DE PROGRAMAS DE SERVICIOS URBANOS

391	DIREC TA 146	SIN DATO	ORIENTE 251-B	220	SUR 12	AGRÍCOLA ORIENTAL ORIENTE	0	0	0	1
392	DIREC TA 147	SIN DATO	ORIENTE 253	SIN DATO	ESQ. SUR 16	AGRÍCOLA ORIENTAL ORIENTE	0	0	0	1
393	DIREC TA 148	SIN DATO	ORIENTE 253	189	SUR 16	AGRÍCOLA ORIENTAL ORIENTE	0	0	0	1
394	DIREC TA 149	SIN DATO	ORIENTE 253	155	SUR 16	AGRÍCOLA ORIENTAL ORIENTE	0	0	0	1
395	DIREC TA 151	SIN DATO	ORIENTE 251-B	210	SUR 16	AGRÍCOLA ORIENTAL ORIENTE	0	0	0	1
396	DIREC TA 152	SIN DATO	SUR 12	412	ORIENTE 251	AGRÍCOLA ORIENTAL ORIENTE	0	0	0	1
397	DIREC TA 154	SIN DATO	ORIENTE 253	SIN DATO	ESQ. SUR 12	AGRÍCOLA ORIENTAL ORIENTE	0	0	0	0
398	DIREC TA 155	SIN DATO	SUR 12	526	ESQ. ORIENTE 255	AGRÍCOLA ORIENTAL ORIENTE	0	0	0	1
399	DIREC TA 156	SIN DATO	CHICLE	SIN DATO	CANELA	GRANJAS MÉXICO PONIENTE	0	0	0	2
400	DIREC TA 157	SIN DATO	SUR 107	2031	SUR 112- A	JUVENTINO ROSAS	0	0	0	1
401	104	SIN DATO	PLAYA MOCAMBO	409	SIN DATO	MILITAR MARTE	1	0	0	0
402	74	160126-3891410	PLAZA BENITO JUAREZ	SIN DATO	CIRCUIT O INTERIO R (RÍO CHURUB USCO)	GABRIEL RAMOS MILLAN BRAMADERO	3	0	0	0
403	180	SIN DATO	PLAYA CARABALI	23	PLAYA LINDA	REFORMA IZTACCIHUAT L NORTE	0	0	0	1
404	183-1	SIN DATO	CORA	SIN DATO	ESQ. COMANIT O	LIC. CARLOS ZAPATA VELA	0	0	0	1
405	183-2	SIN DATO	CORA	SIN DATO	LENGUA S INDIGEN AS	LIC. CARLOS ZAPATA VELA	0	0	0	1
406	183-3	SIN DATO	COCHIMI	SIN DATO	LENGUA S INDIGEN AS	LIC. CARLOS ZAPATA VELA	0	0	0	2
407	183-4	SIN DATO	LENGUAS INDIGENAS	SIN DATO	ESQ. CORA	LIC. CARLOS ZAPATA VELA	0	0	0	1





CIUDAD DE MÉXICO
CAPITAL DE LA TRANSFORMACIÓN



SUBDIRECCIÓN DE EVALUACIÓN
Y SEGUIMIENTO DE PROGRAMAS DE SERVICIOS URBANOS

408	183-5	SIN DATO	LENGUAS INDIGENAS	SIN DATO	CORA	LIC. CARLOS ZAPATA VELA	0	0	0	1
409	DIRECTA 168	SIN DATO	ORIENTE 249-B	158	ESQ. SUR 12	AGRÍCOLA ORIENTAL ORIENTE	0	0	0	1
410	DIRECTA 170	SIN DATO	RESINA	254	AVENA	GRANJAS MÉXICO ORIENTE	0	0	0	1
411	DIRECTA 171	SIN DATO	AV. DEL RECREO	SIN DATO	SUR 157	GABRIEL RAMOS MILLAN	0	0	0	1
412	140	SIN DATO	CALLE 4	7	SIN DATO	PANTITLÁN	0	0	1	1
413	145	SIN DATO	HUASTECA	56	SIN DATO	PANTITLÁN	0	0	1	0
414	181	SIN DATO	CALLE 6	SIN DATO	ESQ. CALZ. IGNACIO ZARAGOZA	PANTITLÁN	0	0	1	0
415	188	SIN DATO	RTNO. 1 DE ORIENTE 245	8	ESQ. ORIENTE 245	AGRICOLA ORIENTAL CENTRO	0	0	1	1
416	189	SIN DATO	PRIV. PLATANAR	20	SIN DATO	PANTITLÁN	0	0	0	1
417	143	SIN DATO	CALLE 36	8	SIN DATO	EL RODEO	0	0	0	0
418	171	SIN DATO	SUR 4	100	SIN DATO	AGRICOLA ORIENTAL PONIENTE	0	0	0	1
419	175	SIN DATO	SUR 26	50	SIN DATO	AGRICOLA ORIENTAL CENTRO	0	0	1	0
420	152	SIN DATO	CALLE 4	21	SIN DATO	PANTITLÁN	0	0	1	1
421	DIRECTA 173-1	SIN DATO	AV. JUAN ALVAREZ	SIN DATO	ESQ. FRANCISCO ZARCO	CAMPAMENTO 2 DE OCTUBRE	0	0	1	0
422	DIRECTA 173-2	SIN DATO	AV. JUAN ALVAREZ	SIN DATO	ESQ. JOSÉ MARÍA VIGIL	CAMPAMENTO 3 DE OCTUBRE	0	0	1	1
423	DIRECTA 173-3	SIN DATO	AV. JUAN ALVAREZ	SIN DATO	ESQ. LAZARO CARDENAS	CAMPAMENTO 4 DE OCTUBRE	0	0	0	1
424	DIRECTA 173-4	SIN DATO	AV. JUAN ALVAREZ	45	ESQ. MARGARITA MAZA	CAMPAMENTO 5 DE OCTUBRE	0	0	1	1





CIUDAD DE MÉXICO
CAPITAL DE LA TRANSFORMACIÓN



SUBDIRECCIÓN DE EVALUACIÓN
Y SEGUIMIENTO DE PROGRAMAS DE SERVICIOS URBANOS

					DE JUAREZ					
425	DIREC TA 173-5	SIN DATO	AV. JUAN ALVAREZ	9	SIN DATO	CAMPAMENT O 6 DE OCTUBRE	0	0	1	0
426	DIREC TA 174-1	SIN DATO	CALZ. SANTA ANITA	SIN DATO	ESQ. TIZOC	NUEVA SANTA ANITA	0	0	0	1
427	DIREC TA 174-2	SIN DATO	ALVARO OBREGÓN	350	SIN DATO	NUEVA SANTA ANITA	0	0	0	1
428	DIREC TA 174-4	SIN DATO	ARTÍCULO 127	303	SIN DATO	NUEVA SANTA ANITA	0	0	0	1
429	185	290126-3923448	SUR 18-B	4	ORIENTE 259	AGRÍCOLA ORIENTAL ORIENTE	0	0	0	0
430	DIREC TA 189	SIN DATO	ORIENTE 245	SIN DATO	SUR 22	AGRÍCOLA ORIENTAL CENTRO	0	0	0	0
431	DIREC TA 196	SIN DATO	ORIENTE 110	SIN DATO	SUR 115- A	JUVENTINO ROSAS	0	0	0	1
432	DIREC TA 197	SIN DATO	ORIENTE 110	1956	SUR 117	JUVENTINO ROSAS	0	0	0	1
433	DIREC TA 198	SIN DATO	ORIENTE 110	SIN DATO	SUR 115	JUVENTINO ROSAS	0	0	0	2
434	DIREC TA 199	SIN DATO	ORIENTE 110	SIN DATO	ESQ. 113- A	JUVENTINO ROSAS	0	0	0	1
435	DIREC TA 200	SIN DATO	ORIENTE 110	SIN DATO	ESQ. SUR 113	JUVENTINO ROSAS	0	0	0	1
436	DIREC TA 203	SIN DATO	ANDADOR 6	MZ. 1 LT. 1	ANDADO R 7	JUVENTINO ROSAS	0	0	0	1
437	221-1	SIN DATO	ORIENTE 100-A	SIN DATO	ESQ. SUR 113 B	GABRIEL RAMOS MILLAN BRAMADERO	0	0	0	1
438	221-2	SIN DATO	SUR 113-A	SIN DATO	ORIENTE 100-A	GABRIEL RAMOS MILLAN	0	0	0	1
439	221-3	SIN DATO	ORIENTE 100-A	SIN DATO	TLACOTA L F	TLACOTAL RAMOS MILLÁN	0	0	0	1
440	221-4	SIN DATO	ORIENTE 100-A	SIN DATO	ESQ. TLACOTA L P	TLACOTAL RAMOS MILLÁN	0	0	0	1
441	221-5	SIN DATO	ORIENTE 100-A	SIN DATO	ESQ. SUR 109- A	GABRIEL RAMOS MILLAN	0	0	0	1





CIUDAD DE MÉXICO
CAPITAL DE LA TRANSFORMACIÓN



SUBDIRECCIÓN DE EVALUACIÓN
Y SEGUIMIENTO DE PROGRAMAS DE SERVICIOS URBANOS

442	DIREC TA 204	SIN DATO	VAROHIO	SIN DATO	ESQ. AV. CANAL DE TEZONTL E	LIC. CARLOS ZAPATA VELA	0	0	0	1
443	DIREC TA 205	SIN DATO	PLAYA ROSARITO	SIN DATO	PLAYA ICACOS	BARRIO SANTIAGO SUR	0	0	0	2
444	DIREC TA 206	SIN DATO	SUR 131	SIN DATO	ESQ. ORIENTE 110	GABRIEL RAMOS MILLAN	0	0	0	0
445	222	SIN DATO	SUR 109	SIN DATO	FRANCIS CO DEL PASO Y TRONCO SO	TLAZINTLA	10	0	0	0
446	213	SIN DATO	PLAYA HERMOSA	526	PLAYA ENCANT ADA	REFORMA IZTACCIHUAT L SUR	0	0	0	1
447	DIREC TA 229	SIN DATO	AV. DEL RECREO	SIN DATO	ESQ. SUR 121	TLACOTAL RAMOS MILLÁN	0	0	0	1
448	DIREC TA 230	SIN DATO	AV. DEL RECREO	1,603	SUR 117- A	TLACOTAL RAMOS MILLÁN	0	0	0	1
449	DIREC TA 231	SIN DATO	AV. DEL RECREO	450	SUR 111	TLACOTAL RAMOS MILLÁN	0	0	0	1
450	DIREC TA 232	SIN DATO	ORIENTE 102	2402	TLACOTA L-D	TLACOTAL RAMOS MILLÁN	0	0	0	2
451	DIREC TA 233	SIN DATO	ORIENTE 102	1911	2DA. CDA. DE AV. DEL RECREO	TLACOTAL RAMOS MILLÁN	0	0	0	1
452	DIREC TA 234	SIN DATO	ORIENTE 102	2056	ESQ. SUR 123	TLACOTAL RAMOS MILLÁN	0	0	0	1
453	186-2	SIN DATO	CANELA	238	3RA CDA. DE CANELA	GRANJAS MÉXICO PONIENTE	0	0	0	0
454	186-4	SIN DATO	CANELA	242	3RA. CDA DE CANELA	GRANJAS MÉXICO PONIENTE	0	0	0	1
455	186-5	SIN DATO	CANELA	256	3RA. CDA DE CANELA	GRANJAS MÉXICO PONIENTE	0	0	0	1
456	187	SIN DATO	ORIENTE 251-B	115	SIN DATO	AGRÍCOLA ORIENTALORI ENTE	1	0	0	0
457	190	SIN DATO	PLAYA ERIZO	SIN DATO	AV. PLUTARC O ELIAS CALLES	REFORMA IZTACCIHUAT L NORTE	0	0	0	6





CIUDAD DE MÉXICO
CAPITAL DE LA TRANSFORMACIÓN



SUBDIRECCIÓN DE EVALUACIÓN
Y SEGUIMIENTO DE PROGRAMAS DE SERVICIOS URBANOS

458	DIREC TA 247-1	SIN DATO	ORIENTE 100	1711	SIN DATO	TLACOTAL RAMOS MILLÁN	0	0	0	1
459	DIREC TA 247-2	SIN DATO	TLACOTAL- B	ESQ. ORIE NTE 100	SIN DATO	TLACOTAL RAMOS MILLÁN	0	0	0	1
460	DIREC TA 247-3	SIN DATO	SUR 113-A	SIN DATO	ESQ. ORIENTE 100	TLACOTAL RAMOS MILLÁN	0	0	0	1
461	DIREC TA 248	SIN DATO	PLAYA ROSARITO	6	PLAYA ERIZO	BARRIO SANTIAGO SUR	0	0	0	1
462	DIREC TA 249	SIN DATO	ESTUDIOS CLASA	9	TECNICO S Y MANUAL ES	JARDINES TECMA	0	0	0	1
463	228	SIN DATO	ANDADOR 1	13	SIN DATO	GRANJAS MÉXICO	0	0	0	1
464	206	SIN DATO	PRIV. LA MANAL	19	SIN DATO	PANTITLÁN	0	0	1	0
465	215	SIN DATO	CALLE 4	270	SIN DATO	PANTITLÁN	0	0	0	12
466	225	SIN DATO	ORIENTE 249-C	32	SIN DATO	AGRÍCOLA ORIENTAL CENTRO	0	0	0	2
467	230	SIN DATO	CALLE C	6	SIN DATO	PANTITLÁN	0	0	2	2
468	207	SIN DATO	RÍO AMARILLO	SIN DATO	ESQ. CALLE 36	EL RODEO	0	0	2	2
469	DIREC TA 251	SIN DATO	PLAYA NORTE	SIN DATO	PLAYA MIRAMAR	MILITAR MARTE	0	0	1	1
470	DIREC TA 252	SIN DATO	ORIENTE 98	SIN DATO	SUR 157	GABRIEL RAMOS MILLAN	4	0	4	0
471	DIREC TA 253	SIN DATO	SUR 157	SIN DATO	ORIENTE 102	GABRIEL RAMOS MILLAN	12	0	12	0
472	DIREC TA 254	SIN DATO	MARCOS CARRILLO	SIN DATO	ESQ. VIADUCT O RÍO DE LA PIEDAD	SANTA ANITA	0	0	0	2
473	DIREC TA 255	SIN DATO	PLAYA GUITARRÓN	SIN DATO	PLAYA ENCANTA DA	MILITAR MARTE	0	0	0	1
474	DIREC TA 256	SIN DATO	ANDADOR SUR	SIN DATO	CALZ. DE LA VIGA	MILITAR MARTE	4	0	5	1





CIUDAD DE MÉXICO
CAPITAL DE LA TRANSFORMACIÓN



SUBDIRECCIÓN DE EVALUACIÓN
Y SEGUIMIENTO DE PROGRAMAS DE SERVICIOS URBANOS

475	DIRECTA 257-1	SIN DATO	ESTUDIOS CHURUBUSCO	SIN DATO	ESQ. CANAL DE TEZONTLE	BARRIO SANTA CRUZ	0	0	0	4
476	DIRECTA 257-2	SIN DATO	CANAL DE TEZONTLE	SIN DATO	ESQ. ESTUDIOS CLASA	BARRIO SANTA CRUZ	0	0	0	4
477	DIRECTA 257-3	SIN DATO	CANAL DE TEZONTLE	105	SIN DATO	BARRIO SANTA CRUZ	0	0	0	2
478	DIRECTA 257-4	SIN DATO	CANAL DE TEZONTLE	SIN DATO	ESQ. SAN ANGEL INN	BARRIO SANTA CRUZ	0	0	0	1
479	224	V.T./DGSU/31	SUR 20	SIN DATO	ORIENTE 239-B	AGRÍCOLA ORIENTAL PONIENTE	0	0	0	2
480	3027	SIN DATO	FRANCISCO I. MADERO	SIN DATO	SIN DATO	BARRIO LA ASUNCIÓN, BARRIO SAN MIGUEL Y BARRIO SANTA CRUZ	5	0	0	0
481	2478	250921-3636424	COLORIN	SIN DATO	CAPULIN	U. H. INFONAVIT IZTACALCO	0	0	0	17
482	178-1	SIN DATO	ORIENTE 257	SIN DATO	SUR 16	AGRÍCOLA ORIENTAL ORIENTE	0	0	0	4
483	178-2	SIN DATO	ORIENTE 257	SIN DATO	SUR 16	AGRÍCOLA ORIENTAL ORIENTE	0	0	1	0
484	234	260205-3942040	SUR 8	216	ORIENTE 241	AGRÍCOLA ORIENTAL PONIENTE	0	0	1	12
485	235	050226-3941812	1RA. CDA. DE SUR 12-A	SIN DATO	ORIENTE 229	AGRÍCOLA ORIENTAL CENTRO	0	0	1	1
486	238	060226-3943301	ORIENTE 241-B	SIN DATO	SUR 16	AGRÍCOLA ORIENTAL CENTRO	0	0	0	0
487	148	260124-3911324	GIRASOL	SIN DATO	COLORIN	U. H. INFONAVIT IZTACALCO	0	0	0	1
488	254	SIN DATO	ANDADOR SUR	SIN DATO	PLAYA MANZANILLO	MILITAR MARTE	0	0	0	0
489	DIRECTA 284	SIN DATO	ORIENTE 245	SIN DATO	SUR 8	AGRÍCOLA ORIENTAL CENTRO	0	0	0	0
490	266	SIN DATO	ORIENTE 245	SIN DATO	SUR 8	AGRÍCOLA ORIENTAL CENTRO	0	0	0	0
491	2572	SIN DATO	ORIENTE 217	SIN DATO	SUR 12	EL RODEO	38	0	0	3

Edificio B, planta baja,
Av. Río Churubusco esq. Av. Té
col. Gabriel Ramos Millán
5556543333 ext 2088



2026
año de
Margarita
Maza



2026
AÑO MUNDIALISTA



CIUDAD DE MÉXICO
CAPITAL DE LA TRANSFORMACIÓN



SUBDIRECCIÓN DE EVALUACIÓN
Y SEGUIMIENTO DE PROGRAMAS DE SERVICIOS URBANOS

492	2572	SIN DATO	ORIENTE 217	SIN DATO	SUR 12	EL RODEO	0	0	0	0
493	DIRECTA 315	SIN DATO	U. H. CANAL DE SAN JUAN, SUR 14-C	SIN DATO	ORIENTE 259	AGRÍCOLA ORIENTAL ORIENTE	36	0	42	6
494	256	100226-3953865	3ER. RTNO. DE ORIENTE 259	SIN DATO	ORIENTE 259	AGRÍCOLA ORIENTAL ORIENTE	0	0	0	2
495	302	260212-3962114	ORIENTE 249	133	SUR 8	AGRÍCOLA ORIENTAL CENTRO	0	0	1	0
496	307	140226-3965632	ORIENTE 245-D	SIN DATO	SUR 8	AGRÍCOLA ORIENTAL CENTRO	0	0	2	2
497	311	160226-3968729	7° RTNO. DE SUR 20	42	ORIENTE 253	AGRÍCOLA ORIENTAL ORIENTE	0	0	1	0
498	312	160226-3967835	2° RTNO. DE SUR 12-B	50	SUR 12-B	AGRÍCOLA ORIENTAL PONIENTE	0	0	0	3
499	320	170226-3970529	SAUCE	MZ.4 LT. 47	SUR 20-A	AGRÍCOLA ORIENTAL ORIENTE	0	0	0	0
500	226	SIN DATO	ORIENTE 239	182	SIN DATO	AGRÍCOLA ORIENTAL PONIENTE	0	0	0	1
501	284	SIN DATO	ORIENTE 217	128-B	SIN DATO	AGRÍCOLA ORIENTAL PONIENTE	0	0	0	1
502	287	SIN DATO	ORIENTE 237-A	64	SIN DATO	AGRÍCOLA ORIENTAL PONIENTE	0	0	0	1
503	286	SIN DATO	ORIENTE 255-A	SIN DATO	SUR 8	AGRÍCOLA ORIENTAL ORIENTE	0	0	3	3
504	229	SIN DATO	SUR 22	160	SIN DATO	AGRÍCOLA ORIENTAL PONIENTE	0	0	0	1
505	DIRECTA 352	SIN DATO	SUR 14-C	SIN DATO	AV. CANAL DE SAN JUAN	AGRÍCOLA ORIENTAL ORIENTE	0	0	0	4
506	270	SIN DATO	CALLE 4	95	SIN DATO	PANTITLÁN	0	0	0	1
507	248	SIN DATO	CALLE 2	166	SIN DATO	PANTITLÁN	0	0	0	1
508	326	SIN DATO	PRIV. GUADALUPE	166	SIN DATO	PANTITLÁN	0	0	0	1





CIUDAD DE MÉXICO
CAPITAL DE LA TRANSFORMACIÓN



SUBDIRECCIÓN DE EVALUACIÓN
Y SEGUIMIENTO DE PROGRAMAS DE SERVICIOS URBANOS

509	293	SIN DATO	PRIV. ADELITA	15	SIN DATO	PANTITLÁN	0	0	0	3
510	294	SIN DATO	PRIV. PUEBLA	SIN DATO	ESQ. PUEBLA	PANTITLÁN	0	0	0	1
511	246	SIN DATO	CALLE C	SIN DATO	AV. PUEBLA	PANTITLÁN	0	0	1	0
512	278	SIN DATO	CALLE C	6	SIN DATO	PANTITLÁN	0	0	1	0
513	283	SIN DATO	AV. GUADALUPE	26	SIN DATO	PANTITLÁN	0	0	0	3
514	309	SIN DATO	AV. GUADALUPE	22	SIN DATO	PANTITLÁN	0	0	0	1
515	237	SIN DATO	LAUREL	24	SIN DATO	PANTITLÁN	0	0	0	2
516	247	SIN DATO	CENTENO	969	SIN DATO	PANTITLÁN	0	0	0	1
517	282	SIN DATO	RESINA	282	SIN DATO	PANTITLÁN	0	0	0	1
518	281	SIN DATO	SUR 145	1708	SIN DATO	GABRIEL RAMOS MILLAN	0	0	0	1
519	290	SIN DATO	CAFETAL	SIN DATO	GOMA	GRANJAS MÉXICO ORIENTE	0	0	2	4
520	233	SIN DATO	2DA. CDA. DE AZAFRAN	165	SIN DATO	GRANJAS MÉXICO PONIENTE	0	0	1	1
521	298	SIN DATO	ORIENTE 259 U. H SECCIÓN C	SIN DATO	SIN DATO	AGRÍCOLA ORIENTAL ORIENTE	0	0	6	17
522	239	SIN DATO	XOCHIMILCO	2	SIN DATO	PANTITLÁN	0	0	0	0
523	212	SIN DATO	AV. MÉXICO	42	SIN DATO	PANTITLÁN	0	0	0	0
524	325	SIN DATO	AV. NORTE	221	SIN DATO	PANTITLÁN	0	0	0	0
525	328	SIN DATO	ORIENTE 241-C	13 Y 19	SUR 24	AGRÍCOLA ORIENTAL CENTRO	0	0	0	1
526	329	SIN DATO	SUR 8, 6 Y 9	SIN DATO	AV. JAVIER ROJO GOMEZ	AGRÍCOLA ORIENTAL CENTRO	0	0	0	1





CIUDAD DE MÉXICO
CAPITAL DE LA TRANSFORMACIÓN



SUBDIRECCIÓN DE EVALUACIÓN
Y SEGUIMIENTO DE PROGRAMAS DE SERVICIOS URBANOS

527	324	170226-3974070	SUR 16	SIN DATO	AV. JAVIER ROJO GOMEZ	AGRÍCOLA ORIENTAL PONIENTE	172	0	0	1
528	339	180226-3977129	1RA. CDA. ORIENTE 238	SIN DATO	SUR 12	AGRÍCOLA ORIENTAL PONIENTE	0	0	0	1
529	340	060226-3943301	ORIENTE 241-B	172	SUR 12	AGRÍCOLA ORIENTAL PONIENTE	0	0	0	1
530	338	190226-3978807	TRES	SIN DATO	AV. XOCHIMILCO	PANTITLÁN	0	0	1	1
531	336	190226-3979722	NOPAL	SIN DATO	AV. CANAL DE TEZONTLE	U. H. INFONAVIT IZTACALCO	0	0	0	3
532	337	190226-3979742	TUNAS	SIN DATO	AV. CANAL DE TEZONTLE	U. H. INFONAVIT IZTACALCO	0	0	0	0
533	331-1	AIZT/DGDS/SSCS/0230/2026	AV. COYUYA	SIN DATO	VIADUCTO RÍO DE LA PIEDAD	LA CRUZ COYUYA	0	77	0	0
534	358	190226-3981262	SUR 28-A	27	SIN DATO	AGRÍCOLA ORIENTAL ORIENTE	0	0	0	1
535	DIRECTA 25	SIN DATO	U. H. AGUA CALIENTE	SIN DATO	COMUNAL	PANTITLÁN	0	0	0	20
536	197	SIN DATO	VARIAS UBICACIONES	SIN DATO	SIN DATO	AGRÍCOLA ORIENTAL CENTRO	21	0	0	0
537	199	SIN DATO	VARIAS UBICACIONES	SIN DATO	SIN DATO	AGRÍCOLA ORIENTAL CENTRO	21	0	0	0
538	198	SIN DATO	VARIAS UBICACIONES	SIN DATO	SIN DATO	AGRÍCOLA ORIENTAL CENTRO	19	0	0	0
539	203	SIN DATO	VARIAS UBICACIONES	SIN DATO	SIN DATO	AGRÍCOLA ORIENTAL CENTRO	20	0	0	0
540	204	SIN DATO	VARIAS UBICACIONES	SIN DATO	SIN DATO	AGRÍCOLA ORIENTAL CENTRO	15	0	0	0
541	252	SIN DATO	VARIAS UBICACIONES	SIN DATO	SIN DATO	AGRÍCOLA ORIENTAL CENTRO	13	0	0	0
542	194	SIN DATO	VARIAS UBICACIONES	SIN DATO	SIN DATO	AGRÍCOLA ORIENTAL CENTRO	20	0	0	0





CIUDAD DE MÉXICO
CAPITAL DE LA TRANSFORMACIÓN



SUBDIRECCIÓN DE EVALUACIÓN
Y SEGUIMIENTO DE PROGRAMAS DE SERVICIOS URBANOS

543	195	SIN DATO	VARIAS UBICACIONES	SIN DATO	SIN DATO	AGRÍCOLA ORIENTAL CENTRO	13	0	0	0
544	365-1	210226-3986497	CORDILLERAS	SIN DATO	PEYOTE	U. H. INFONAVIT IZTACALCO	0	0	0	5
545	365-2	210226-3986497	CORDILLERAS, MARINA	SIN DATO	SIRENAS, PEYOTE	U. H. INFONAVIT IZTACALCO	0	0	0	62
546	193	SIN DATO	SUR 12	SIN DATO	ORIENTE 245	AGRÍCOLA ORIENTAL CENTRO	15	0	0	0
547	196	SIN DATO	VARIAS UBICACIONES	SIN DATO	SIN DATO	AGRÍCOLA ORIENTAL CENTRO	17	0	0	0
548	378	SIN DATO	VARIAS UBICACIONES	SIN DATO	SIN DATO	PANTITLÁN CENTRO	2	0	1	2
549	192	SIN DATO	SUR 12	SIN DATO	ORIENTE 245	AGRÍCOLA ORIENTAL CENTRO	56	0	0	0
550	202	SIN DATO	VARIAS UBICACIONES	SIN DATO	SIN DATO	AGRÍCOLA ORIENTAL CENTRO	20	0	0	0
551	DIRECTA 42	SIN DATO	ANDADOR 8	SIN DATO	ESQ. ANDADOR 10	PICOS IZTACALCO 1-A	0	0	0	1
552	DIRECTA 44	SIN DATO	PLAYA TECOLUTLA	514	ANDADOR SUR	MILITAR MARTE	0	0	0	1
553	DIRECTA 45	SIN DATO	MIGUEL LERDO DE TEJADA	21	SEBASTIÁN LERDO DE TEJADA	CAMPAMENTO 2 DE OCTUBRE	0	0	0	1
554	DIRECTA 46	SIN DATO	PLAYA MIRADOR	527	ANDADOR SUR	MILITAR MARTE	0	0	0	1
555	DIRECTA 48	SIN DATO	CDA. SAN PABLO	SIN DATO	ESQ. CALLE SEIS	PANTITLÁN ORIENTE	0	0	0	1
556	DIRECTA 49	SIN DATO	CALLE CINCO	SIN DATO	PRIV. IZTACALCO	AGRÍCOLA PANTITLÁN	0	0	0	1
557	DIRECTA 50	SIN DATO	CALLE CINCO	150	PRIV IZTACALCO	PANTITLÁN ORIENTE	0	0	0	1
558	251	SIN DATO	CALLE CINCO	150	PRIV IZTACALCO	AGRÍCOLA PANTITLÁN	0	0	0	1
559	250	SIN DATO	CALLEJON CANAL DE OTHENCO	SIN DATO	AV. SANTIAGO	BARRIO SANTIAGO SUR	0	0	0	1
560	249-1	SIN DATO	PLAYA ROSARITO	SIN DATO	AV. SANTIAGO	BARRIO SANTIAGO SUR	0	0	0	2





CIUDAD DE MÉXICO
CAPITAL DE LA TRANSFORMACIÓN



SUBDIRECCIÓN DE EVALUACIÓN
Y SEGUIMIENTO DE PROGRAMAS DE SERVICIOS URBANOS

561	249-2	SIN DATO	AV SANTIAGO	SIN DATO	CALLEJO N CANAL DE OTHENC O	BARRIO SANTIAGO SUR	0	0	0	1
562	315-1	SIN DATO	SUR 14-C	SIN DATO	ORIENTE 259	AGRÍCOLA ORIENTAL ORIENTE	1	0	1	0
563	315-2	SIN DATO	SUR 14-C	22	ORIENTE 259	AGRÍCOLA ORIENTAL ORIENTE	1	0	1	0
564	315-3	SIN DATO	SUR 14-C	32	ORIENTE 259	AGRÍCOLA ORIENTAL ORIENTE	1	0	1	0
565	315-4	SIN DATO	SUR 14-C	40	ORIENTE 259	AGRÍCOLA ORIENTAL ORIENTE	1	0	1	0
566	315-5	SIN DATO	SUR 14-C	49	ORIENTE 259	AGRÍCOLA ORIENTAL ORIENTE	1	0	1	0
567	315-6	SIN DATO	RET. 3	11	ORIENTE 259	AGRÍCOLA ORIENTAL ORIENTE	0	0	0	1
568	245-1	SIN DATO	ORIENTE 102	SIN DATO	ESQ. SUR 173	GABRIEL RAMOS MILLÁN BRAMADERO	0	0	0	2
569	245-2	SIN DATO	SUR 173	2403	ESQ. ORIENTE 102	GABRIEL RAMOS MILLÁN BRAMADERO	0	0	0	1
570	DIRECTA 53	SIN DATO	SUR 185	SIN DATO	ORIENTE 102	GABRIEL RAMOS MILLÁN BRAMADERO	0	0	0	1
571	142	SIN DATO	AV. JUAN ALVAREZ	SIN DATO	BENITO GÓMEZ FARÍAS	CAMPAMENTO 2 DE OCTUBRE	0	0	0	10
572	244	SIN DATO	SUR 109-A	2225	ORIENTE 110	JUVENTINO ROSAS	0	0	0	1
573	243	SIN DATO	PLAYA TENACATITLA	38	PLAYA MANZANILLO	BARRIO SANTIAGO SUR	0	0	0	4
574	242	SIN DATO	PLAYA BONANZA	130	PLAYA ERIZO	BARRIO SANTIAGO SUR	0	0	0	1
575	DIRECTA 54	SIN DATO	SUR 109	MZ.6 LT.32	ORIENTE 110	JUVENTINO ROSAS	0	0	0	1
576	DIRECTA 55	SIN DATO	SUR 133	SIN DATO	ESQ. ORIENTE 100-A	GABRIEL RAMOS MILLÁN	0	0	0	1
577	DIRECTA 56	SIN DATO	SUR 109	SIN DATO	ESQ. NITLA	TLAZINTLA	0	0	0	2





CIUDAD DE MÉXICO
CAPITAL DE LA TRANSFORMACIÓN



SUBDIRECCIÓN DE EVALUACIÓN
Y SEGUIMIENTO DE PROGRAMAS DE SERVICIOS URBANOS

578	268-1	SIN DATO	SUR 26	SIN DATO	ESQ. 247-A	AGRÍCOLA ORIENTAL CENTRO	0	0	0	1
579	268-2	SIN DATO	1RA. CDA. ORIENTE 245	MZ. 1 LT. 37	ORIENTE 247-A	AGRÍCOLA ORIENTAL CENTRO	0	0	0	1
580	268-3	SIN DATO	ORIENTE 247-A	45	SUR 220	AGRÍCOLA ORIENTAL CENTRO	0	0	0	1
581	268-4	SIN DATO	ORIENTE 274-A	SIN DATO	ESQ. SUR 24	AGRÍCOLA ORIENTAL CENTRO	0	0	0	1
582	269	SIN DATO	PLAYA MIRAMAR	442	PLAYA ROQUETA	MILITAR MARTE	0	0	0	2
583	273	SIN DATO	PLAYA CALETA	253	PLAYA CALETILLA	REFORMA IZTACCIHUATL NORTE	0	0	0	1
584	DIRECTA 58	SIN DATO	RESINA	291	VAINILLA	GRANJAS MÉXICO ORIENTE	0	0	0	1
585	DIRECTA 61	SIN DATO	ALCALDÍA IZTACALCO	SIN DATO	PLAZA BENITO JUAREZ	GABRIEL RAMOS MILLÁN BRAMADERO	3	0	0	0
586	274	SIN DATO	GUILLERMO PRIETO	SIN DATO	ESQ. ANDADOR FRANCISCO ZARCO	CAMPAMENTO 2 DE OCTUBRE	0	0	1	0
587	DIRECTA 62	SIN DATO	CENTENO	806	CTO. INTERIOR RÍO CHURUBUSCO	GRANJAS MÉXICO ORIENTE	0	0	0	1
588	DIRECTA 63	SIN DATO	PLAYA ROSARITO	SIN DATO	PLAYA ERIZO	BARRIO SANTIAGO SUR	0	0	0	2
589	DIRECTA 67	SIN DATO	ALCALDÍA IZTACALCO	SIN DATO	AV. TE	GABRIEL RAMOS MILLÁN BRAMADERO	1	0	0	0
590	DIRECTA 68	SIN DATO	SUR 143	1710	SIN DATO	AMPLIACIÓN RAMOS MILLÁN	0	0	0	1
591	301-1	SIN DATO	SUR 153	2211	ORIENTE 106	GABRIEL RAMOS MILLÁN BRAMADERO	0	0	0	1
592	301-2	SIN DATO	SUR 153	SIN DATO	ESQ. ORIENTE 106	GABRIEL RAMOS MILLÁN BRAMADERO	0	0	0	1
593	DIRECTA 71	SIN DATO	PRIV. MORELOS	21	SIN DATO	AGRÍCOLA PANTITLÁN	0	0	0	1





CIUDAD DE MÉXICO
CAPITAL DE LA TRANSFORMACIÓN



SUBDIRECCIÓN DE EVALUACIÓN
Y SEGUIMIENTO DE PROGRAMAS DE SERVICIOS URBANOS

594	DIRECTA 73	SIN DATO	CANAL DE RÍO CHURUBUSCO	2234	SUR 4	CUCHILLA AGRÍCOLA ORIENTAL	0	0	0	1
595	DIRECTA 75	SIN DATO	RESINA	228	VAINILLA	GRANJAS MÉXICO ORIENTE	0	0	0	1
596	DIRECTA 76	SIN DATO	RESINA	238	CANELA	GRANJAS MÉXICO ORIENTE	0	0	0	1
597	DIRECTA 77	SIN DATO	ORIENTE 110	2101	SUR 125	GABRIEL RAMOS MILLÁN	0	0	0	1
598	318-1	SIN DATO	MANUEL ACUÑA	212	SAN FRANCISCO	BARRIO SAN FRANCISCO XICALTONGO	0	0	0	3
599	318-2	SIN DATO	SAN FRANCISCO	62	AMACUZAC	BARRIO SAN FRANCISCO XICALTONGO	0	0	0	13
600	318-3	SIN DATO	SAN FRANCISCO	SIN DATO	ESQ. AMACUZAC	BARRIO SAN FRANCISCO XICALTONGO	0	0	0	1
601	313	SIN DATO	LENGUAS INDIGENAS	SIN DATO	ESQ. ZOQUE	LIC. CARLOS ZAPATA VELA	0	0	0	3
602	319	SIN DATO	PLAYA MIRAMAR	SIN DATO	PLAYA VILLA DEL MAR	MILITAR MARTE	0	0	0	13
603	DIRECTA 79	SIN DATO	SUR 121	2182	ORIENTE 110	JUVENTINO ROSAS	0	0	0	1
604	DIRECTA 81	SIN DATO	SUR 175	SIN DATO	ORIENTE 106	GABRIEL RAMOS MILLÁN BRAMADERO	0	0	0	0
605	DIRECTA 83	SIN DATO	ORIENTE 259	300	CANAL DE SAN JUAN	AGRÍCOLA ORIENTAL ORIENTE	0	0	0	3
606	DIRECTA 84	SIN DATO	PRIVADA LUZ SUAREZ	SIN DATO	ESQ. CALLE SEIS	PANTITLÁN	0	0	0	1
607	DIRECTA 85	SIN DATO	CALLE SEIS	199	ESQ. PRIVADA LUZ SUAREZ	PANTITLÁN	0	0	0	1
608	DIRECTA 86	SIN DATO	CALLE SEIS	194	ESQ. PRIVADA LUZ SUAREZ	PANTITLÁN	0	0	0	1
609	327-1	SIN DATO	SUR 113-B	2129	AV. CANAL DE TEZONTLE	JUVENTINO ROSAS	0	0	0	1
610	327-2	SIN DATO	SUR 113-B	2132	AV. CANAL DE	JUVENTINO ROSAS	0	0	0	1





CIUDAD DE MÉXICO
CAPITAL DE LA TRANSFORMACIÓN



SUBDIRECCIÓN DE EVALUACIÓN
Y SEGUIMIENTO DE PROGRAMAS DE SERVICIOS URBANOS

					TEZONTLE					
611	323	SIN DATO	SUR 155	2009	ORIENTE 110	GABRIEL RAMOS MILLÁN BRAMADERO	0	0	0	1
612	DIRECTA 87	SIN DATO	AV. CANAL DE RÍO CHURUBUSCO	SIN DATO	ESQ. SUR 24	AGRÍCOLA ORIENTAL CENTRO	0	0	0	1
613	335	SIN DATO	TLACOTALD	2422	ORIENTE 100-A	TLACOTAL RAMOS MILLÁN	0	0	0	1
614	310-1	SIN DATO	SUR 117	2175	ORIENTE 116	JUVENTINO ROSAS	0	0	0	1
615	310-2	SIN DATO	ORIENTE 116	SIN DATO	ESQ. SUR 117	JUVENTINO ROSAS	0	0	0	7
616	DIRECTA 89	SIN DATO	SUR 4	288	ORIENTE 246	AGRÍCOLA ORIENTAL CENTRO	0	0	0	1
617	DIRECTA 90	SIN DATO	ORIENTE 245	89	SUR 4-D	AGRÍCOLA ORIENTAL CENTRO	0	0	0	8
618	DIRECTA 91	SIN DATO	UNIÓN	SIN DATO	FRANCISCO DEL PASO Y TRONCO SO	LA CRUZ COYUYA	0	0	0	1
619	368	SIN DATO	CALLE 2 DE AGOSTO	MZ. 15 LT. 9	SIN DATO	CAMPAMENTO 2 DE OCTUBRE	0	0	0	1
620	DIRECTA 95	SIN DATO	AV. AMACUZAC	24	PLAYA ICACOS	BARRIO SANTIAGO SUR	0	0	0	1
621	352	SIN DATO	PLAYA LINDA	336	ESQ. PLAYA ERIZO	REFORMA IZTACIHUATL NORTE	0	0	0	1
622	355	SIN DATO	TIZOC	90	CDA. TIZOC	BARRIO SAN PEDRO	0	0	0	0
623	353	SIN DATO	ORIENTE 116	SIN DATO	SUR 117	JUVENTINO ROSAS	0	0	0	0
624	359-1	SIN DATO	ORIENTE 257	SIN DATO	ESQ. SUR 16	AGRÍCOLA ORIENTAL ORIENTE	0	0	0	1
625	359-2	SIN DATO	ORIENTE 257	204	ESQ. SUR 16	AGRÍCOLA ORIENTAL ORIENTE	0	0	0	1
626	359-3	SIN DATO	ORIENTE 257	SIN DATO	ESQ. SUR 16	AGRÍCOLA ORIENTAL ORIENTE	0	0	0	1



CIUDAD DE MÉXICO
CAPITAL DE LA TRANSFORMACIÓN



SUBDIRECCIÓN DE EVALUACIÓN
Y SEGUIMIENTO DE PROGRAMAS DE SERVICIOS URBANOS

627	359-4	SIN DATO	SUR 16	566-B	ORIENTE 257	AGRÍCOLA ORIENTAL ORIENTE	0	0	0	3
628	359-5	SIN DATO	SUR 16	581	ORIENTE 257	AGRÍCOLA ORIENTAL ORIENTE	0	0	0	1
629	362	260222-3987897	PEYOTE	SIN DATO	CORDILLERAS	U. H. INFONAVIT IZTACALCO	0	0	0	20
630	DIRECTA 108	SIN DATO	ORIENTE 112	SIN DATO	ESQ. SUR 129	GABRIEL RAMOS MILLÁN BRAMADERO	0	0	0	1
631	DIRECTA 109	SIN DATO	SUR 143	1712	ESQ. ORIENTE 114	AMPLIACIÓN RAMOS MILLÁN	0	0	0	1
632	267	SIN DATO	ORIENTE 253	SIN DATO	CALZ. IGNACIO ZARAGOZA	AGRÍCOLA ORIENTAL CENTRO	15	0	0	0
633	264	SIN DATO	ORIENTE 249	SIN DATO	SUR 12	AGRÍCOLA ORIENTAL CENTRO	15	0	0	0
634	266	SIN DATO	ORIENTE 250	SIN DATO	SUR 13	AGRÍCOLA ORIENTAL CENTRO	11	0	0	0
635	DIRECTA 123	SIN DATO	RUBEN JARAMILLO	SIN DATO	DIEZ DE JUNIO	CAMPAMENTO 2 DE OCTUBRE	0	0	0	1
636	DIRECTA 124	SIN DATO	RUBEN JARAMILLO	65	2 DE AGOSTO	CAMPAMENTO 2 DE OCTUBRE	0	0	0	1
637	276	SIN DATO	AVENA	SIN DATO	ESQ. RESINA	GRANJAS MÉXICO ORIENTE	0	0	0	1
638	350	SIN DATO	HORTALIZA	102	SIN DATO	EX EJIDOS DE LA MAGDALENA MIXHUCA	0	0	0	1
639	356	SIN DATO	PRIV. 336	SIN DATO	UNION	PANTITLÁN	0	0	0	1
640	357	SIN DATO	AZAFRAN	SIN DATO	GOMA	GRANJAS MÉXICO ORIENTE	0	0	0	4
641	380	SIN DATO	SUR 2-A	27	SIN DATO	CUCHILLA AGRÍCOLA ORIENTAL	0	0	0	1





CIUDAD DE MÉXICO
CAPITAL DE LA TRANSFORMACIÓN



SUBDIRECCIÓN DE EVALUACIÓN
Y SEGUIMIENTO DE PROGRAMAS DE SERVICIOS URBANOS

642	347	SIN DATO	OYAMEYO	SIN DATO	YAUTEMEC	FRACCIONAMIENTO COYUYA	0	0	3	3
643	346	SIN DATO	CALLE UNIÓN	SIN DATO	HIDALGO	LA CRUZ COYUYA	0	0	1	8
644	345	SIN DATO	ORIENTE 110, 108 Y 106	SIN DATO	AV. DEL RECREO	GABRIEL RAMOS MILLÁN BRAMADERO	0	0	2	10
645	DIRECTA 128-1	SIN DATO	ORIENTE 259	SIN DATO	SUR 14-C	AGRÍCOLA ORIENTAL ORIENTE	0	0	12	12
646	395	SIN DATO	IGNACIO MARISCAL	SIN DATO	ESQ. VALENTÍN GÓMEZ FARÍAS	CAMPAMENTO 2 DE OCTUBRE	0	0	0	4
647	379	240226-3996088	ANDADOR 3 Y 7	SIN DATO	CANAL DE TEZONTLE	PICOS IZTACALCO 1-A	0	0	0	4
648	201	SIN DATO	VARIAS UBICACIONES	SIN DATO	SIN DATO	AGRÍCOLA ORIENTAL CENTRO	22	0	0	0
649	341	SIN DATO	VARIAS UBICACIONES	SIN DATO	SIN DATO	AGRÍCOLA ORIENTAL CENTRO	0	0	0	5
650	381	240226-3995849	ANDADOR 2, 3, 4	SIN DATO	10	PICOS IZTACALCO 1-A	0	0	0	20
651	DIRECTA 141	SIN DATO	PLAZA SAN MATIAS	SIN DATO	SIN DATO	BARRIO LA ASUNCIÓN	0	0	0	12
652	200	SIN DATO	VARIAS UBICACIONES	SIN DATO	SIN DATO	AGRÍCOLA ORIENTAL CENTRO	17	0	0	0
653	342	SIN DATO	VARIAS UBICACIONES	SIN DATO	SIN DATO	AGRÍCOLA ORIENTAL CENTRO	1	0	0	9
654	254	SIN DATO	ANDADOR SUR	SIN DATO	PLAYA COPACABANA	REFORMA IZTACCIHUATL SUR	1	0	1	18
655	253	SIN DATO	ANDADOR NORTE	SIN DATO	CALZ. DE LA VIGA	MILITAR MARTE	1	0	6	8
656	265	SIN DATO	ORIENTE 253	SIN DATO	SUR 12	AGRÍCOLA ORIENTAL ORIENTE	0	0	0	0
657	306	SIN DATO	VARIAS UBICACIONES	SIN DATO	SIN DATO	AGRÍCOLA ORIENTAL CENTRO	0	0	0	7



658	371	SIN DATO	HIDALGO	133	SIN DATO	SANTA ANITA	0	0	3	3
659	322	SIN DATO	VARIAS UBICACIONES	SIN DATO	SIN DATO	AGRÍCOLA ORIENTAL CENTRO	0	0	0	6
660	305	SIN DATO	VARIAS UBICACIONES	SIN DATO	SIN DATO	AGRÍCOLA ORIENTAL CENTRO	0	0	0	4
661	316	SIN DATO	VARIAS UBICACIONES	SIN DATO	SIN DATO	AGRÍCOLA ORIENTAL CENTRO	0	0	0	9
662	303	SIN DATO	VARIAS UBICACIONES	SIN DATO	SIN DATO	AGRÍCOLA ORIENTAL CENTRO	0	0	0	7
663	317	SIN DATO	VARIAS UBICACIONES	SIN DATO	SIN DATO	AGRÍCOLA ORIENTAL CENTRO	0	0	0	8
664	321	SIN DATO	VARIAS UBICACIONES	SIN DATO	SIN DATO	AGRÍCOLA ORIENTAL CENTRO	0	0	0	4
665	364	220226-3987995	ESPUMA	SIN DATO	MAREA	U. H. INFONAVIT IZTACALCO	0	0	0	6
666	397	262026-4001050	TOLVANERAS	SIN DATO	CANAL DE TEZONTLE	U. H. INFONAVIT IZTACALCO	0	0	0	3
667	441	040326-4017548	ORIENTE 239-B	SIN DATO	SUR 20	AGRÍCOLA ORIENTAL PONIENTE	0	0	0	1
668	435	020326-4012991	RET. 2 SUR 12-C	18	SIN DATO	AGRÍCOLA ORIENTAL ORIENTE	0	0	0	0
669	436	260303-4013653	ORIENTE 257	244	SUR 16	AGRÍCOLA ORIENTAL ORIENTE	0	0	1	1
670	420	270226-4006751	ORIENTE 229-B	105	F.C. RIO FRÍO	AGRÍCOLA ORIENTAL ORIENTE	0	0	0	1
671	304	SIN DATO	VARIAS UBICACIONES	SIN DATO	SIN DATO	AGRÍCOLA ORIENTAL CENTRO	0	0	0	7
672	387	SIN DATO	VARIAS UBICACIONES	SIN DATO	SIN DATO	AGRÍCOLA ORIENTAL CENTRO	0	0	9	9
673	372	SIN DATO	COMUNAL	SIN DATO	AV. NORTE	PANTITLÁN	0	0	2	14
674	DIRECTA 182	SIN DATO	BAROGIO	SIN DATO	CANAL DE TEZONTLE	LIC. CARLOS ZAPATA VELA	0	0	1	0
675	446	SIN DATO	CALLE UNO	SIN DATO	GUADALUPE	PANTITLÁN	0	0	0	5





CIUDAD DE MÉXICO
CAPITAL DE LA TRANSFORMACIÓN



SUBDIRECCIÓN DE EVALUACIÓN
Y SEGUIMIENTO DE PROGRAMAS DE SERVICIOS URBANOS

676	414	SIN DATO	PRIV. CHAPULTEPEC	MZ. 25	SIN DATO	PANTITLÁN	0	0	0	1
677	403	SIN DATO	SUR 8	10	SIN DATO	CUCHILLA AGRÍCOLA ORIENTAL	0	0	0	3
678	434	SIN DATO	ADOLFO LÓPEZ MATEOS	38	SIN DATO	PANTITLÁN	0	0	2	2
679	415	SIN DATO	CENTENO	951	SIN DATO	GRANJAS MÉXICO ORIENTE	0	0	0	1
680	416	SIN DATO	RESINA	951	SIN DATO	GRANJAS MÉXICO ORIENTE	0	0	6	6
681	425	SIN DATO	AVENA	365	SIN DATO	GRANJAS MÉXICO ORIENTE	0	0	0	1
682	437	SIN DATO	CAFETAL	455	SIN DATO	GRANJAS MÉXICO ORIENTE	0	0	0	1
683	431	SIN DATO	ATLETAS	SIN DATO	AÑIL	EX EJIDOS DE LA MAGDALENA MIXHUCA	0	0	0	35
684	444	SIN DATO	ORIENTE 235-C	10	SIN DATO	AGRÍCOLA ORIENTAL PONIENTE	0	0	0	2
685	438	SIN DATO	CDA. BOLAÑOS	SIN DATO	SIN DATO	PANTITLÁN	0	0	0	6
686	417	SIN DATO	AZAFRAN	479	SIN DATO	GRANJAS MÉXICO ORIENTE	0	0	0	1
687	348	SIN DATO	ORIENTE 255	SIN DATO	ESQ. SUR 22	AGRÍCOLA ORIENTAL PONIENTE	0	0	0	4
688	DIRECTA 183	SIN DATO	ORIENTE 237	SIN DATO	SUR 8	AGRÍCOLA ORIENTAL PONIENTE	0	0	0	9
689	388	SIN DATO	VARIAS UBICACIONES	SIN DATO	SIN DATO	AGRÍCOLA ORIENTAL CENTRO	0	0	0	6
690	373	SIN DATO	SUR 16-A	SIN DATO	CANAL DE SAN JUAN	AGRÍCOLA ORIENTAL ORIENTE	0	0	0	1
691	400	260226-4003536	2 RET. SUR12-B	SIN DATO	SUR 16	AGRÍCOLA ORIENTAL PONIENTE	0	0	0	2
692	407	260227-4003737	ORIENTE 245-C	170	SUR 12	AGRÍCOLA ORIENTAL CENTRO	0	0	1	2
693	410	280226-4007999	2 RET. ORIENTE 259	SIN DATO	ORIENTE 259	AGRÍCOLA ORIENTAL ORIENTE	0	0	0	1

Edificio B, planta baja,
Av. Río Churubusco esq. Av. Té
col. Gabriel Ramos Millán
5556543333 ext 2088



2026
año de
Margarita
Maza



2026
AÑO MUNDIALISTA



SUBDIRECCIÓN DE EVALUACIÓN
Y SEGUIMIENTO DE PROGRAMAS DE SERVICIOS URBANOS

694	385	SIN DATO	VARIAS UBICACIONES	SIN DATO	SIN DATO	AGRÍCOLA ORIENTAL CENTRO	8	0	22	14
695	390	SIN DATO	VARIAS UBICACIONES	SIN DATO	SIN DATO	AGRÍCOLA ORIENTAL CENTRO	0	0	0	6
696	DIRECTA 193	SIN DATO	EXPLANADA DE LA ALCALDÍA	SIN DATO	AV. TÉ	GABRIEL RAMOS MILLÁN BRAMADERO	0	4	0	0
697	DIRECTA 194	SIN DATO	EXPLANADA DE LA ALCALDÍA	SIN DATO	AV. TÉ	GABRIEL RAMOS MILLÁN BRAMADERO	0	4	0	0
698	DIRECTA 195	SIN DATO	EXPLANADA DE LA ALCALDÍA	SIN DATO	AV. TÉ	GABRIEL RAMOS MILLÁN BRAMADERO	0	4	0	0
699	DIRECTA 196	SIN DATO	EXPLANADA DE LA ALCALDÍA	SIN DATO	AV. TÉ	GABRIEL RAMOS MILLÁN BRAMADERO	0	2	0	0
700	DIRECTA 197	SIN DATO	EXPLANADA DE LA ALCALDÍA	SIN DATO	AV. TÉ	GABRIEL RAMOS MILLÁN BRAMADERO	0	2	0	0
701	DIRECTA 205	SIN DATO	ORIENTE 245	SIN DATO	RET. 3 DE ORIENTE 245	AGRÍCOLA ORIENTAL CENTRO	0	0	0	1
702	DIRECTA 206	SIN DATO	SUR 4	308	AV. CENTRAL	AGRÍCOLA ORIENTAL CENTRO	0	0	0	1
703	DIRECTA 207	SIN DATO	SUR 8	SIN DATO	ESQ. ORIENTE 245	AGRÍCOLA ORIENTAL CENTRO	0	0	0	1
704	DIRECTA 208	SIN DATO	SUR 8	323	ESQ. ORIENTE 245	AGRÍCOLA ORIENTAL CENTRO	0	0	0	1
705	DIRECTA 211	SIN DATO	AV. LO REYES	64	AV. DEL RECREO	BARRIO LOS REYES	0	0	0	3
706	DIRECTA 212	SIN DATO	AV. DEL RECREO	127	JUAN N. MIRAFUENTES	BARRIO LOS REYES	0	0	0	1
707	392	SIN DATO	JUANA DE ARCO	190	AV. ANDRES MOLINA ENRIQUEZ	BARRIO SAN PEDRO	0	0	0	1
708	391	SIN DATO	JUANA DE ARCO	201	AV. ANDRES MOLINA ENRIQUEZ	BARRIO SAN PEDRO	0	0	0	1





CIUDAD DE MÉXICO
CAPITAL DE LA TRANSFORMACIÓN



SUBDIRECCIÓN DE EVALUACIÓN
Y SEGUIMIENTO DE PROGRAMAS DE SERVICIOS URBANOS

709	DIRECTA 213	SIN DATO	CALLE CUATRO	SIN DATO	ESQ. AV. TEXCOCO	AGRÍCOLA PANTITLÁN	0	0	0	1
710	DIRECTA 214	SIN DATO	CALLE CINCO	295-A	GUADALUPE	AGRÍCOLA PANTITLÁN	0	0	0	2
711	DIRECTA 215	SIN DATO	PROSPERIDAD	220	CALLE CINCO	AGRÍCOLA PANTITLÁN	0	0	0	1
712	DIRECTA 216	SIN DATO	PROSPERIDAD	260	CALLE SEIS	AGRÍCOLA PANTITLÁN	0	0	1	0
713	404-1	SIN DATO	PLAYA REVOLCADERO	421	ANDADOR NORTE	MILITAR MARTE	0	0	0	1
714	405	SIN DATO	PLAYA CORTES	559	PLAYA ENCANTADA	REFORMA IZTACIHUATL SUR	0	0	0	1
715	423-1	SIN DATO	SEBASTIAN LERDO DE TEJADA	14	MIGUEL LERDO DE TEJADA	CAMPAMENTO 2 DE OCTUBRE	0	0	0	1
716	423-2	SIN DATO	SEBASTIAN LERDO DE TEJADA	116	MIGUEL LERDO DE TEJADA	CAMPAMENTO 2 DE OCTUBRE	0	0	0	1
717	423-3	SIN DATO	SEBASTIAN LERDO DE TEJADA	SIN DATO	ESQ. CALZ. DE LA VIGA	CAMPAMENTO 2 DE OCTUBRE	0	0	0	1
718	404	SIN DATO	PLAYA REVOLCADERO	413	ANDADOR NORTE	MILITAR MARTE	0	0	0	1
719	402	SIN DATO	GUILLEMO PRIETO	SIN DATO	ESQ. IGNACIO L. VALLARTA	CAMPAMENTO 2 DE OCTUBRE	0	0	0	1
720	422	SIN DATO	TLACOTAL-B	2422	ORIENTE 100	TLACOTAL RAMOS MILLÁN	0	0	0	1
721	DIRECTA 217	SIN DATO	PUENTE ZACATE	88	ORIENTE 116	CUCHILLA GABRIEL RAMOS MILLÁN	0	0	0	1
722	DIRECTA 218	SIN DATO	CALLE 16	5	CANAL RIO CHURUBUSCO	EL RODEO	0	0	0	1
723	DIRECTA 219	SIN DATO	AV. CENTRAL	SIN DATO	AV. XOCHILCO	AGRÍCOLA PANTITLÁN	0	0	0	6





CIUDAD DE MÉXICO
CAPITAL DE LA TRANSFORMACIÓN



SUBDIRECCIÓN DE EVALUACIÓN
Y SEGUIMIENTO DE PROGRAMAS DE SERVICIOS URBANOS

724	429	SIN DATO	AV. LENGUAS INDIGENAS	SIN DATO	ESQ. ZOQUE	LIC. CARLOS ZAPATA VELA	0	0	0	1
725	DIRECTA 220	SIN DATO	SUR 121	MAZ. 28, LT 16	ORIENTE 116	IMPI PICOS	0	0	0	1
726	DIRECTA 221	SIN DATO	SUR 151	1710	ORIENTE 118	AMPLIACIÓN RAMOS MILLÁN	0	0	0	1
727	DIRECTA 222	SIN DATO	MANUEL ACUÑA	14	SAN FRANCISCO	BARRIO SAN FRANCISCO XICALTONGO	0	0	0	1
728	439	SIN DATO	MELCHOR OCAMPO	MAZ. 4, LT 6	CANAL DE APATLACO	CAMPAMENTO 2 DE OCTUBRE	0	0	0	1
729	440	SIN DATO	PLAYA BORREGO	344	PLAYA CARABALI	REFORMA IZTACCIHUATL NORTE	0	0	0	0
730	389	SIN DATO	VARIAS UBICACIONES	SIN DATO	SIN DATO	AGRÍCOLA ORIENTAL CENTRO	0	0	0	10
731	463	SIN DATO	AV. 16 DE SEPTIEMBRE	59	SIN DATO	LA CRUZ COYUYA	0	0	0	1
732	487	SIN DATO	PLAYA CALETA	469	SIN DATO	MILITAR MARTE	0	0	0	1
733	484-1	SIN DATO	PLAYA HORNOS	568	SIN DATO	MILITAR MARTE	0	0	0	4
734	484-2	SIN DATO	PLAYA HORNOS	558	SIN DATO	MILITAR MARTE	0	0	0	1
735	484-3	SIN DATO	PLAYA HORNOS	555	SIN DATO	MILITAR MARTE	0	0	0	1
736	452	SIN DATO	AÑIL	SIN DATO	VAINILLA	GRANJAS MÉXICO ORIENTE	0	0	0	0
737	450	SIN DATO	RÍO AMARILLO	8	SIN DATO	EL RODEO	0	0	0	1
738	462	SIN DATO	AV. MÉXICO	42	SIN DATO	PANTITLÁN	0	0	2	4
739	481	SIN DATO	ORIENTE 233	61	SIN DATO	AGRÍCOLA ORIENTAL PONIENTE	0	0	0	2
740	482	SIN DATO	PRIV. CATALINA DEL VALLE	2	SIN DATO	PANTITLÁN	0	0	0	1
741	478	SIN DATO	SUR 14-C	46	SIN DATO	AGRÍCOLA ORIENTAL CENTRO	0	0	0	1





CIUDAD DE MÉXICO
CAPITAL DE LA TRANSFORMACIÓN



SUBDIRECCIÓN DE EVALUACIÓN
Y SEGUIMIENTO DE PROGRAMAS DE SERVICIOS URBANOS

742	483	SIN DATO	AV. JUAN ALVAREZ	SIN DATO	ESQ. LA FRAGUA	CAMPAMENTO 2 DE OCTUBRE	0	0	0	4
743	DIRECTA 253	SIN DATO	TOMÁS VÁZQUEZ	SIN DATO	ESQ. MANUEL ACUÑA	CAMPAMENTO 2 DE OCTUBRE	0	0	0	1
744	DIRECTA 254	SIN DATO	AV. JUAN ALVAREZ	SIN DATO	ESQ. AND. MANUEL SILICEO	CAMPAMENTO 2 DE OCTUBRE	0	0	0	2
745	DIRECTA 255	SIN DATO	AV. ERNESTO P. URUCHURTU	73	SIN DATO	EL RODEO	0	0	0	1
746	474	SIN DATO	ORIENTE 233	SIN DATO	SUR 2	AGRÍCOLA ORIENTAL PONIENTE	0	0	0	7
747	486	SIN DATO	AV. CANAL DE RÍO CHURUBUSCO	SIN DATO	TEMORI	LIC. CARLOS ZAPATA VELA	0	0	0	1
748	DIRECTA 256	SIN DATO	AV. CANAL DE RÍO CHURUBUSCO	SIN DATO	ESQ. TARASCO	LIC. CARLOS ZAPATA VELA	0	0	0	4
749	DIRECTA 257	SIN DATO	AV. CANAL DE RÍO CHURUBUSCO	SIN DATO	ESQ. LENGUAS INDIGENAS	LIC. CARLOS ZAPATA VELA	0	0	0	5
750	DIRECTA 258	SIN DATO	AV. LENGUAS INDIGENAS	109	SIN DATO	LIC. CARLOS ZAPATA VELA	0	0	0	1
751	DIRECTA 259	SIN DATO	AV. CANAL DE RÍO CHURUBUSCO	SIN DATO	CAXCAN	LIC. CARLOS ZAPATA VELA	0	0	0	2
752	DIRECTA 260	SIN DATO	NAHUATL	SIN DATO	ESQ. CHOL	LIC. CARLOS ZAPATA VELA	0	0	0	1
753	DIRECTA 261	SIN DATO	NAHUATL	SIN DATO	ESQ. CAHITA	LIC. CARLOS ZAPATA VELA	0	0	0	2
754	DIRECTA 262	SIN DATO	LENGUAS INDIGENAS	SIN DATO	ESQ. PIMA BAJO	LIC. CARLOS ZAPATA VELA	0	0	0	1
755	DIRECTA 263	SIN DATO	CHINANTECA	SIN DATO	ESQ. TARASCO	LIC. CARLOS ZAPATA VELA	0	0	0	2
756	DIRECTA 264	SIN DATO	CHINANTECA	35	SIN DATO	LIC. CARLOS ZAPATA VELA	0	0	0	1



CIUDAD DE MÉXICO
CAPITAL DE LA TRANSFORMACIÓN



SUBDIRECCIÓN DE EVALUACIÓN
Y SEGUIMIENTO DE PROGRAMAS DE SERVICIOS URBANOS

757	DIRECTA 265	SIN DATO	ESTUDIOS STHAL	SIN DATO	TECNICOS Y MANUALES	JARDINES TECMA	0	0	0	1
758	DIRECTA 266	SIN DATO	SUR 115	SIN DATO	ESQ. ORIENTE 100	TLACOTAL RAMOS MILLÁN	0	0	0	1
759	459-1	SIN DATO	LENGUAS INDIGENAS	SIN DATO	ZOQUE	LIC. CARLOS ZAPATA VELA	0	0	0	7
760	459-2	SIN DATO	ZOQUE	SIN DATO	ESQ. AV. LENGUAS INDIGENAS	LIC. CARLOS ZAPATA VELA	0	0	0	2
761	DIRECTA 267	SIN DATO	AV. CORUÑA	285	SUR 65-A	VIADUCTO PIEDAD	0	0	0	1
762	DIRECTA 268	SIN DATO	PRIV. AMACUZAC	33	AV. AMACUZAC	BARRIO SAN FRANCISCO XICALTONGO	0	0	0	1
763	DIRECTA 269	SIN DATO	PEYOTE	SIN DATO	ESQ. CUMBRES	U. H. INFONAVIT IZTACALCO	0	0	0	1
764	DIRECTA 271	SIN DATO	CAFETAL	720	U. H. EDIF. L	GRANJAS MÉXICO ORIENTE	0	0	0	1
765	DIRECTA 272	SIN DATO	LUIS ELIZARRAS	SIN DATO	ESQ. CALLE 7	PANTITLÁN	0	0	0	1
766	427	SIN DATO	AV. CANAL DE APATLACO	700	CDA. MIGUEL LERDO DE TEJADA	CAMPAMENTO 2 DE OCTUBRE	0	0	0	6
767	468	SIN DATO	CALLE 10 DE JUNIO	MZ. 9 LT. 4	AV. CANAL DE TEZONTLE	CAMPAMENTO 2 DE OCTUBRE	0	0	0	4
768	DIRECTA 273	SIN DATO	CARLOS JUAN FINLAY	1	ESQ. CIRCUITO RÍO CHURUBUSCO	IMPI PICOS	0	0	0	1
769	477-1	SIN DATO	PLAYA OLAS ALTAS	553	ESQ. PLAYA ENCANTADA	REFORMA IZTACCIHUATL SUR	0	0	0	1
770	477-2	SIN DATO	PLAYA ENCANTADA	53	PLAYA GAVIOTAS	REFORMA IZTACCIHUATL SUR	0	0	0	1

Edificio B, planta baja,
Av. Río Churubusco esq. Av. Té
col. Gabriel Ramos Millán
5556543333 ext 2088



2026
año de
Margarita
Maza



2026
AÑO MUNDIALISTA



771	477-3	SIN DATO	PLAYA GAVIOTAS	7	ESQ. PLAYA ENCANTADA	REFORMA IZTACCIHUAT L SUR	0	0	0	1
772	477-4	SIN DATO	PLAYA ENCANTADA	127	PLAYA REGATAS	REFORMA IZTACCIHUAT L SUR	0	0	0	1
773	477-5	SIN DATO	PLAYA ENCANTADA	123	ESQ. AV. ANDRES MOLINA ENRIQUEZ	REFORMA IZTACCIHUAT L SUR	0	0	0	1
774	477-6	SIN DATO	PLAYA TAMBUCO	85	SIN DATO	REFORMA IZTACCIHUAT L SUR	0	0	0	1
775	477-7	SIN DATO	PLAYA TAMBUCO	SIN DATO	ESQ. PLAYA ENCANTADA	REFORMA IZTACCIHUAT L SUR	0	0	0	1
776	477-8	SIN DATO	PLAYA ENCANTADA	15	ESQ. PLAYA TAMBUCO	REFORMA IZTACCIHUAT L SUR	0	0	0	1
777	477-9	SIN DATO	PLAYA ENCANTADA	SIN DATO	ESQ. PLAYA CALETA	REFORMA IZTACCIHUAT L SUR	0	0	0	1
778	477-10	SIN DATO	PLAYA ENCANTADA	SIN DATO	ESQ. PLAYA MANZANILLO	REFORMA IZTACCIHUAT L SUR	0	0	0	1
779	477-11	SIN DATO	PLAYA MANZANILLO	535	ESQ. PLAYA ENCANTADA	REFORMA IZTACCIHUAT L SUR	0	0	0	1
780	477-12	SIN DATO	PLAYA CLAVELITOS	1	ESQ. PLAYA ENCANTADA	REFORMA IZTACCIHUAT L SUR	0	0	0	1
781	477-13	SIN DATO	PLAYA ENCANTADA	SIN DATO	SIN DATO	REFORMA IZTACCIHUAT L SUR	0	0	0	1
782	477	SIN DATO	PLAYA ENCANTADA	123	ESQ. AV. ANDRES MOLINA ENRIQUEZ	REFORMA IZTACCIHUAT L SUR	0	0	0	1
783	DIRECTA 275	SIN DATO	SUR 121	254	AV. CANAL DE TEZONTLE	IMPI PICOS	0	0	0	1
784	458	SIN DATO	JOSÉ MARIA MATA	SIN DATO	ESQ. VALENTÍN GÓMEZ FARIAS	CAMPAMENTO 2 DE OCTUBRE	0	0	0	1





CIUDAD DE MÉXICO
CAPITAL DE LA TRANSFORMACIÓN



SUBDIRECCIÓN DE EVALUACIÓN
Y SEGUIMIENTO DE PROGRAMAS DE SERVICIOS URBANOS

785	DIREC TA 276	SIN DATO	AV. JUAN ALVAREZ	SIN DATO	ESQ. SANTOS DEGOLLA DO	CAMPAMENT O 2 DE OCTUBRE	0	0	0	1
786	DIREC TA 279	SIN DATO	PRIV. TENACATI TA	54	PLAYA ICACOS	BARRIO SANTIAGO SUR	0	0	0	1
787	DIREC TA 280	SIN DATO	CDA. PLAYA ICACOS	SIN DATO	SIN DATO	BARRIO SANTIAGO SUR	0	0	0	3
788	DIREC TA 281	SIN DATO	PLAYA CANCÚN	SIN DATO	ESQ. PLAYA ICACOS	BARRIO SANTIAGO SUR	0	0	0	1
789	DIREC TA 282	SIN DATO	PLAYA CANCÚN	77	PLAYA CORTES	BARRIO SANTIAGO SUR	0	0	0	5
790	DIREC TA 283	SIN DATO	PLAYA ICACOS	SIN DATO	PLAYA CANCÚN	BARRIO SANTIAGO SUR	0	0	0	1
791	DIREC TA 284	SIN DATO	PLAYA ICACOS	SIN DATO	PLAYA CARABAL I	BARRIO SANTIAGO SUR	0	0	0	1
792	DIREC TA 285	SIN DATO	PLAYA CORTES	SIN DATO	PLAYA ICACOS	BARRIO SANTIAGO SUR	0	0	0	1
793	DIREC TA 286	SIN DATO	PLAYA CORTES	116	PLAYA ICACOS	BARRIO SANTIAGO SUR	0	0	0	1
794	449	260306-4023658	ORIENTE 239-B	169	SIN DATO	AGRÍCOLA ORIENTAL PONIENTE	0	0	0	0
795	451	050326-4023246	ORIENTE 239	SIN DATO	SUR 20	AGRÍCOLA ORIENTAL PONIENTE	0	0	0	1
796	460	260308-4028186	SUR 24	SIN DATO	SIN DATO	AGRÍCOLA ORIENTAL CENTRO	0	0	0	0
797	470	090326-4032292	ORIENTE 253	59	SUR 20	AGRÍCOLA ORIENTAL ORIENTE	0	0	0	2
798	475	100326-4035190	1ER. RTNO. SUR 12-B	48	SIN DATO	AGRÍCOLA ORIENTAL PONIENTE	0	0	0	0
799	454	SIN DATO	VARIAS UBICACIO NES	SIN DATO	SIN DATO	AGRÍCOLA ORIENTAL ORIENTE	37	0	0	0
800	457	SIN DATO	VARIAS UBICACIO NES	SIN DATO	SIN DATO	AGRÍCOLA ORIENTAL ORIENTE	36	0	0	0
801	424	010326-4009136	CALLE CUATRO	19	PRIV. 3 DE TLAXCAL A	PANTITLÁN CENTRO	0	0	0	1





CIUDAD DE MÉXICO
CAPITAL DE LA TRANSFORMACIÓN



SUBDIRECCIÓN DE EVALUACIÓN
Y SEGUIMIENTO DE PROGRAMAS DE SERVICIOS URBANOS

802	408	260226-4003144	ORIENTE 255-D	SIN DATO	SUR 20	AGRÍCOLA ORIENTAL ORIENTE	0	0	0	3
803	455	SIN DATO	VARIAS UBICACIONES	SIN DATO	SIN DATO	AGRÍCOLA ORIENTAL ORIENTE	33	0	0	0
804	521	180326-4055888	CALLE SEIS	118 BIS	PRIV. ENRIQUETA	PANTITLÁN ORIENTE	0	0	0	2
805	494	260312-4044138	PEYOTE	SIN DATO	GIRASOL	U. H. INFONAVIT IZTACALCO	0	0	0	4
806	491	130326-4045221	SUR 20	SIN DATO	AV. JAVIER ROJO GOMEZ	AGRÍCOLA ORIENTAL PONIENTE	0	0	0	1
807	493	120326-4043946	SUR 16-A	SIN DATO	ORIENTE 259	AGRÍCOLA ORIENTAL ORIENTE	0	0	0	2
808	502	260316-4050591	RET. 2 DE SUR 12-C	SIN DATO	SUR 12-C	AGRÍCOLA ORIENTAL ORIENTE	0	0	0	2
809	DIRECTA 308	SIN DATO	AV. AMACUZA C	SIN DATO	PLAYA ICACOS	BARRIO LA ASUNCIÓN Y BARRIO SAN PEDRO	0	0	12	34
810	498	SIN DATO	CALLE 28	6	CANAL DE RÍO CHURUBUSCO	EL RODEO	0	0	1	2
811	516	SIN DATO	SUR 20-A	36	SIN DATO	AGRÍCOLA ORIENTAL ORIENTE	0	0	0	3
812	517	SIN DATO	SUR 20	455	SIN DATO	AGRÍCOLA ORIENTAL ORIENTE	0	0	0	3
813	500	SIN DATO	COMUNAL	9	SIN DATO	PANTITLÁN ORIENTE	0	0	1	1
814	530	SIN DATO	SUR 22	277	SIN DATO	AGRÍCOLA ORIENTAL ORIENTE	0	0	1	0
815	499	SIN DATO	4TA. CDA. RÍO CHURUBUSCO	33	SIN DATO	PANTITLÁN ORIENTE	0	0	0	3
816	508-1	SIN DATO	AV. JUAN ALVAREZ	SIN DATO	ESQ. LA FRAGUA	CAMPAMENTO 2 DE OCTUBRE	0	0	0	4
817	508-2	SIN DATO	MANUEL ACUÑA	SIN DATO	ESQ. TOMAS VAZQUEZ	CAMPAMENTO 2 DE OCTUBRE	0	0	0	1
818	508-3	SIN DATO	AV. JUAN ALVAREZ	SIN DATO	ESQ. AND. MANUEL SILICEO	CAMPAMENTO 2 DE OCTUBRE	0	0	0	2

Edificio B, planta baja,
Av. Río Churubusco esq. Av. Té
col. Gabriel Ramos Millán
5556543333 ext 2088



2026
año de
Margarita
Maza



2026
AÑO MUNDIALISTA




CIUDAD DE MÉXICO
CAPITAL DE LA TRANSFORMACIÓN



**SUBDIRECCIÓN DE EVALUACIÓN
Y SEGUIMIENTO DE PROGRAMAS DE SERVICIOS URBANOS**

	TOTALES	1068	98	438	1,554
--	---------	------	----	-----	-------




**PARQUE NUEVO MILENIO COL.
PANTITLÁN**



AV. NORTE COL. PANTITLÁN



Edificio
Av. R
col. Gabriel Ramos Millán
5556543333 ext 2088



año de
**Margarita
Maza**



2026
AÑO MUNDIALISTA



CIUDAD DE MÉXICO
CAPITAL DE LA TRANSFORMACIÓN




SUBDIRECCIÓN DE EVALUACIÓN
Y SEGUIMIENTO DE PROGRAMAS DE SERVICIOS URBANOS



SUR 131 ENTRE FRANCISCO I. MADERO Y PASCUAL OROZCO BARRIO SAN MIGUEL



Edificio
Av. Río
col. Ga
5556543333 ext 2088





CIUDAD DE MÉXICO
CAPITAL DE LA TRANSFORMACIÓN



**SUBDIRECCIÓN DE EVALUACIÓN
Y SEGUIMIENTO DE PROGRAMAS DE SERVICIOS URBANOS**

UNIDAD DEPARTAMENTAL DE LIMPIA

PERIODO	INGRESADOS	ATENDIDOS	PENDIENTES
ENERO A MARZO	161	105	56

UNIDAD DEPARTAMENTAL DE AGUA POTABLE Y TRATADA

NO.	MES	CALLE	NUMERO	COLONIA	SERVICIO
1	ENERO	ORIENTE 237	346	AGRICOLA ORIENTAL PONIENTE	FUGA DE AGUA
2	ENERO	CALLE 4	345	PANTITLAN CENTRO	FUGA DE AGUA
3	ENERO	CALLE 6	377	PANTITLAN ORIENTE	FUGA DE AGUA
4	ENERO	CALLE "B"	18	PANTITLAN CENTRO	FUGA DE AGUA
5	ENERO	PRIVADA FERNANDEZ GUERRA	5	PANTITLAN ORIENTE	FUGA DE AGUA
6	ENERO	LENGUAS INDIGENAS	MZ. 15 LT. 10	CARLOS ZAPATA VELA	FUGA DE AGUA
7	ENERO	ORIENTE 110	1504	JUVENTINO ROSAS	FUGA DE AGUA
8	ENERO	CERRADA SAN ANTONIO	22	PANTITLAN CENTRO	FUGA DE AGUA



CIUDAD DE MÉXICO
CAPITAL DE LA TRANSFORMACIÓN



**SUBDIRECCIÓN DE EVALUACIÓN
Y SEGUIMIENTO DE PROGRAMAS DE SERVICIOS URBANOS**

9	ENERO	SUR 14-B	27	AGRICOLA ORIENTAL ORIENTE	FUGA DE AGUA
10	ENERO	SUR 18-A	41	AGRICOLA ORIENTAL ORIENTE	FUGA DE AGUA
11	ENERO	AMACUZAC	249	Bo. SANTIAGO SUR	FUGA DE AGUA
12	ENERO	SUR 123	S/N	GABRIEL RAMOS MILLAN	FUGA DE AGUA
13	ENERO	CENTENO	930	GRANJAS MEXICO ORIENTE	FALTA DE AGUA
14	ENERO	PLAYA HERMOSA	600	REFORMA IZTACCIHUATL SUR	CAMBIO DE RAMAL DOMICILIARIO
15	ENERO	CALLE 4	3508	PANTITLAN CENTRO	FUGA DE AGUA
16	ENERO	AV. SANTIAGO	117	Bo. SANTIAGO NORTE	FUGA DE AGUA
17	ENERO	GARZAS	4	U. H. INFONAVIT SUR	FUGA DE AGUA
18	ENERO	OYAMEL	13	U. H. INFONAVIT SUR	FUGA DE AGUA
19	ENERO	HUASTECA	332	PANTITLAN ORIENTE	FUGA DE AGUA
20	ENERO	CALLE 2	282	PANTITLAN PONIENTE	FUGA DE AGUA
21	ENERO	GUIJARRO	5 INT. 002	U. H. INFONAVIT NORTE	FUGA DE AGUA
22	ENERO	CALLE 5	313	PANTITLAN ORIENTE	FUGA DE AGUA
23	ENERO	PLAZA BENITO JUAREZ	S/N	GABRIEL RAMOS MILLAN BRAMADERO NORTE	FUGA DE AGUA
24	ENERO	CALLE 4	230	PANTITLAN CENTRO	FUGA DE AGUA
25	ENERO	CALLE 5	269	PANTITLAN ORIENTE	FUGA DE AGUA
26	ENERO				
27	ENERO	ANDADOR 6	313	PICOS 1-A	FUGA DE AGUA
28	ENERO	SUR 4-C	28	AGRICOLA ORIENTAL PONIENTE	FUGA DE AGUA
29	ENERO	PLAYA ICACOS	EDIFICIO J-401	Bo. SANTIAGO SUR	FUGA DE AGUA
30	ENERO	SUR 8-C	S/N	AGRICOLA OREINTAL PONIENTE	FUGA DE AGUA
31	ENERO	SUR 111	MZ. 31 LT. 52	JUVENTINO ROSAS	FUGA DE AGUA
32	ENERO	ORIENTE 251-B	99	AGRICOLA ORIENTAL ORIENTE	FUGA DE AGUA
33	ENERO	CALZADA COYUJA	279	SANTA ANITA	FALTA DE AGUA

Edificio B, planta baja,
Av. Río Churubusco esq. Av. Té
col. Gabriel Ramos Millán
5556543333 ext 2088



2026
año de
Margarita
Maza



2026
AÑO MUNDIALISTA



CIUDAD DE MÉXICO
CAPITAL DE LA TRANSFORMACIÓN



SUBDIRECCIÓN DE EVALUACIÓN
Y SEGUIMIENTO DE PROGRAMAS DE SERVICIOS URBANOS

34	ENERO	AV. CINCO	S/N	GABRIEL RAMOS MILLAN	FUGA DE AGUA
35	ENERO	SUR 157	2305	GABRIEL RAMOS MILLAN BRAMADERO NORTE	FALTA DE AGUA
36	ENERO	CUATRO	230	PANTITLAN CENTRO	FUGA DE AGUA
37	ENERO	SEIS	106	PANTITLAN ORIENTE	FUGA DE AGUA
38	ENERO	AND. PTE. DE FIERRO	MZ. 20 19	CUCHULLA R. MILLAN	FUGA DE AGUA
39	ENERO	AV. CINCO	S/N	JUVENTINO ROSAS	FUGA DE AGUA
40	ENERO	ORIENTE 102	S/N	REFORMA IZTACCIHUATL SUR	FUGA DE AGUA
41	ENERO	EMILIANO ZAPATA	114	SANTA ANITA	FUGA DE AGUA
42	ENERO	AV. ANDRES MOLINA E.	474	MILITAR MARTE	FUGA DE AGUA
43	ENERO	AV. PUEBLA	S/N	PANTITLAN CENTRO	FUGA DE AGUA
44	ENERO	PLAYA REVOLCADERO	266	REFORMA IZTACCIHUATL NORTE	FALTA DE AGUA
45	ENERO	PLAYA MIRADOR	550	MILITAR MARTE	FALTA DE AGUA
46	ENERO	SUR 107	MZ. 2 LT. 19	JUVENTINO ROSAS	FUGA DE AGUA
47	ENERO	ORIENTE 243-C	113	AGRICOLA ORIENTAL CENTRO	FUGA DE AGUA
48	ENERO	ORIENTE 217	284	AGRICOLA ORIENTAL CENTRO	FUGA DE AGUA
49	ENERO	AND. MARGARITA MAZA DE J.	S/N	CAMPAMENTO 2 DE OCTUBRE	FUGA DE AGUA
50	ENERO	CANAL DE OTHENCO	10	BARRIO SANTIAGO NORTE	FUGA DE AGUA
51	ENERO	TLACOTAL - B	2423	RAMOS MILLAN TLACOTAL	FUGA DE AGUA
52	ENERO	TLACOTAL - B	2423	RAMOS MILLAN TLACOTAL	FUGA DE AGUA
53	ENERO	SUR 109	MZ. 2 LT. 20	JUVENTINO ROSAS	FUGA DE AGUA
54	ENERO	SUR 8.	S/N	AGRICOLA ORIENTAL PONIENTE	FUGA DE AGUA
55	ENERO	SUR 8	171	AGRICOLA ORIENTAL PONIENTE	FUGA DE AGUA
56	ENERO	SIRENAS	51	UNIDAD H. INFONAVIT NORTE	FUGA DE AGUA

Edificio B, planta baja,
Av. Río Churubusco esq. Av. Té
col. Gabriel Ramos Millán
5556543333 ext 2088



2026
año de
Margarita
Maza



2026
AÑO MUNDIALISTA



CIUDAD DE MÉXICO
CAPITAL DE LA TRANSFORMACIÓN



**SUBDIRECCIÓN DE EVALUACIÓN
Y SEGUIMIENTO DE PROGRAMAS DE SERVICIOS URBANOS**

57	ENERO	SUR 177	1159	CUCHILLA RAMOS MILLAN	FALTA DE AGUA
58	ENERO	CORDILLERAS	S/N	UNIDAD H. INFONAVIT NORTE	FUGA DE AGUA
59	ENERO	PLAYA ERIZO	S/N	BARRIO SANTIAGO SUR	FUGA DE AGUA
60	ENERO	SUR 113-B	MZ. 11 LT. 13	JUVENTINO ROSOAS	FUGA DE AGUA ANTES DEL MEDIDOR
61	ENERO	AV. TE	S/N	EX EJIDOS MAGDALENA MIXHIUCA	FUGA DE AGUA
62	ENERO	IGNACIO L. VALLARTA	11 LT. 1	CAMPAMENTO 2 DE OCTUBRE	FUGA DE AGUA
63	ENERO	TOLVANERAS	2	UNIDAD H. INFONAVIT NORTE	FUGA E AGUA
64	ENERO	HENEQUEN	61	UNIDAD H. INFONAVIT NORTE	FUGA DE AGUA
65	ENERO	CANAL DE RIO CHURUBUSCO	S/N	EX EJIDOS MAGDALENA MIXHIUCA	FUGA DE AGUA
66	ENERO	PLAYA MIRADOR	03-jul	R. IZTACCIHUATL SUR	CAMBIO DE RAMAL DOMICILIARIO
67	ENERO	RETORNO 4 DE SUR 12-B	33	AGRICOLA ORIENTAL CENTRO	FUGA DE AGUA PARQUES Y JARDINES
68	ENERO	SUR 16	S/N	AGRICOLA ORIENTAL CENTRO	FUGA DE AGUA
69	ENERO	HIDALGO	292	LA CRUZ COYUYA	FALTA DE AGUA
70	ENERO	PLAYA MIRADOR	550	R. IZTACCIHUATL SUR	FUGA DE AGUA
71	ENERO	CALLE 24	19	EL RODEO	FUGA DE AGUA
72	ENERO	SUR 69-A	34	AGRICOLA ORIENTAL PONIENTE	FUGA DE AGUA
73	ENERO	ORIENTE 225	104	AGRICOLA ORIENTAL PONIENTE	FUGA DE AGUA
74	ENERO	ORIENTE 259	8	AGRICOLA ORIENTAL ORIENTE	FUGA DE AGUA
75	ENERO	ORIENTE 245-D	202	AGRICOLA ORIENTAL CENTRO	FUGA DE AGUA
76	ENERO	ORIENTE 235-C	105	AGRICOLA ORIENTAL PONIENTE	FUGA DE AGUA
77	ENERO	SIRENAS	51	UNIDAD H. INFONAVIT NORTE	FUGA DE AGUA

Edificio B, planta baja,
Av. Río Churubusco esq. Av. Té
col. Gabriel Ramos Millán
5556543333 ext 2088



2026
año de
Margarita
Maza



2026
AÑO MUNDIALISTA



CIUDAD DE MÉXICO
CAPITAL DE LA TRANSFORMACIÓN



SUBDIRECCIÓN DE EVALUACIÓN
Y SEGUIMIENTO DE PROGRAMAS DE SERVICIOS URBANOS

78	ENERO	PLAYA FLAMINGOS	S/N	MILITAR MARTE	FUGA DE AGUA
79	ENERO	AV. RIO DE LA PIEDAD	355	VIADUCTO PIEDAD	FUGA DE AGUA
80	ENERO	CALZ. CORUÑA	388, INT. 1	VIADUCTO PIEDAD	FUGA DE AGUA
81	ENERO	CALLE "A"	388, INT. 27	PANTITLAN CENTRO	FUGA DE AGUA
82	ENERO	CALLE "B"	S/N	PANTITLAN CENTRO	FUGA DE AGUA
83	ENERO	LAUREL	32, EDIF. B	PANTITLAN PONIENTE	FALTA DE AGUA
84	ENERO	SUR 69.	3112	VIADUCTO PIEDAD	FUGA DE AGUA
85	ENERO	SUR 18-A	10 Y 41	AGRICOLA ORIENTAL ORIENTE	FUGA DE AGUA
86	ENERO	AV. MEXICO	75	PANTITLAN CENTRO	CAMBIO DE RAMAL DOMICILIARIO
87	ENERO	CANELA	668	GRANJAS MEXICO ORIENTE	FUGA DE AGUA
88	ENERO	SUR 121	S/N	JUVENTINO ROSAS	FUGA DE AGUA
89	ENERO	LOS REYES	15	LOS REYES	FALTA DE AGUA
90	ENERO	ORIENTE 231	31	AGRICOLA ORIENTAL PONIENTE	FUGA DE AGUA
91	ENERO	ORIENTE 233 - A	171-B	AGRICOLA ORIENTAL PONIENTE	FUGA DE AGUA
92	ENERO	PLAYA AZUL	209	REFORMA IZTACCIHUATL NORTE	FUGA DE AGUA
93	ENERO	VAINILLA	375	GRANJAS MEXICO ORIENTE	FALTA DE AGUA
94	ENERO	SUR 8	S/N	AGRICOLA ORIENTAL PONIENTE	FUGA DE AGUA
95	ENERO	SUR 187	2302	GABRIEL RAMOS MILLAN BRAMADERO NORTE	FUGA DE AGUA
96	ENERO	CALLE CINCO	312	PANTITLAN ORIENTE	FUGA DE AGUA
97	ENERO	AV. MEXICO	75	PANTITLAN ORIENTE	RETIRO DE ESCOMBRO
98	ENERO	SUR 121	S/N	JUVENTINO ROSAS	RETIRO DE ESCOMBRO RELLENO CON TEPETATE
99	ENERO	PLAYA REGATAS	370	R. IZTACCIHUATL NORTE	FUGA DE AGUA



CIUDAD DE MÉXICO
CAPITAL DE LA TRANSFORMACIÓN



SUBDIRECCIÓN DE EVALUACIÓN
Y SEGUIMIENTO DE PROGRAMAS DE SERVICIOS URBANOS

100	ENERO	SUR 4-C	28	AGRICOLA ORIENTAL CENTRO	FUGA DE AGUA
101	ENERO	SUR 173	2216	RAMOS MILLAN BRAMADERO NTE.	FUGA DE AGUA
102	ENERO	PLAYA TENACATITA	94	BARRIO SANTIAGO SUR	FUGA DE AGUA
103	ENERO	CALLE CINCO	61	PANTITLAN ORIENTE	CAMBIO DE RAMAL DOMICILIARIO
104	ENERO	ORIENTE 237	S/N	AGRICOLA ORIENTAL PONIENTE	FUGA DE AGUA
105	ENERO	CALLE DOS	234	PANTITLAN PONIENTE	CAMBIO DE RAMAL DOMICILIARIO
106	ENERO	VALENTIN GOMEZ FARIAS	53	CAMPAMENTO 2 DE OCTUBRE	FALTA DE AGUA
107	ENERO	SUR 111	MZ. 31 LT. 46	JUVENTINO ROSAS	COLOCACION DE RAMAL
108	ENERO	ORIENTE 100	2575	RAMOS MILLAN TLACOTAL	FUGA DE AGUA
109	FEBRERO	AV. JAVIER ROJO GOMEZ	S/N	AGRICOLA ORIENTAL PONIENTE	FUGA DE AGUA
110	FEBRERO	ORIENTE 245-C	166	AGRICOLA ORIENTA CENTRO	FUGA DE AGUA
111	FEBRERO	CDA. SABINOS	47	SANTA ANITA	FLATA DE AGUA
112	FEBRERO	FCO. DEL PASO Y TRONCOSO	49	TLAZINTLA	FUGA DE AGUA
113	FEBRERO	CHINAMPAS	18	UNIDAD HABITACIONAL INFONAVIT SUR	FUGA DE AGUA
114	FEBRERO	CORUÑA	355	VIADUCTO PIEDAD	FUGA DE AGUA
115	FEBRERO	CUMBRES PEYOTE GIRASOL PEYOTE GIRASOL PEYOTE PEYOTE	S/N	U. HABITACIONAL INFONAVIT	INSPECCION POR POSIBLE FUGA
116	FEBRERO	CALLE "A"	42	PANTITLAN CENTRO	FUGA DE AGUA
117	FEBRERO	CALLE CINCO	S/N	PANTITLAN ORIENTE	FUGA DE AGUA
118	FEBRERO	CANELA	153	GRANJAS MEXICO ORIENTE	FUGA DE AGUA





CIUDAD DE MÉXICO
CAPITAL DE LA TRANSFORMACIÓN



SUBDIRECCIÓN DE EVALUACIÓN
Y SEGUIMIENTO DE PROGRAMAS DE SERVICIOS URBANOS

119	FEBRERO	PLAYA HERMOSA	585	REFORMA IZTACCIHUATL SUR	FUGA DE AGUA
120	FEBRERO	AND. JUAN CARBONERO	120	CUCHILLA RAMOS MILLAN	FUGA DE AGUA
121	FEBRERO	SUR 14-D	2	AGRICOLA ORIENTAL ORIENTE	FUGA DE AGUA
122	FEBRERO	CALLE CINCO	S/N	PANTITLAN ORIENTE	FUGA DE AGUA
123	FEBRERO	CALLE 30	S/N	EL RODEO	RETIRO DE ESCOMBRO
124	FEBRERO	PIEDRA VERDE	15	U. HABITACIONAL INFONAVIT SUR	FUGA DE AGUA
125	FEBRERO	SUR 4-C	28	AGRICOLA ORIENTAL CENTRO	CAMBIO DE RAMAL DOMICILIARIO
126	FEBRERO	ORIENTE 249	157	AGRICOLA ORIENTAL CENTRO	FUGA DE AGUA
127	FEBRERO	PLUTARCO ELIAS CALLES	324	GRANJAS MEXICO PONIENTE	FUGA DE AGUA
128	FEBRERO	PLAYA AZUL	324	REFORMA IZTACCIHUATL NTE.	FUGA DE AGUA
129	FEBRERO	ORIENTE 102	2453	TLACOTAL	FALTA DE AGUA
130	FEBRERO	SUR 65	3252	SANTA ANITA	FALTA DE AGUA
131	FEBRERO	CENTENO	569	GRANJAS MEXICO PONIENTE	FUGA DE AGUA
132	FEBRERO	ORIENTE 225	133	AGRICOLA ORIENTAL PONIENTE	FALTA DE AGUA
133	FEBRERO	PRIVADA VERGEL	S/N	AGRICOLA ORIENTAL PONIENTE	FUGA DE AGUA
134	FEBRERO	CDA. SAN ANTONIO	47	PANTITLAN ORIENTE	FUGA DE AGUA
135	FEBRERO	ALEJANDRO CARREL	38	U. HABITACIONAL PICOS 2-A	LISTA DE MATERIAL
136	FEBRERO	PLUTARCO E. CALLES	1364	MILITAR MARTE	FUGA DE AGUA
137	FEBRERO	ANDADOR 5	MZ. 16 LT. 10	U.H. PICOS 2-A	FUGA DE AGUA
138	FEBRERO	TEXCOCO	72	PANTITLAN PTE.	FUGA DE AGUA
139	FEBRERO	CALLE SIETE	S/N	PANTITLAN ORIENTE	FUGA DE AGUA
140	FEBRERO	CANAL RIO CHURUBUSCO	S/N	PANTITLAN PONIENTE	SUPRESION DE TOMA





CIUDAD DE MÉXICO
CAPITAL DE LA TRANSFORMACIÓN



SUBDIRECCIÓN DE EVALUACIÓN
Y SEGUIMIENTO DE PROGRAMAS DE SERVICIOS URBANOS

141	FEBRERO	MAGUEY	No. 25 DEPTO. 301	U.H. INFONAVIT	FUGA DE AGUA
142	FEBRERO	CANELA	668	GRANJAS MEXICO ORIENTE	CAMBIO DE RAMAL DOMICILIARIO
143	FEBRERO	SUR 177	1159	CUCHILLA RAMOS MILLAN	FALTA DE AGUA
144	FEBRERO	SUR 185	2414	RAMOS MILLAN BRAMADERO NTE.	FALTA DE AGUA
145	FEBRERO	CDA. ORIENTE 217-A	18	CUCHILLA AGRICOLA ORIENTAL	FALTA DE AGUA
146	FEBRERO	ORIENTE 245-B	175	AGRICOLA ORIENTAL CENTRO	FUGA DE AGUA
147	FEBRERO	SUR 12	543	AGRICOLA ORIENTAL ORIENTE	LISTA DE MATERIAL
148	FEBRERO	SUR 73	4370	VIADUCTO PIEDAD	FUGA DE AGUA
149	FEBRERO	SUR 177	1156	CUCHILLA RAMOS MILLAN	FALTA DE AGUA
150	FEBRERO	VAINILLA	375	GRANJAS MEXICO ORIENTE	CAMBIO DE RAMAL DOMICILIARIO
151	FEBRERO	MAGUEY		U. H. INFONAVIT NORTE	FUGA DE AGUA
152	FEBRERO	GENARO VAZQUEZ	64	CAMPAMENTO 2 DE OCTUBRE	FALTA DE AGUA
153	FEBRERO	ORIENTE 245	564	AGRICOLA ORIENTAL CENTRO	FUGA DE AGUA
154	FEBRERO	PEYOTE	74	U. H. INFONAVIT NORTE	FUGA DE AGUA
155	FEBRERO	PROLONG. ESTUDIOS CHURUBUSCO	22	Bo. SAN MIGUEL	FALTA DE AGUA
156	FEBRERO	PLAYA CORTES	346	REFORMA IZTACCIHUATL NORTE	FUGA DE AGUA
157	FEBRERO	SUR 115	MZ. 6 LT. 9	JUVENTINO ROSAS	FUGA DE AGUA
158	FEBRERO	ORIENTE 245	564	AGRICOLA ORIENTAL CENTRO	FUGA DE AGUA
159	FEBRERO	MAGUEY	EDIF. 23 - 22	U. H. INFONAVIT NORTE	FUGA DE AGUA
160	FEBRERO	CHELO	6, INT. 2	PANTITLAN ORIENTE	FUGA DE AGUA
161	FEBRERO	RIO CHURUBUSCO	316	GRANJAS MEXICO ORIENTE	LISTA DE MATERIAL
162	FEBRERO	CALLE CUATRO	278 EDIF. B, DEPTO. 203	PANTITLAN CENTRO	FALTA DE AGUA
163	FEBRERO	CALLE CUATRO	337	PANTITLAN CENTRO	FUGA DE AGUA

Edificio B, planta baja,
Av. Río Churubusco esq. Av. Té
col. Gabriel Ramos Millán
5556543333 ext 2088



2026
año de
Margarita
Maza



2026
AÑO MUNDIALISTA



CIUDAD DE MÉXICO
CAPITAL DE LA TRANSFORMACIÓN



SUBDIRECCIÓN DE EVALUACIÓN
Y SEGUIMIENTO DE PROGRAMAS DE SERVICIOS URBANOS

164	FEBRERO	ALEJANDRO CARREL	38	U. H. PICOS 2-A	CAMBIO DE RAMAL DOMICILIARIO
165	FEBRERO	OYAMEL	5	U. H. INFONAVIT SUR	FUGA DE AGUA
166	FEBRERO	SIRENAS	26	U. H. INFONAVIT NORTE	FUGA DE AGUA
167	FEBRERO	PEÑON	1	U. H. INFONAVIT NORTE	FUGA DE AGUA
168	FEBRERO	HUIZACHE	2	U. H. INFONAVIT NORTE	FUGA DE AGUA
169	FEBRERO	CALLE TRES	132	PANTITLAN CENTRO	FALTA DE AGUA
170	FEBRERO	CALLE CINCO	36	PANTITLAN CENTRO	FUGA DE AGUA
171	FEBRERO	ALDAMA	87	Bo. SANTIAGO NORTE	FUGA DE AGUA
172	FEBRERO	ORIENTE 245-D	222	AGRICOLA ORIENTAL CENTRO	LISTA DE MATERIAL
173	FEBRERO	ORIENTE 257	157	AGRICOLA ORIENTAL ORIENTE	LISTA DE MATERIAL
174	FEBRERO	CALLE CINCO	61	PANTITLAN ORIENTE	FALTA DE AGUA
175	FEBRERO	CDA. SABINOS	47	SANTA ANITA	FALTA DE AGUA
176	FEBRERO	SUR 173	2304	RAMOS MILLAN BRAMADERO NTE.	FUGA DE AGUA
177	FEBRERO	CHIMALPOPOCA	83	Bo. LOS REYES	FALTA DE AGUA
178	FEBRERO	AZAFRAN	438 INT. 8	GRANJAS MEXICO	FALTA DE AGUA
179	FEBRERO	CANELA	668- H DEPTO. 101	GRANJAS MEXICO	RETIRO DE ESCOMBRO
180	FEBRERO	TEMORI	MZ. 13 LT. 12	CARLOS ZAPATA VELA	FALTA DE AGUA
181	FEBRERO	CHUMBIA	MZ. 17 LT. 15	CARLOS ZAPATA VELA	FALTA DE AGUA
182	FEBRERO	CALZ. DE LA VIGA	577	NUEVA SANTA ANITA	FALTA DE AGUA
183	FEBRERO	CDA. SABINOS	47	SANTA ANITA	FALTA DE AGUA
184	FEBRERO	SUR 4 -B	S/N	AGRICOLA ORIENTAL CENTRO	FUGA DE AGUA
185	FEBRERO	ORIENTE 225	84	AGRICOLA ORIENTAL PONIENTE	FUGA DE AGUA
186	FEBRERO	ORIENTE 227	57	AGRICOLA ORIENTAL PONIENTE	CAMBIO DE VERTICAL
187	FEBRERO	ORIENTE 245-A	137	AGRICOLA ORIENTAL CENTRO	LISTA DE MATERIAL





CIUDAD DE MÉXICO
CAPITAL DE LA TRANSFORMACIÓN



SUBDIRECCIÓN DE EVALUACIÓN
Y SEGUIMIENTO DE PROGRAMAS DE SERVICIOS URBANOS

188	FEBRERO	SUR 8	269	AGRICOLA ORIENTAL CENTRO	FUGA DE AGUA
189	FEBRERO	SUR 129	1709	GABRIEL RAMOS MILLAN	FALTA DE AGUA
190	FEBRERO	ORIENTE 108	2059	GABRIEL RAMOS MILLAN	FUGA DE AGUA
191	FEBRERO	PLAYA AZUL	298	REFORMA IZTACCIHUATL NORTE	FALTA DE AGUA
192	FEBRERO	SUR 111	MZ. 31 LT. 46	JUVENTINO ROSAS	FUGA DE AGUA
193	FEBRERO	COLORIN	9	U. H. INFONAVIT NORTE	DESALOJO DE AGUA
194	FEBRERO	PLAYA AZUL	376	REFORMA IZTACCIHUATL NORTE	FUGA DE AGUA
195	FEBRERO	SUR 20	No. 455 DEPTO H. 001	AGRICOLA ORIENTAL CENTRO	FUGA DE AGUA
196	FEBRERO	ORIENTE 245	491	AGRICOLA ORIENTAL CENTRO	FUGA DE AGUA
197	FEBRERO	JOSE MA. DEL CASTILLO	SP. 3 Mz. 7 LT. 25	CAMPAMENTO 2 DE OCTUBRE	FUGA DE AGUA
198	FEBRERO	COCONETLA	37 3 - 7	FRACCIONAMIENTO COYUYA	FALTA DE AGUA
199	FEBRERO	CALLE CINCO	188	PANTITLAN ORIENTE	FUGA DE AGUA
200	FEBRERO	CALLE DOS	77	PANTITLAN PONIENTE	FUGA DE AGUA
201	MARZO	JUAN CARBONERO	MZ. 19, LT. 7	CUCHILLA RAMOS MILLAN	LISTA DE MATERIAL
202	MARZO	CALLE TRES	132 DEPTO. 402	PANTITLAN CENTRO	FALTA DE AGUA
203	MARZO	ORIENTE 257	84	AGRICOLA ORIENTAL ORIENTE	CAMBIO DE VERTICAL
204	MARZO	CAFETAL	812	GRANJAS MEXICO ORIENTE	LISTA DE MATERIAL
205	MARZO	SUR 8	S/N	AGRICOLA ORIENTAL PONIENTE	FUGA DE AGUA
206	MARZO	COYUYA	22	LA CRUZ COYUYA	FALTA DE AGUA
207	MARZO	CALLE UNO	318	PANTITLAN PONIENTE	FUGA DE AGUA
208	MARZO	AV. XOCHIMILCO	124 B	PANTITLAN CENTRO	FUGA DE AGUA
209	MARZO	ANDADOR NORTE	S/N	MILITAR MARTE	FUGA DE AGUA
210	MARZO	ORIENTE 245 -D	222	AGRICOLA ORIENTAL CENTRO	CAMBIO DE RAMAL DOMICILIARIO

Edificio B, planta baja,
Av. Río Churubusco esq. Av. Té
col. Gabriel Ramos Millán
5556543333 ext 2088



2026
año de
Margarita
Maza



2026
AÑO MUNDIALISTA



CIUDAD DE MÉXICO
CAPITAL DE LA TRANSFORMACIÓN



SUBDIRECCIÓN DE EVALUACIÓN
Y SEGUIMIENTO DE PROGRAMAS DE SERVICIOS URBANOS

211	MARZO				
212	MARZO	ORIENTE 116	S/N	JUEVENTIDO ROSAS	FUGA DE AGUA
213	MARZO	AV. RECREO	56	TLAZINTLA	FUGA DE AGUA
214	MARZO	AGUAMIEL	10	U.H. INFONAVIT NORTE	FUGA DE AGUA
215	MARZO	PLAYA CLAVELITOS	34	R. IZTACCIHUATL SUR	FUGA DE AGUA
216	MARZO	PRIV. SAN PABLO	7	PANTITLAN ORIENTE	FALTA DE AGUA
217	MARZO	PRIV. ELIZARRARAS	S/N	PANTITLAN ORIENTE	FUGA DE AGUA
218	MARZO	SUR 16	S/N	AGRICOLA ORIENTAL PONIENTE	FUGA DE AGUA
219	MARZO	SUR 113-B	MZ. 9 LT. 16	JUVENTINO ROSAS	FUGA DE AGUA
220	MARZO	SUR 20	455	AGRICOLA ORIENTAL CENTRO	CAMBIO DE RAMAL DOMICILIARIO
221	MARZO	AÑIL	445 -B	GRANJAS MEXICO PONIENTE	FUGA DE AGUA
222	MARZO	SUR 129	1709	GABRIEL RAMOS MILLAN	CAMBIO DE VERTICAL
223	MARZO	COLORIN	1 Y 9	U. H. INFONAVIT NORTE	DESALOJO DE AGUA
224	MARZO	CALLE CUATRO	380	PANTITLAN CENTRO	DESALOJO DE AGUA
225	MARZO	ORIENTE 239 - A	82	AGRICOLA ORIENTAL PONIENTE	FUGA DE AGUA
226	MARZO	AMACUZAC	386	R. IZTACCIHUATL NORTE	FUGA DE AGUA
227	MARZO	PLAYA CALETA	322	R. IZTACCIHUATL NORTE	LISTA DE MATERIAL
228	MARZO	ORIENTE 110	2521	GABRIEL RAMOS MILLAN	FUGA DE AGUA
229	MARZO	RIO CHURUBUSCO	2305	GABRIEL RAMOS MILLAN	FALTA DE AGUA
230	MARZO	AV. TEZONTLE	1609	AMPLEACION RAMOS MILLAN	CAMBIO DE RAMAL DOMICILIARIO
231	MARZO	VEREDAS	7	U. H. INFONAVIT NORTE	FUGA DE AGUA
232	MARZO	PAPALOAQUE	38 INT. 14	FRACC. COYUYA	FUGA DE AGUA
233	MARZO	GUADALUPE	294	PANTITLAN ORIENTE	FUGA DE AGUA
234	MARZO	FRANCISCO I. MADERO	189	JUVENTINO ROSAS	FUGA DE AGUA
235	MARZO	CALLE CINCO	103	PANTITLAN ORIENTE	FUGA DE AGUA
236	MARZO	CALLE SEIS	S/N	PANTITLAN ORIENTE	FUGA DE AGUA





CIUDAD DE MÉXICO
CAPITAL DE LA TRANSFORMACIÓN



SUBDIRECCIÓN DE EVALUACIÓN
Y SEGUIMIENTO DE PROGRAMAS DE SERVICIOS URBANOS

237	MARZO	SUR 179	2428	GABRIEL RAMOS MILLAN BRAMADERO NORTE	FUGA DE AGUA
238	MARZO	SUR 173	2416	RRAMOS MILLAN BRAMADERO NORTE	FUGA DE AGUA
239	MARZO	PLAYA VILLA DEL MAR	123	MILITAR MARTE	FUGA DE AGUA
240	MARZO	RETORNO 2 DE SUR 4 - B	9	AGRICOLA ORIENTAL PONIENTE	FUGA DE AGUA
241	MARZO	JUAN JOSE EGUIARA Y E.	122	VIADUCTO PIEDAD	CAMBIO DE VERTICAL
242	MARZO	PEYOTE	74	U. H. INFONAVIT NORTE	FUGA DE AGUA
243	MARZO	COUÑA	433	NUEVA SANTA ANITA	FALTA DE AGUA
244	MARZO	TEXCOCO	99-BIS	PANTITLAN CENTRO	FALTA DE AGUA
245	MARZO	PRIV. ADELITA	6	PANTITLAN ORIENTE	FUGA DE AGUA
246	MARZO	CALLE 12	S/N	U. H. PICOS 2-A	FUGA DE AGUA
247	MARZO	LOS REYES	15	Bo. LOS REYES	LISTA DE MATERIAL
248	MARZO	CDA. AV. CENTRAL	13	PANTITLAN PONIENTE	FUGA DE AGUA
249	MARZO	CANELA		GRANJAS MEXICO ORIENTE	FALTA DE AGUA
250	MARZO	PLAYA CALETA	322	REFORMA IZTACCIHUATL NORTE	CAMBIO DE RAMAL DOMICILIARIO
251	MARZO	SUR 157	2210	RAMOS MILLAN BRAMADERO NTE.	FUGA DE AGUA
252	MARZO	COYUYA	279	SANTA ANITA	LISTA DE MATERIAL
253	MARZO	GUADALUPE	294	PANTITLAN CENTRO	CAJA DE VALVULAS
254	MARZO	2a. PRIV. CALLE NORTE	7	PANTITLAN CENTRO	FUGA DE AGUA
255	MARZO	SUR 153	MZ. 16 LT.16	AMPLIACION RAMOS MILLAN	FALTA DE AGUA
256	MARZO	ORIENTE 249	197	AGRICOLA ORIENTA CENTRO	FALTA DE AGUA
257	MARZO	TEXCOCO	72	PANTITLAN PONIENTE	FUGA DE AGUA
258	MARZO	TEXCOCO	99-BIS	PANTITLAN PONIENTE	CAMBIO DE RAMAL DOMICILIARIO
259	MARZO	4a. CDA. RIO CHURUBUSCO	EXT. 23 INT. 4	PANTITLAN PONIENTE	FALTA DE AGUA
260	MARZO	AV. LENGUAS INDIGENAS	S/N	ZAPATA VELA	FUGA DE AGUA
261	MARZO	CALLE LCUATRO	345	PANTITLAN CENTRO	FUGA DE AGUA
262	MARZO	ANAHUAC	91	BARRIO LOS REYES	FUGA DE AGUA

Edificio B, planta baja,
Av. Río Churubusco esq. Av. Té
col. Gabriel Ramos Millán
5556543333 ext 2088



2026
año de
Margarita
Maza



2026
AÑO MUNDIALISTA



CIUDAD DE MÉXICO
CAPITAL DE LA TRANSFORMACIÓN



SUBDIRECCIÓN DE EVALUACIÓN
Y SEGUIMIENTO DE PROGRAMAS DE SERVICIOS URBANOS

263	MARZO	MA. EUGENIA R. BADILLO	28	PANTITLAN ORIENTE	FUGA DE AGUA
264	MARZO	AV. TEZONTLE	1609	AMPLIACION RAMOS MILLAN	FUGA DE AGUA
265	MARZO	PLUTARCO E. CALLES	509	SANTA ANITA	CAMBIO DE VERTICAL
266	MARZO	ORIENTE 112	2865	RAMOS MILLAN BRAMADERO NTE.	FUGA DE AGUA
267	MARZO	CALZADA COYUYA	279	SANTA ANITA	CAMBIO DE RAMAL DOMICILIARIO
268	MARZO	ALDAMA	87-A	BARRIO SANTIAGO NORTE	LISTA DE MATERIAL
269	MARZO	CALLE CUATRO	353	PANTITLAN CENTRO	LISTA DE MATERIAL
270	MARZO	RET. 3 DE SUR 12-C	27	AGRICOLA ORIENTAL ORIENTE	FUGA DE AGUA
271	MARZO	PLAYA ERIZO	156	BARRIO SANTIAGO SUR	FUGA DE AGUA
272	MARZO	CAFETAL	812	GRANJAS MEXICO ORIENTE	CAMBIO DE RAMAL DOMICILIARIO
273	MARZO	SUR 20 Y 249	S/N	AGRICOLA ORIENTAL	FUGA DE AGUA
274	MARZO	SUR 20 Y 249	84	AGRICOLA ORIENTAL	FUGA DE AGUA

ORDEN DE TRABAJO	MES	DOMICILIO	COLONIA	SERVICIO
1	ENERO	AVENIDA TE N° 806 EDIFICIO B ENTRE RESINA Y CHURUBUSCO	GRANJAS MEXICO ORIENTE	REPARTO DE AGUA POTABLE EN PIPA
	ENERO	JESUS URUETA N° 86 ENTRE PLUTARCO ELIAS CALLE Y TOMAS VAZQUEZ	BARRIO SAN PEDRO	REPARTO DE AGUA POTABLE EN PIPA
2	ENERO	CHICLE N° 162 ENTRE 1ra CERRADA DE CHICLE Y AZAFRAN	GRANJAS MEXICO PONIENTE	REPARTO DE AGUA POTABLE EN PIPA
3	ENERO	AVENIDA TE S/N ESQUINA RIO CHURUBUSCO " PROTECCION CIVIL "	GRANJAS MEXICO ORIENTE	REPARTO DE AGUA POTABLE EN PIPA
	ENERO	SUR 159 ESQUINA ORIENTE 120 " CENTRO DE SALUD T-II"	AMPLIACION GABRIEL RAMOS MILLAN	REPARTO DE AGUA POTABLE EN PIPA
4	ENERO	ORIENTE 233-A N° 7 ENTRE SUR 4 Y SUR 8	AGRICOLA ORIENTAL PONIENTE	REPARTO DE AGUA POTABLE EN PIPA
5	ENERO	SUR 16 ESQUINA ORIENTE 257 " MERCADO AGRICOLA ORIENTAL"	AGRICOLA ORIENTAL ORIENTE	REPARTO DE AGUA POTABLE EN PIPA
6	ENERO	TRIGO N° 334 ENTRE AV TE Y ORIENTE 106 " MERCADO EX EJIDOS"	EX EJIDOS DE LA MAGDALENA M.	REPARTO DE AGUA POTABLE EN PIPA
7	ENERO	SUR 111 MZ. 31 LT. 46, ENTRE ORIENTE 110 Y ORIENTE 116	JUVENTINO ROSAS	REPARTO DE AGUA POTABLE EN PIPA

Edificio B, planta baja,
Av. Río Churubusco esq. Av. Té
col. Gabriel Ramos Millán
5556543333 ext 2088





CIUDAD DE MÉXICO
CAPITAL DE LA TRANSFORMACIÓN



SUBDIRECCIÓN DE EVALUACIÓN
Y SEGUIMIENTO DE PROGRAMAS DE SERVICIOS URBANOS

	ENERO	SUR 65-A N° 3246, ENTRE CORUÑA Y SANTA ANITA	VIADUCTO PIEDAD	REPARTO DE AGUA POTABLE EN PIPA
8	ENERO	AV. NORTE N° 257, ENTRE CALLE 4 Y CALLE 5	PANTITLAN	REPARTO DE AGUA POTABLE EN PIPA
9	ENERO	CALLE 5 N° 433, ENTRE RIO CHURUBUSCO Y PROSPERIDAD "ALBERCA SEMI OLIMPICA"	PANTITLAN	REPARTO DE AGUA POTABLE EN PIPA
10	ENERO	SUR 159 ESQUINA ORIENTE 120 "CENTRO DE SALUD TII"	AMPLIACION GABRIEL RAMOS MILLAN	REPARTO DE AGUA POTABLE EN PIPA
11	ENERO	SUR 157 N° 2305 ENTRE RECREO Y ORIENTE 102	RAMOS MILLAN BRAMADERO	REPARTO DE AGUA POTABLE EN PIPA
12	ENERO	CALLE 5 N° 334 ENTRE RIO CHURUBUSCO Y PROSPERIDAD "ALBERCA SEMI OLIMPICA PANTITLAN"	PANTITLAN	REPARTO DE AGUA POTABLE EN PIPA
13	ENERO	CALLE 5 N° 334 ENTRE RIO CHURUBUSCO Y PROSPERIDAD "ALBERCA SEMI OLIMPICA PANTITLAN"	PANTITLAN	REPARTO DE AGUA POTABLE EN PIPA
14	ENERO	AV. TE S/N ESQUINA RIO CHURUBUSCO "PROTECCION CIVIL BAJO PUENTE"	GRANJAS MEXICO ORIENTE	REPARTO DE AGUA POTABLE EN PIPA
15	ENERO	AV. TE S/N ENTRE SUR 157 "SECTOR TLACOTAL"	RAMOS MILLAN BRAMADERO	REPARTO DE AGUA POTABLE EN PIPA
16	ENERO	CALLE 4 MZ. 28 LT. 11 ENTRE ORIENTE 217 Y SUR 12	EL RODEO	REPARTO DE AGUA POTABLE EN PIPA
17	ENERO	TRIGO N° 13 ENTRE VAINILLA Y AV. TE "CASA DE ASISTENCIA PARA LA 3RA. EDAD"	EX EJIDOS DE LA MAGDALENA M.	REPARTO DE AGUA POTABLE EN PIPA
18	ENERO	SUR 185 N° 2305, 2306 Y 2308 ENTRE ORIENTE 102 Y RECREO	RAMOS MILLAN BRAMADERO	REPARTO DE AGUA POTABLE EN PIPA
19	ENERO	CANELA N° 668 ENTRE AÑIL Y RESINA	GRANJAS MEXICO ORIENTE	REPARTO DE AGUA POTABLE EN PIPA
20	ENERO	CANELA N° 469 EDIF. "D" ENTRE RESINA Y CHURUBUSCO	GRANJAS MEXICO ORIENTE	REPARTO DE AGUA POTABLE EN PIPA
21	ENERO	ORIENTE 110 S/N ENTRE SUR 105 Y 107 "DIF RICARDO FLORES MAGON"	JUVENTINO ROSAS	REPARTO DE AGUA POTABLE EN PIPA
22	ENERO	CALLE 6 S/N ESQUINA TOMAS ROCHE "CENTRO DE SALUD MAZZOTTI"	PANTITLAN	REPARTO DE AGUA POTABLE EN PIPA
23	ENERO	GUILLERMO PRIETO S/N MZ. 5 LT. 17 ENTRE DIAS DE LA VEGA Y FRANCISCO ZARCO	CAMPAMENTO 2 DE OCTUBRE	REPARTO DE AGUA POTABLE EN PIPA
	ENERO	PLUTARCO ELIAS CALLES N° 424 EDIF. "D" ENTRE CHIMALPOPOCA Y MIRAFUENTES	LOS REYES	REPARTO DE AGUA POTABLE EN PIPA
24	ENERO	CERRADA SAGRADO CORAZON N° 20 ENTRE UNION Y GUADALUPE, COL. PANTITLAN	PANTITLAN	REPARTO DE AGUA POTABLE EN PIPA
	ENERO	RETORNO 2 DE SUR 16 N° 23 ENTRE SUR 16 Y SUR 20	AGRICOLA ORIENTAL ORIENTE	REPARTO DE AGUA POTABLE EN PIPA



25	ENERO	CANELA N° 469 EDIF. "D Y E" ENTRE RESINA Y CHURUBUSCO	GRANJAS MEXICO ORIENTE	REPARTO DE AGUA POTABLE EN PIPA
26	ENERO	AV. TE N° 806 ENTRE RESINA Y CHURUBUSCO	GRANJAS MEXICO ORIENTE	REPARTO DE AGUA POTABLE EN PIPA
27	ENERO	AV. TE N° 806 ENTRE RESINA Y CHURUBUSCO	GRANJAS MEXICO ORIENTE	REPARTO DE AGUA POTABLE EN PIPA
28	ENERO	AV. TE N° 1040 ESQUINA HORTALIZA	EX EJIDOS DE LA MAGDALENA M.	REPARTO DE AGUA POTABLE EN PIPA
29	ENERO	ORIENTE 253 N° 49 ENTRE SUR 20	AGRICOLA ORIENTAL CENTRO	REPARTO DE AGUA POTABLE EN PIPA
	ENERO	SUR 159 ESQ. ORIENTE 120	AMPLIACION GABRIEL RAMOS MILLAN	REPARTO DE AGUA POTABLE EN PIPA
30	ENERO	CALZ. DE LA VIGA N° 765 ENTRE OTHENCO Y FCO. I. MADERO, COL. BARRIO SAN FRANCISCO X.	BARRIO SAN FFRANCISCO XICALTONGO	REPARTO DE AGUA POTABLE EN PIPA
	ENERO	JESUS URUETA N° 86 ENTRE PLUTARCO ELIAS CALLES Y TOMAS VAZQUEZ, COL. SAN PEDRO	BARRIO SAN PEDRO	REPARTO DE AGUA POTABLE EN PIPA
31	ENERO	CALLE 4 N° 321, COL. PANTITLAN	PANTITLAN	REPARTO DE AGUA POTABLE EN PIPA
32	ENERO	CANELA N° 469 EDIF. "D Y E" ENTRE RESINA Y CHURUBUSCO	GRANJAS MEXICO ORIENTE	REPARTO DE AGUA POTABLE EN PIPA
33	ENERO	TRIGO N° 7 ENTRE TE Y VAINILLA	EX EJIDOS DE LA MAGDALENA M.	REPARTO DE AGUA POTABLE EN PIPA
34	ENERO	CALLE 6 SOBRE AV. RIO CHURUBUSCO, COL. PANTITLAN "ESTACION METROBUS"	PANTITLAN	REPARTO DE AGUA POTABLE EN PIPA
	ENERO	ORIENTE 229 N° 412 ENTRE SUR 20 Y RIO FRIO, COL. AGRICOLA ORIENTAL PTE.	AGRICOLA ORIENTAL PONIENTE	REPARTO DE AGUA POTABLE EN PIPA
35	ENERO	SUR 159 N° 2411 ENTRE ORIENTE 98 Y 102, COL. RAMOS MILLAN BRAMADERO	RAMOS MILLAN BRAMADERO	REPARTO DE AGUA POTABLE EN PIPA
	ENERO	TRIGO N° 39 ENTRE AV. TE Y VAINILLA, COL. EX EJIDOS DE LA MAGDALENA M.	EX EJIDOS DE LA MAGDALENA M.	REPARTO DE AGUA POTABLE EN PIPA
36	ENERO	ORIENTE 110 S/N ENTRE SUR 105 Y SUR 107, COL. JUVENTINO ROSAS "DIF RICARDO FLORES MAGON"	JUVENTINO ROSAS	REPARTO DE AGUA POTABLE EN PIPA
37	ENERO	SUR 111 MZ. 31 LT. 46 ENTRE ORIENTE 110 Y ORIENTE 116, COL. JUVENTINO ROSAS	JUVENTINO ROSAS	REPARTO DE AGUA POTABLE EN PIPA
	ENERO	SUR 175 N° 2409 ENTRE AV. TE Y ORIENTE 102, COL. RAMOS MILLAN BRAMADERO	RAMOS MILLAN BRAMADERO	REPARTO DE AGUA POTABLE EN PIPA
38	ENERO	SUR 167 N° 1801 ENTRE ORIENTE 114 Y SUR 169, COL. RAMOS MILLAN BRAMADERO	RAMOS MILLAN BRAMADERO	REPARTO DE AGUA POTABLE EN PIPA



39	ENERO	PLAZA BENITO JUAREZ S/N, COL. GABRIEL RAMOS MILLAN (PASAPORTES)	GAGRIEL RAMOS MILLAN	REPARTO DE AGUA POTABLE EN PIPA
40	ENERO	HORTALIZA N° 43 ENTRE TE Y VAINILLA, COL. EX EJIDOS DE LA MAGDALENA M.	EX EJIDOS DE LA MAGDALENA M.	REPARTO DE AGUA POTABLE EN PIPA
	ENERO	HORTALIZA N° 50 ENTRE TE Y VAINILLA, COL. EX EJIDOS DE LA MAGDALENA M.	EX EJIDOS DE LA MAGDALENA M.	REPARTO DE AGUA POTABLE EN PIPA
	ENERO	COMINO N° 10 ENTRE VAINILLA Y AÑIL, COL. EX EJIDOS DE LA MAGDALENA M.	EX EJIDOS DE LA MAGDALENA M.	REPARTO DE AGUA POTABLE EN PIPA
	ENERO	COMINO N° 16 ENTRE VAINILLA Y AÑIL, COL. EX EJIDOS DE LA MAGDALENA M.	EX EJIDOS DE LA MAGDALENA M.	REPARTO DE AGUA POTABLE EN PIPA
	ENERO	COMINO N° 22 ENTRE VAINILLA Y AÑIL, COL. EX EJIDOS DE LA MAGDALENA M.	EX EJIDOS DE LA MAGDALENA M.	REPARTO DE AGUA POTABLE EN PIPA
	ENERO	COMINO N° 24 ENTRE VAINILLA Y AÑIL, COL. EX EJIDOS DE LA MAGDALENA M.	EX EJIDOS DE LA MAGDALENA M.	REPARTO DE AGUA POTABLE EN PIPA
	ENERO	COMINO N° 27 ENTRE VAINILLA Y AÑIL, COL. EX EJIDOS DE LA MAGDALENA M.	EX EJIDOS DE LA MAGDALENA M.	REPARTO DE AGUA POTABLE EN PIPA
	ENERO	COMINO N° 27 ENTRE VAINILLA Y AÑIL, COL. EX EJIDOS DE LA MAGDALENA M.	EX EJIDOS DE LA MAGDALENA M.	REPARTO DE AGUA POTABLE EN PIPA
	ENERO	COMINO N° 18 ENTRE VAINILLA Y AÑIL, COL. EX EJIDOS DE LA MAGDALENA M.	EX EJIDOS DE LA MAGDALENA M.	REPARTO DE AGUA POTABLE EN PIPA
	ENERO	TRIGO N° 27 ENTRE TE Y VAINILLA, COL. EX EJIDOS DE LA MAGDALENA M.	EX EJIDOS DE LA MAGDALENA M.	REPARTO DE AGUA POTABLE EN PIPA
	ENERO	TRIGO N° 44 ENTRE TE Y VAINILLA, COL. EX EJIDOS DE LA MAGDALENA M.	EX EJIDOS DE LA MAGDALENA M.	REPARTO DE AGUA POTABLE EN PIPA
	ENERO	TRIGO N° 7 ENTRE TE Y VAINILLA, COL. EX EJIDOS DE LA MAGDALENA M.	EX EJIDOS DE LA MAGDALENA M.	REPARTO DE AGUA POTABLE EN PIPA
	ENERO	TRIGO N° 9 ENTRE TE Y VAINILLA, COL. EX EJIDOS DE LA MAGDALENA M.	EX EJIDOS DE LA MAGDALENA M.	REPARTO DE AGUA POTABLE EN PIPA
	ENERO	SUR 187 N° 30 ENTRE TE Y AÑIL. COL. EX EJIDOS DE LA MAGDALENA M.	EX EJIDOS DE LA MAGDALENA M.	REPARTO DE AGUA POTABLE EN PIPA
	ENERO	SUR 187 N° 34 ENTRE TE Y AÑIL. COL. EX EJIDOS DE LA MAGDALENA M.	EX EJIDOS DE LA MAGDALENA M.	REPARTO DE AGUA POTABLE EN PIPA
41	ENERO	AV. CANAL DE TEZONTLE Y ESTUDIOS STHAL, COL. JARDINES TECMA "CENTRO SOCIAL JARDINES TECMA"	JARDINES TECMA	REPARTO DE AGUA POTABLE EN PIPA
42	ENERO	ORIENTE 102 N° 3308 ENTRE SUR 175 Y SUR 177, COL. RAMOS MILLAN BRAMADERO	RAMOS MILLAN BRAMADERO	REPARTO DE AGUA POTABLE EN PIPA
43	ENERO	ORIENTE 235-C N° 35 ENTRE SUR 20 Y 20-A, COL. AGRICOLA ORIENTAL PONIENTE	AGRICOLA ORIENTAL PONIENTE	REPARTO DE AGUA POTABLE EN PIPA





CIUDAD DE MÉXICO
CAPITAL DE LA TRANSFORMACIÓN



SUBDIRECCIÓN DE EVALUACIÓN
Y SEGUIMIENTO DE PROGRAMAS DE SERVICIOS URBANOS

44	ENERO	SUR 159 ESQUINA ORIENTE, COL. AMPLIACION RAMOS MILLAN	AMPLIACION GABRIEL RAMOS MILLAN	REPARTO DE AGUA POTABLE EN PIPA
45	ENERO	SUR 181 N° 2408 ENTRE AV. TE Y ORIENTE 102, COL. RAMOS MILLAN BRAMADERO	RAMOS MILLAN BRAMADERO	REPARTO DE AGUA POTABLE EN PIPA
	ENERO	SUR 177 Mz 28 Lt 11 ENTRE AV. TEZONTLE Y AV. CANAL DE RIO CHURUBUSCO, COL. CUCHILLA RAMOS MILLAN	CUCHILLA RAMOS MILLAN	REPARTO DE AGUA POTABLE EN PIPA
	ENERO	AV. TE N° 2434 ESQUINA SUR 177, COL. RAMOS MILLAN BRAMADERO	RAMOS MILLAN BRAMADERO	REPARTO DE AGUA POTABLE EN PIPA
46	ENERO	SUR 187 N.24 ENTRE AV. TE Y AÑIL, COL. EX EJIDOS DE LA MAGDALENA MIXIHUCA	EX EJIDOS DE LA MAGDALENA M.	REPARTO DE AGUA POTABLE EN PIPA
	ENERO	HORTALIZA N° 43 ENTRE TE Y AÑIL, COL. EX EJIDOS DE LA MAGDALENA MIXIHUCA.	EX EJIDOS DE LA MAGDALENA M.	REPARTO DE AGUA POTABLE EN PIPA
	ENERO	SUR 187 N.34 ENTRE AV. TE Y AÑIL, COL. EX EJIDOS DE LA MAGDALENA MIXIHUCA	EX EJIDOS DE LA MAGDALENA M.	REPARTO DE AGUA POTABLE EN PIPA
	ENERO	VAINILLA #731 ENTRE COMINO Y TRIGO, COL. EX EJIDOS DE LA MAGDALENA M.	EX EJIDOS DE LA MAGDALENA M.	REPARTO DE AGUA POTABLE EN PIPA
47	ENERO	TRIGO #39 ENTRE TE Y AÑIL, COL. EX EJIDOS DE LA MAGDALENA MIXIHUCA.	EX EJIDOS DE LA MAGDALENA M.	REPARTO DE AGUA POTABLE EN PIPA
	ENERO	TRIGO N° 27 ENTRE TE Y AÑIL, COL. EX EJIDOS DE LA MAGDALENA MIXIHUCA.	EX EJIDOS DE LA MAGDALENA M.	REPARTO DE AGUA POTABLE EN PIPA
	ENERO	TRIGO N. 25 ENTRE AV. TE Y VAINILLA, COL. EX EJIDOS DE LA MAGDALENA M.	EX EJIDOS DE LA MAGDALENA M.	REPARTO DE AGUA POTABLE EN PIPA
	ENERO	TRIGO N. 13 ENTRE AÑIL Y VAINILLA, COL. EX EJIDOS DE LA MAGDALENA MIXIHUCA "CASA DE ASISTENCIA PARA ADULTOS DE LA 3RA EDAD"	EX EJIDOS DE LA MAGDALENA M.	REPARTO DE AGUA POTABLE EN PIPA
48	ENERO	CALLE 5 N° 334 ENTRE RIO CHURUBUSCO Y PROSPERIDAD, COL. PANTITLAN "ALBERCA SEMIOLIMPICA"	PANTITLAN	REPARTO DE AGUA POTABLE EN PIPA
49	ENERO	SUR 65-A N° 3246 ENTRE CORUÑA Y SANTA ANITA, COL. VIADUCTO PIEDAD "ALBERGUE DE VARONES"	VIADUCTO PIEDAD	REPARTO DE AGUA POTABLE EN PIPA
50	ENERO	ORIENTE 229 N° 290 ENTRE SUR 16 Y SUR 20, CO AGRICOLA ORIENTAL ORIENTE " ESC. PRIM. JOSE MANCISIDOR"	AGRICOLA ORIENTAL ORIENTE	REPARTO DE AGUA POTABLE EN PIPA
51	ENERO	AV. TE ESQUINA RIO CHURUBUSCO, COL. GRANJAS MEXICO ORIENTE "PROTECCION CIVIL "	GRANJAS MEXICO ORIENTE	REPARTO DE AGUA POTABLE EN PIPA



52	ENERO	ANIS N° 1 ENTRE TRIGO Y COMINO, COL. EX EJIDOS DE LA MAGDALE M.	EX EJIDOS DE LA MAGDALENA M.	REPARTO DE AGUA POTABLE EN PIPA
	ENERO	COMINO N° 27 ENTRE TRIGO Y ANIS, COL. EX EJIDOS DE LA MAGDALENA M.	EX EJIDOS DE LA MAGDALENA M.	REPARTO DE AGUA POTABLE EN PIPA
	ENERO	COMINO N° 27 "3" ENTRE TRIGO Y ANIS, COL. EX EJIDOS DE LA MAGDALENA M.	EX EJIDOS DE LA MAGDALENA M.	REPARTO DE AGUA POTABLE EN PIPA
	ENERO	COMINO N° 22 ENTRE TRIGO Y ANIS, COL. EX EJIDOS DE LA MAGDALENA M.	EX EJIDOS DE LA MAGDALENA M.	REPARTO DE AGUA POTABLE EN PIPA
	ENERO	COMINO N° 16 "2" ENTRE VAINILLA Y ANIS, COL. EX EJIDOS DE LA MAGDALENA M.	EX EJIDOS DE LA MAGDALENA M.	REPARTO DE AGUA POTABLE EN PIPA
	ENERO	HORTALIZA N° 9 ENTRE VAINILLA Y ANIS, COL. EX EJIDOS DE LA MAGDALENA M.	EX EJIDOS DE LA MAGDALENA M.	REPARTO DE AGUA POTABLE EN PIPA
	ENERO	HORTALIZA N° 13 ENTRE VAINILLA Y ANIS, COL. EX EJIDOS DE LA MAGDALENA M.	EX EJIDOS DE LA MAGDALENA M.	REPARTO DE AGUA POTABLE EN PIPA
53	ENERO	CAFETAL N° 695 ENTRE ESQUINA CON RESINA	GRANJAS MEXICO ORIENTE	REPARTO DE AGUA POTABLE EN PIPA
	ENERO	PRIVADA 3 DE CHICLE N° 18 ENTRE CANELA Y CAFETAL	GRANJAS MEXICO PONIENTE	REPARTO DE AGUA POTABLE EN PIPA
54	ENERO	SUR 143 N° 2211 ENTRE ORIENTE 106 Y RECREO	RAMOS MILLAN BRAMADERO	REPARTO DE AGUA POTABLE EN PIPA
	ENERO	PUENTE BARBERENA N° 11 ENTRE CARBPMERP Y CANAL DE RIO CHURUBUSCO	CUCHILLA RAMOS MILLAN	REPARTO DE AGUA POTABLE EN PIPA
	ENERO	JUAN CARBONERO N° 30 ENTRE ORIENTE 116 Y ORIENTE 118	CUCHILLA RAMOS MILLAN	REPARTO DE AGUA POTABLE EN PIPA
55	ENERO	AV. LENGUAS INDIGENAS S/N ENTRE CHINANTECA	CARLOS ZAPATA VELA	REPARTO DE AGUA POTABLE EN PIPA
56	ENERO	CALZADA COYUYA N° 279 ENTRE AVENIDA HIDALGO Y EMILIANO ZAPATA	SANTA ANITA	REPARTO DE AGUA POTABLE EN PIPA
57	ENERO	AVENIDA TE N° 806 ENTRE CHURUBUSCO Y RESINA	GRANJAS MEXICO	REPARTO DE AGUA POTABLE EN PIPA
58	ENERO	ANIS N° 15 ENTRE TRIGO Y HORTALIZA	EX EJIDOS DE LA MAGDALENA M.	REPARTO DE AGUA POTABLE EN PIPA
	ENERO	COMINO N° 22 ENTRE VINILLA Y ANIS	EX EJIDOS DE LA MAGDALENA M.	REPARTO DE AGUA POTABLE EN PIPA
	ENERO	COMINO N° 18 ENTRE VAINILLA Y ANIS	EX EJIDOS DE LA MAGDALENA M.	REPARTO DE AGUA POTABLE EN PIPA
	ENERO	COMINO N° 10 ENTRE VAINILLA Y ANIS	EX EJIDOS DE LA MAGDALENA M.	REPARTO DE AGUA POTABLE EN PIPA
59	ENERO	JUAN CARBONERON° 45	CUCHILLA RAMOS MKILLAN	REPARTO DE AGUA POTABLE EN PIPA
	ENERO	ANDADOR PUENTE SOLANO LT. 6 ENTRE JUAN CARBONERO	CUCHILLA RAMOS MILLAN	REPARTO DE AGUA POTABLE EN PIPA



	ENERO	PUENTE JUAN CARBONERO MZ. 9 LT. 10 N° 103	CUCHILLA RAMOS MILLAN	REPARTO DE AGUA POTABLE EN PIPA
	ENERO	JUAN CARBONERO N° 121	CUCHILLA RAMOS MILLAN	REPARTO DE AGUA POTABLE EN PIPA
	ENERO	CANAL CHURUBUSCO MZ. 7 LT. 3	CUCHILLA RAMOS MILLAN	REPARTO DE AGUA POTABLE EN PIPA
	ENERO	JUAN CARBONERO N° 49	CUCHILLA RAMOS MILLAN	REPARTO DE AGUA POTABLE EN PIPA
	ENERO	JUAN CARBONERO MZ. 13 LT. 8	CUCHILLA RAMOS MILLAN	REPARTO DE AGUA POTABLE EN PIPA
	ENERO	JUAN CARBONERO MZ. 14 LT. 11	CUCHILLA RAMOS MILLAN	REPARTO DE AGUA POTABLE EN PIPA
	ENERO	ANDADOR PUENTE SOLANO N° 16 ENTRE JUAN CARBONERO	CUCHILLA RAMOS MILLAN	REPARTO DE AGUA POTABLE EN PIPA
	ENERO	JUAN CARBONERO N° 121	CUCHILLA RAMOS MILLAN	REPARTO DE AGUA POTABLE EN PIPA
	ENERO	AV. CANAL DE CHURUBUSCO MZ. 7 LT. 3	CUCHILLA RAMOS MILLAN	REPARTO DE AGUA POTABLE EN PIPA
60	ENERO	ANDADOR CANELA S/N ENTRE CANELA Y CAFETAL	GRANJAS MEXICO PONIENTE	REPARTO DE AGUA POTABLE EN PIPA
	ENERO	CANELA N° 616 ENTRE CANELA Y CAFETAL	GRANJAS MEXICO	REPARTO DE AGUA POTABLE EN PIPA
	ENERO	ANDADOR CANELA N° 6 ENTRE CANELA Y CAFETAL	GRANJAS MEXICO	REPARTO DE AGUA POTABLE EN PIPA
	ENERO	ANDADOR CANELA N° 7 ENTRE CANELA Y CAFETAL	GRANJAS MEXICO	REPARTO DE AGUA POTABLE EN PIPA
	ENERO	1er. ANDADOR DE CANELA N° 3 ENTRE CANELA Y CAFETAL	GRANJAS MEXICO	REPARTO DE AGUA POTABLE EN PIPA
61	ENERO	CAFETAL N° 661 ENTRE RESINA Y AÑIL	GRANJAS MEXICO ORIENTE	REPARTO DE AGUA POTABLE EN PIPA
	ENERO	CAFETAL N° 659 ENTRE RESINA Y AÑIL	GRANJAS MEXICO	REPARTO DE AGUA POTABLE EN PIPA
	ENERO	2do. ANDADOR DE CANELA N° 13 ENTRE CAFETAL Y CANELA	GRANJAS MEXICO	REPARTO DE AGUA POTABLE EN PIPA
	ENERO	2do. ANDADOR DE CANELA N° 12 ENTRE CAFETAL Y CANELA	GRANJAS MEXICO	REPARTO DE AGUA POTABLE EN PIPA
	ENERO	CAFETAL N° 768 BIS ENTRE AÑIL Y CANELA	GRANJAS MEXICO	REPARTO DE AGUA POTABLE EN PIPA
	ENERO	HORTALIZA N° 334 ENTRE AVENIDA TE Y ORIENTE 106	EX EJIDOS DE LA MAGDALENA M.	REPARTO DE AGUA POTABLE EN PIPA
62	ENERO	TRIGO N° 83	EX EJIDOS DE LA MAGDALENA M.	REPARTO DE AGUA POTABLE EN PIPA
	ENERO	TRIGO N° 107	EX EJIDOS DE LA MAGDALENA M.	REPARTO DE AGUA POTABLE EN PIPA
	ENERO	AV. TE N° 1030	EX EJIDOS DE LA MAGDALENA M.	REPARTO DE AGUA POTABLE EN PIPA
	ENERO	COMINO N° 16	EX EJIDOS DE LA MAGDALENA M.	REPARTO DE AGUA POTABLE EN PIPA



ENERO	COMINO N° 16-2	EX EJIDOS DE LA MAGDALENA M.	REPARTO DE AGUA POTABLE EN PIPA
ENERO	COMINO N° 16-1	EX EJIDOS DE LA MAGDALENA M.	REPARTO DE AGUA POTABLE EN PIPA
ENERO	COMINO N° 22	EX EJIDOS DE LA MAGDALENA M.	REPARTO DE AGUA POTABLE EN PIPA

REPARACION DE FUGA DE AGUA





CIUDAD DE MÉXICO
CAPITAL DE LA TRANSFORMACIÓN



SUBDIRECCIÓN DE EVALUACIÓN
Y SEGUIMIENTO DE PROGRAMAS DE SERVICIOS URBANOS

APOYO DE ENTREGA DE AGUA EN PIPA



Edificio B, planta baja,
Av. Río Churubusco esq. Av. Té
col. Gabriel Ramos Millán
5556543333 ext 2088



2026
año de
Margarita
Maza



2026
AÑO MUNDIALISTA



UNIDAD DEPARTAMENTAL DE DRENAJE Y ALCANTARILLADO

ORDEN DE TRABAJO	FECHA	DIRECCIÓN	DESCRIPCIÓN TRABAJO	DE	ACTIVIDAD 1	PROCEDENCIA
1	19/01/2026	SUR 105-A MZ. 2 LT. 14	SE DRAGARON 60 M. DE ATARJEA, 2 POZOS DE VISITA, 1 PLUVIAL Y 1 ALBAÑAL ENCONTRANDOSE ROTO.		DESAZOLVE DE ATARJEA	SUAC1301263880392 CESAC1086 SUAC2601103875385 CESAC972
2	19/01/2026	SUR 125 NO. 2408	SE SONDEO 15 ML. DE ALBAÑAL DOMICILIARIO.		DESAZOLVE DE ALBAÑAL DOMICILIARIO	SUAC0701263867151 CESAC383
3	19/01/2026	ANTONIO ESCUDERO	SE REPARO 2 ML. DE ATARJEA Y SE LIMPIO 1 POZO DE VISITA		REPARACIÓN DE ATARJEA	SUAC1301263880803 CESAC1121
4	19/01/2026	GUIJARRO NO. 4	SE LIMPIARON 3 REJILLAS DE PISO Y SE SONDEO 35 ML. DE ATARJEA.		DESAZOLVE DE REJILLA DE PISO	SUAC1601263890544 CESAC1442
5	19/01/2026	SUR 175 NO. 2412	SE SONDEO 1 ALBAÑAL DOMICILIARIO.		DESAZOLVE DE ALBAÑAL DOMICILIARIO	SUAC1601263891589 CESAC1500
6	19/01/2026	PEYOTE NO. 99	SE LIMPIO 1 COLADERA PLUVIAL Y 1 REJILLA DE PISO.		DESAZOLVE DE COLADERA PLUVIAL	SUAC1710253704612 CESAC30277
7	19/01/2026	SUR 26	SE REVISARON 2 POZOS DE VISITA Y ATARJEA ENCONTRANDOLA AL CORRIENTE.		SUPERVISIÓN DE POZO DE VISITA	SUAC1101263876076 CESAC984
8	19/01/2026	SUR 137	SE REVISARON 2 POZOS DE VISITA Y ATARJEA ENCONTRANDOLA AL CORRIENTE.		SUPERVISIÓN DE POZO DE VISITA	SUAC1301263880861 CESAC1125
9	19/01/2026	JOSE MARIA MATA NO. 33 Y 41	SUPERVISARON 2 POZOS DE VISITA ENCONTRANDOLOS AL CORRIENTE.		SUPERVISIÓN DE POZO DE VISITA	SUAC2510133692124 CESAC29855 SUAC2510133692121 CESAC29856 SUAC2510133692130 CESAC29935 SUAC2510133692147 CESAC29949



CIUDAD DE MÉXICO
CAPITAL DE LA TRANSFORMACIÓN



SUBDIRECCIÓN DE EVALUACIÓN
Y SEGUIMIENTO DE PROGRAMAS DE SERVICIOS URBANOS

10	19/01/2026	RAIZ DE AGUA NO. 10	ES UNA TAPA DE REGISTRO DE LUZ.		SUAC3112253855836 CESAC2021 SUAC2801263920732 CESAC2504
11	19/01/2026	CALLE 4 NO. 216	SE REVISÓ TODA LA CALLE Y NO SE ENCONTRÓ AZOLVE.		SUAC2601143885260 CESAC1313
12	19/01/2026	RETORNO VIRGINIA NO. 15	NO CONOCEN AL INTERESADO.		SUAC1001263874782 CESAC990
13	19/01/2026	RETORNO 2 DE SUR 12-B	SE RETIRO CASCAJO.		SUAC2601163890423 CESAC1468
14	19/01/2026	SUR 115-A	SE REALIZÓ LA REPARACIÓN DE LA ATARJEA 6X1 M. Y LA RECONSTRUCCION DEL POZO DE VISITA.	REPARACIÓN DE ATARJEA	DGSU
15	19/01/2026	SAN FRANCISCO NO. 10-B	YA SE HABIA REPARADO EL SOCAVON, EL DRENAJE ESTA AL CORRIENTE.	SUPERVISIÓN DE SOCAVÓN	DGSU
16	19/01/2026	SUR 115-A NO. 2194	SE REPARO 6 ML. DE ATARJEA ABRIENDO UNA SEPA DE 6X1 M.	REPARACIÓN DE ATARJEA	DGSU
17	19/01/2026	IGNACIO VALLARTA NO. 685 MZ. 3 LT. 6	EL TRABAJO YA FUE REALIZADO.		SUAC0610253674582 CESAC29182
18	19/01/2026	SUR 16 NO. 589	SE SONDEO 12 ML. DE ALBAÑAL DOMICILIARIO, 2 POZOS DE VISITA Y UNA COLADERA PLUVIAL.	DESAZOLVE DE ALBAÑAL DOMICILIARIO	SUAC1401263883517 CESAC1227
19	19/01/2026	MANUEL ACUÑA	SE REVISARON 8 POZOS DE VISITA Y SE SONDEO 180 ML. DE ATARJEA.	DESAZOLVE DE ATARJEA	SUAC1301263881419 CESAC1162
20	19/01/2026	CORDILLERAS NO. 51	SE SONDEO DESCARGA DOMICILIARIA 9 ML.	DESAZOLVE DE ALBAÑAL DOMICILIARIO	SUAC1401263884620 CESAC1258
21	19/01/2026	PLAYA DE LOS MUERTO NO. 58 INT. 2-B	SE SONDEO 20 ML. DE METROS DE ALBAÑAL DOMICILIARIO.	DESAZOLVE DE ALBAÑAL DOMICILIARIO	SUAC2601103875042 CESAC975
22	19/01/2026	PLAYA DE LOS MUERTO NO. 58	SE SONDEO 30 ML. DE ALBAÑAL DOMICILIARIO.	DESAZOLVE DE ALBAÑAL DOMICILIARIO	SUAC1601263891013 CESAC1484 SUAC2512293853777 CESAC284
23	19/01/2026	PLAYA ICACOS NO. 74	SE SONDEO 15 ML. DE ALBAÑAL DOMICILIARIO Y SE LIMPIO COLADERA PLUVIAL.	DESAZOLVE DE ALBAÑAL DOMICILIARIO	SUAC1501263888621 CESAC1395



CIUDAD DE MÉXICO
CAPITAL DE LA TRANSFORMACIÓN



SUBDIRECCIÓN DE EVALUACIÓN
Y SEGUIMIENTO DE PROGRAMAS DE SERVICIOS URBANOS

24	19/01/2026	AZAFRAN	SE TRATO DE DESAZOLVAR PERO NO PASA LA VARIILA ESTA ROTO EL TUBO, URGE SU REPARACIÓN.		SUAC1601263890502 CESAC1440
25	19/01/2026	TLACOTAL F NO. 2509	EL USUARIO NO REQUIERE DESAZOLVE, SU DESCARGA ESTA ROTA.	SUPERVISIÓN DE ALBAÑAL DOMICILIARIO	SUAC1301263881244 CESAC1200
26	19/01/2026	SAN FRANCISCO NO. 9	SE ENCONTRO LA ATARJEA AL CORRIENTE, SE REQUIERE BACHEO.	SUPERVISIÓN DE ATARJEA	SUAC2601113876153 CESAC971
27	19/01/2026	RAMON CORONA NO. 6	SE REVISARON 2 POZOS DE VISITA Y ATARJEA ENCONTRANDOLA AL CORRIENTE.	SUPERVISIÓN DE POZO DE VISITA	SUAC1501263887834 CESAC1354
28	19/01/2026	CANAL NACIONAL NO. 131	EN EL DOMICILIO NO HICIERON NINGUN REPORTE, Y NO PROPORCIONARON NUMERO DE TELEFONO.		SUAC1301263880487 CESAC1123
29	19/01/2026	RECREO NO. 83	SE SONDEO 9 ML. DE COLADERA PLUVIAL.	DESAZOLVE DE COLADERA PLUVIAL	SUAC1401263883189 CESAC1235
30	19/01/2026	CALLEJON MANUEL ACUÑA NO. 193	SE SONDEO 40 ML. DE ATARJEA Y 6 ML. DE UNA DESCARGA DEL CALLEJON.	DESAZOLVE DE ATARJEA	SUAC2712253851418
31	19/01/2026	2A. CERRADA DE RECREO NO. 2307	SE SONDEO 6 ML. DE AALBAÑAL DOMICILIARIO ENCONTRANDO FRACTURA A 1 METRO DE LA INTERSECCION.	DESAZOLVE DE ALBAÑAL DOMICILIARIO	SUAC1301263881069 CESAC1147
32	19/01/2026	TEZONTLE NO. 21	EL TRABAJO YA FUE REALIZADO.		SUAC1501263888585 CESAC1392
33	20/01/2026	ORIENTE 110	SE LIMPIO 8 POZOS DE VISITA, EL INTERESADO NO LLEGO A FIRMAR.	DESAZOLVE DE POZO DE VISITA	SUAC2601103875347 CESAC973 SUAC2801263920799 CESAC2506
34	20/01/2026	SUR 105-A	SE REVISARON 8 POZOS DE VISITA Y SE LIMPIO 3, EL INTERESADO NO LLEGO A FIRMAR.	DESAZOLVE DE POZO DE VISITA	SUAC2601103875385 CESAC972
35	20/01/2026	SUR 121-A NO. 18 INT. 5	SE SONDEO 70 ML. DE ATARJEA Y SE LIMPIO 2 POZOS DE VISITA.	DESAZOLVE DE ATARJEA	SUAC2601073866514 CESAC432
36	20/01/2026	SUR 117	SE SONDEO 18 ML. DE ATARJEA PERO EL POZO UBICADO FRENTE A LA MZ. 14 Y LT. 11 ESTA DERRUMBADO Y LA ATARJEA ROTA FRENTE AL NO. 2280.	DESAZOLVE DE ATARJEA	SUAC1701263892547 CESAC1533

Edificio B, planta baja,
Av. Río Churubusco esq. Av. Té
col. Gabriel Ramos Millán
5556543333 ext 2088





**SUBDIRECCIÓN DE EVALUACIÓN
Y SEGUIMIENTO DE PROGRAMAS DE SERVICIOS URBANOS**

37	20/01/2026	SUR 155 NO. 1805	SE SONDEO ALBAÑAL DOMICILIARIO.	DESAZOLVE DE ALBAÑAL DOMICILIARIO	SUAC1512253835368 CESAC1420
38	20/01/2026	SUR 157 NO. 1504	SE SONDEO 2 COLADERAS PLUVIALES.	DESAZOLVE DE COLADERA PLUVIAL	SUAC1501263888634 CESAC1399
39	20/01/2026	SUR 155 NO. 1719	SE SONDEO COLADERA PLUVIAL.	DESAZOLVE DE COLADERA PLUVIAL	SUAC1501263888611 CESAC1394
40	20/01/2026	CALLE 3 NO. 173	SE LIMPIO REJILLA DE PISO.	DESAZOLVE DE REJILLA DE PISO	SUAC0409253589776
41	20/01/2026	CAFETAL NO. 190	EN LA UBICACION DADA NO HICIERON NINGUN REPORTE, NO CONOCEN A QUIEN METIO EL REPORTE Y NO CONTESTA EL NUMERO PROPORCIONADO.		SUAC2601093874385 CESAC889
42	20/01/2026	CENTRAL NO. 116	SE LIMPIO 3 COLADERAS PLUVIALES.	DESAZOLVE DE COLADERA PLUVIAL	SUAC1201263879697 CESAC1172
43	20/01/2026	SUR 157 NO. 1427	SE LIMPIO COLADERA PLUVIAL.	DESAZOLVE DE COLADERA PLUVIAL	SUAC1801263893651 CESAC1545
44	20/01/2026	20. ANDADOR DE TEZONTLE	SE SONDEO 5 ML. DE ALBAÑAL DOMICILIARIO Y ESTA ROTO EN LA INTERSECCIÓN.	DESAZOLVE DE ALBAÑAL DOMICILIARIO	SUAC1701263892767 CESAC1527
45	20/01/2026	BENITO JUAREZ NO. 97	SE REVISO ALBAÑAL DOMICILIARIO, REJILLA DE PISO Y POZO DE VISITAN ENCONTRANDOLOS AL CORRIENTE.	SUPERVISIÓN DE ALBAÑAL DOMICILIARIO	SUAC1201263879240 CESAC1206
46	20/01/2026	SAN MATIAS NO. 13	SE SONDEO ALBAÑAL DOMICILIARIO Y ESTA ROTO EL TUBO A 2 METROS DEL REGISTRO.	DESAZOLVE DE ALBAÑAL DOMICILIARIO	SUAC0901263872637 CESAC794
47	20/01/2026	ORIENTE 249-C NO. 137	SE DRAGARON 55 ML. DE ATARJEA, LIMPIANDO 4 POZOS DE VISITA, 2 COLADERAS PLUVIALES Y ALBAÑAL DOMICILIARIO, ADEMAS SE DRAGO 50 ML. DE ATARJEA MAS.	DESAZOLVE DE ATARJEA CON MALACATES	SUAC1601253890433 CESAC1437
48	20/01/2026	CALLE 6 NO. 359	SE REALIZO EL CAMBIO DE REJILLA DE PISO.	CAMBIO DE BROCAL DE REJILLA DE PISO	PETICIÓN DIRECTA
49	20/01/2026	ORIENTE 217 NO. 8 Y 20 MZ. 2 LT. 9	SE SONDEO 4 ML. DE ALBAÑAL DOMICILIARIO.	DESAZOLVE DE ALBAÑAL DOMICILIARIO	PETICIÓN DIRECTA



CIUDAD DE MÉXICO
CAPITAL DE LA TRANSFORMACIÓN



**SUBDIRECCIÓN DE EVALUACIÓN
Y SEGUIMIENTO DE PROGRAMAS DE SERVICIOS URBANOS**

50	20/01/2026	APATLACO	SE CHECO DESDE EJE 3 HASTA LA VIGA Y TODO ESTA AL CORRIENTE.	SUPERVISIÓN DE ATARJEA	PETICIÓN DIRECTA
51	21/01/2026	CALLE B	SE SONDEO 120 ML. DE ATARJEA Y 2 POZO DE VISITA.	DESAZOLVE DE ATARJEA	PETICIÓN DIRECTA
52	21/01/2026	TLACOTAL F	LA PERSONA INTERSADA NO DEJO METER LA VARILLA PORQUE ESTA COLAPSADA EL TUBO Y NO QUISIERON FIMAR LA ORDEN.		SUAC1901263895007 CESAC1636
53	21/01/2026	JUAN ALVAREZ	SE LIMPIO 2 POZOS DE VISITA Y COLADERA PLUVIAL, REQUIERE CAMBIO DE BROCAL DE COLADERA PLUVIAL Y POZO DE VISITA.	DESAZOLVE DE POZO DE VISITA	SUAC1201263877989 CESAC1011 SUAC1201263877997 CESAC1007
54	21/01/2026	RECREEO	SE LIMPIO COLADERA PLUVIAL Y SE DETECTO RUPTURA A 1 M. DE LA BANQUETA.	DESAZOLVE DE COLADERA PLUVIAL	SUAC1601263890361 CESAC1432
55	21/01/2026	RECREEO NO. 83	SE SONDEO 3 ML. DE COLADERA PLUVIAL.	DESAZOLVE DE COLADERA PLUVIAL	SUAC1401263883189 CESAC1235
56	21/01/2026	ITZUCO NO. 19	SE LIMPIO 3 REJILLAS DE PISO Y POZO DE VISITA.	DESAZOLVE DE POZO DE VISITA	SUAC2001263897889 CESAC1702
57	21/01/2026	SUR 16 NO. 589	SE SONDEO 70 ML. DE ATARJEA, SE LIMPIO POZO DE VISITA ENCONTRANDOLO DESTRUIDO.	DESAZOLVE DE ATARJEA	SUAC1401263883527 CESAC1228
58	21/01/2026	CALLE B NO. 7	SE REVISO ATARJEA Y SE LIMPIO 2 POZO DE VISITA.	DESAZOLVE DE POZO DE VISITA	PETICIÓN DIRECTA
59	21/01/2026	IZTACALCO NO. 25	SE LIMPIO 3 COLADERAS PLUVIALES.	DESAZOLVE DE COLADERA PLUVIAL	SUAC1901263895722 CESAC1614
60	21/01/2026	ANDADOR 8 MZ.2 LT. 11	SE SONDEO ATARJEA 40 ML. CRUZANDO DE POZO A POZO.	DESAZOLVE DE ATARJEA	SUAC071263865936 CESAC356
61	21/01/2026	PRIVADA AURORA NO. 17	SE LIMPIARON 2 REJILLAS DE PISO CADA UNA CON 6 ML.	DESAZOLVE DE REJILLA DE PISO	SUAC1901263896840 CESAC1763
62	21/01/2026	SUR 181	SE SONDEO COLADERA PLUVIAL ENCONTRANDO FRACTURA EL TUBO A 3 METROS.	DESAZOLVE DE COLADERA PLUVIAL	SUAC1901263895540 CESAC1600
63	21/01/2026	GOMA	SE SONDEO 1 COLADERA PLUVIAL 9 ML.	DESAZOLVE DE COLADERA PLUVIAL	SUAC2601193894577 CESAC1622
64	21/01/2026	MEXICO NO. 74	SE REVISARON 16 COLADERAS, SE SONDEARON 10 Y 6 SE ENCONTRARON AL CORRIENTE.	DESAZOLVE DE COLADERA PLUVIAL	SUAC2601143883973 CESAC1274



CIUDAD DE MÉXICO
CAPITAL DE LA TRANSFORMACIÓN



SUBDIRECCIÓN DE EVALUACIÓN
Y SEGUIMIENTO DE PROGRAMAS DE SERVICIOS URBANOS

65	22/01/2026	CALLE 5	SE LIMPIARON 49 COLADERAS PLUVIALES Y SE LIMPIÓ 5 POZO DE VISITA	DESAZOLVE DE COLADERA PLUVIAL	PETICIÓN DIRECTA
66	22/01/2026	PRIVADA CHICLE	SE LIMPIARON 2 POZOS DE VISITA Y 60 ML. DE ATARJEA.	DESAZOLVE DE POZO DE VISITA	SUAC1301263880357 CESAC1081 SUAC1301263880334
67	22/01/2026	CENTENO NO. 790	SE LIMPIO 1 POZO DE VISITA, ATARJEA SE ENCONTRO AL CORRIENTE.	DESAZOLVE DE POZO DE VISITA	SUAC1201263878987 CESAC1077
68	22/01/2026	CALLE 5	SE LIMPIARON 7 POZOS DE VISITA, 4 COLADERAS COLADERAS, 2 REJILLAS DE PISO Y SE REVISARON 8 COLADERAS ENCONTRANDOSE AL CORRIENTE.	DESAZOLVE DE POZO DE VISITA	PETICIÓN DIRECTA
69	22/01/2026	PRIVADA IZTACALCO NO. 3	SE REVISO SOCAVÓN Y 2 POZOS DE VISITA ENCONTRANDO EL DRENAJE AL CORRIENTE.	SUPERVISIÓN DE SOCAVÓN	SUAC2601023858830 CESAC139
70	22/01/2026	SUR 125	SE LIMPIARON 2 COLADERAS PLUVIALES DE LAS 7 QUE SE REVISARON, LAS DEMAS ESTAN AL CORRIENTE.	DESAZOLVE DE COLADERA PLUVIAL	JUDMYC/087/2026
71	22/01/2026	SUR 125 NO. 1915	SE LIMPIO POZO DE VISITA, AL LADO HAY UN SOCAVON.	DESAZOLVE DE POZO DE VISITA	SUAC0701263867626 CESAC446
72	22/01/2026	TLACOTAL F NO. 2514	SE SONDEO DESCARGA DOMICILIARIA ENCONTRANDO EL TUBO DESTRUIDO EL CUAL PROVOCA UN SOCAVON.	DESAZOLVE DE ALBAÑAL DOMICILIARIO	SUAC1901263895019 CESAC1629
73	22/01/2026	SUR 173 NO. 2009	SE TRATA DE UN HUNDIMIENTO DE TIERRA, EL ALBAÑAL DOMICILIARIO ESTA AL CORRIENTE.	SUPERVISIÓN DE ALBAÑAL DOMICILIARIO	SUAC0701263866276 CESAC455
74	22/01/2026	SIRENA (SOTANO)	EL PERSONAL DE SEGIAGUA ESTA REPARANDO LA FUGA DE AGUA, ELLOS REALIZARON EL DESAGUE DEL SOTANO.		PETICIÓN DIRECTA
75	22/01/2026	CALLEJON LERDO DE TEJADA	SE LIMPIO 2 POZOS DE VISITA Y 10 ML. DE ATARJEA.	DESAZOLVE DE POZO DE VISITA	SUAC1601263891409 CESAC1507
76	22/01/2026	GUIJARRO NO. 4-A	NO ES SOCAVON, ES SOLO UN HOYO Y SE TAPO CON TIERRA DEL AREA VERDE.	SUPERVISIÓN DE SOCAVÓN	SUAC1601263890578 CESAC1444



CIUDAD DE MÉXICO
CAPITAL DE LA TRANSFORMACIÓN



SUBDIRECCIÓN DE EVALUACIÓN
Y SEGUIMIENTO DE PROGRAMAS DE SERVICIOS URBANOS

77	22/01/2026	4 RETORNO DE SIR 12-B	SE REVISARON 3 BROCALES DE POZO DE VISITA Y ESTAN BIEN, SE LE MARCO A LA PERSONA INTERESADA Y NO CONTESTO.	SUPERVISIÓN DE POZO DE VISITA	SUAC2601163890440 CESAC1472
78	22/01/2026	EMPERADORES AZTECAS NO. 215	SE REVISO ALBAÑAL DOMICILIARIO ENCONTRANDO AL CORRIENTE.	SUPERVISIÓN DE ALBAÑAL DOMICILIARIO	SUAC2001263897912 CESAC1734
79	22/01/2026	SUR 8	SE CAMBIO BROCAL DE COLADERA PLUVIAL.	CAMBIO DE BROCAL DE COLADERA PLUVIAL	SUAC1401263884102 CESAC1247
80	22/01/2026	MARGARITA MAZA DE JUAREZ NO. 1 INT. 7	SE SONDEO 6 ML. DE ATARJEA, ENCONTRANDO RUPTURA, NO QUISIERON FIRMAR.	DESAZOLVE DE ATARJEA	SUAC1412253834628 CESAC892
81	22/01/2026	CENTRAL NO. 116	SE LIMPIARON 11 REGISTROS EN TOTAL 60 ML. DE VARILLA Y SE SACO LA MITAD DE LA TAPA DE POZO.	DESAZOLVE DE REJILLA DE PISO	SUAC1301263882730 CESAC1218
82	22/01/2026	SUR 125	SE SONDEARON 35 ML. DE ATARJEA, SE LIMPIARON 3 POZOS DE VISITA, 2 COLADERAS PLUVIALES Y REJILLA DE PISO EN LOS ANDENES DEL MERCADO.	DESAZOLVE DE ATARJEA	JUDMYC/087/2026
83	23/01/2026	PRIVADA NORTE NO. 6	SE LIMPIO 1 COLADERA PLUVIAL Y SE COLOCO TAPA.	CAMBIO DE BROCAL DE COLADERA PLUVIAL	SUAC1511253777717 CESAC32679 SUAC2801263920942 CESAC2511
84	23/01/2026	NICETO DE ZAMACOIS NO. 92	SE REVISARON 2 POZOS DE VISITA Y ATARJEA ENCONTRANDOLA AL CORRIENTE, SE REQUIERE BACHEO POR REPARACIÓN DE AGUA POTABLE.	SUPERVISIÓN DE POZO DE VISITA	SUAC2601143883045 CESAC1234
85	23/01/2026	MANUEL OTHON NO. 115	SE SONDEO ALBAÑAL DOMICILIARIO ENCONTRANDO RUPTURA.	DESAZOLVE DE ALBAÑAL DOMICILIARIO	SUAC2201263904486 CESAC1980
86	23/01/2026	MARGARITA MAZA DE JUAREZ NO. 7	SE SONDEARON 100 ML. DE ATARJEA DETECTANDO RUPTURA.	DESAZOLVE DE ATARJEA	SUAC2601263904533 CESAC1988
87	23/01/2026	MARGARITA MAZA DE JUAREZ NO. 5 INT. 7	SE SONDEARON 100 ML. DE ATARJEA DETECTANDO RUPTURA.	DESAZOLVE DE ATARJEA	SUAC2001263898304 CESAC1786
88	23/01/2026	JOSE ANTONIO NO. 803	SE SONDEO COLADERA 12 ML. PLUVIAL Y SE	DESAZOLVE DE COLADERA PLUVIAL	SUAC2001263899122 CESAC1807

Edificio B, planta baja,
Av. Río Churubusco esq. Av. Té
col. Gabriel Ramos Millán
5556543333 ext 2088





CIUDAD DE MÉXICO
CAPITAL DE LA TRANSFORMACIÓN



**SUBDIRECCIÓN DE EVALUACIÓN
Y SEGUIMIENTO DE PROGRAMAS DE SERVICIOS URBANOS**

			ENCUNTRO FRACTURA EN EL ALBAÑAL.		
89	23/01/2026	SABINOS NO. 46	SE SONDEO ALBAÑAL DOMICILIARIO 6 ML. ENCONTRANDO FRACTURA.	DESAZOLVE DE ALBAÑAL DOMICILIARIO	SUAC2201263905116 CESAC2031
90	23/01/2026	COYUYA NO. 10	SE LIMPIARON 6 REGISTROS EN TOTAL CON 20 ML. DE VARILLA.	DESAZOLVE DE REJILLA DE PISO	AIZT/DGSU/SSH/011/2026
91	23/01/2026	PLUTARCO ELIAS CALLES NO. 17	SE SONDEO COLADERA PLUVIAL ENCONTRANDO FRACTURA, PIDEN SE REPARE.	DESAZOLVE DE COLADERA PLUVIAL	PETICIÓN DIRECTA
92	23/01/2026	SUR 111-A NO. 2236	SE SONDEO ALBAÑAL DOMICILIARIO ENCONTRANDOSE AL CORRIENTE, SE ENCONTRÓ FRACTURA EN EL DRENAJE INTERIOR Y EL SOCAVÓN SOLO ES UN HUNDIMIENTO.	DESAZOLVE DE ALBAÑAL DOMICILIARIO	SUAC2601203900073 CESAC1862
93	23/01/2026	AVENIDA 5	SE SONDEO 30 ML. LINEALES ATARJEA LIBERANDO LA ATARJEA Y ENCONTRANDO TAPADO EL HUNDIMIENTO.	DESAZOLVE DE ATARJEA	SUAC0901263896763 CESAC1722
94	23/01/2026	ANDADOR 3 NO. 22	SE SONDEO 30 ML. LINEALES ATARJEA LIBERANDO LA ATARJEA Y ENCONTRANDO TAPADO EL HUNDIMIENTO.	DESAZOLVE DE ATARJEA	SUAC1301263881380 CESAC1201
95	23/01/2026	SUR 117	SONDEO POZO ENCONTRANDOLO DESTRUIDO.	DESAZOLVE DE POZO DE VISITA	SUAC2001263900671 CESAC1865 SUAC2001263899314 CESAC1796
96	23/01/2026	PLAYA ROQUETA NO. 249	SE REVISARON 2 POZOS DE VISITA Y ATARJEA ENCONTRANDOSE AL CORRIENTE.	SUPERVISIÓN DE POZO DE VISITA	SUAC2601193894661 CESAC1658
97	23/01/2026	FORO CULTURAL 2 DE OCTUBRE NO. 18	SE SONDEARON 3 REGISTROS Y SE LE QUITARON LAS RAICES DE ARBOL.	DESAZOLVE DE REJILLA DE PISO	AIZT/DGODU/356/2025
98	24/01/2026	SUR 155 NO. 1719	SE CAMBIO BROCAL DE COLADERA PLUVIAL.	CAMBIO DE BROCAL DE COLADERA PLUVIAL	MARTES DEL PUEBLO
99	24/01/2026	ORIENTE 110 NO. 1844	SE RETIRO CASCAJO.	RETIRO DE CASCAJO	SUAC2001263900476 CESAC1860





CIUDAD DE MÉXICO
CAPITAL DE LA TRANSFORMACIÓN



**SUBDIRECCIÓN DE EVALUACIÓN
Y SEGUIMIENTO DE PROGRAMAS DE SERVICIOS URBANOS**

100	24/01/2026	SUR 157 MZ. 9 LT. 15	SE REVISARON 2 COLADERAS PLUVIALES ENCONTRANDOSE AL CORRIENTE.	SUPERVISIÓN DE COLADERA PLUVIAL	SUAC2201263904756 CESAC1959 MARTES DEL PUEBLO
101	25/01/2026	CARLOS PEREYRA NO. 69	SE LIMPIO 1 COLADERA PLUVIAL.	DESAZOLVE DE COLADERA PLUVIAL	GABINETE SECRETARIA DE SEGURIDAD
102	25/01/2026	PUEBLA NO. 12	SE LIMPIARON 2 REJILLAS DE PISO.	DESAZOLVE DE REJILLA DE PISO	MARTES DEL PUEBLO
103	26/01/2026	PLAYA AZUL	SE LIMPIARON 16 COLADERAS PLUVIALES ALREDEDOR DEL CENDI.	DESAZOLVE DE COLADERA PLUVIAL	AIZT/DGODU/356/2025
104	26/01/2026	CENTRAL NO. 102	SE LIMPIARON 2 COLADERAS PLUVIALES.	DESAZOLVE DE COLADERA PLUVIAL	SUAC1201263879013 CESAC1177
105	26/01/2026	MARCOS CARRILLO NO. 297	SE SONDEARON 15 ML. DE ALBAÑAL DOMICILIARIO ENCONTRANDOSE AL CORRIENTER.	DESAZOLVE DE ALBAÑAL DOMICILIARIO	SUAC2601213901116 CESAC1858
106	26/01/2026	ORIENTE 253 NO. 459	SE SUSTITUYO BROCAL DE COLADERA PLUVIAL.	CAMBIO DE BROCAL DE COLADERA PLUVIAL	PETICIÓN DIRECTA
107	26/01/2026	ORIENTE 243-A NO. 98	SE SONDEO 9 ML. DE COLADERA PLUVIAL.	DESAZOLVE DE COLADERA PLUVIAL	SUAC2201263906062 CESAC2079
108	26/01/2026	ORIENTE 243-A NO. 213	SE SUSTITUYO BROCAL DE COLADERA PLUVIAL.	CAMBIO DE BROCAL DE COLADERA PLUVIAL	SUAC1401263884923 CESAC1280 SUAC1401263884897 CESAC1288
109	26/01/2026	GUADALUPE NO. 14	SE LIMPIO DESCARGA DOMICILIARIA.	DESAZOLVE DE ALBAÑAL DOMICILIARIO	SUAC2601203898909 CESAC1820
110	26/01/2026	IGNACIO ZARAGOZA NO. 5	SE LIMPIO 1 COLADERA PLUVIAL Y 1 REJILLA DE PISO.	DESAZOLVE DE COLADERA PLUVIAL	SUAC2201263904800 CESAC1963
111	26/01/2026	PLAYA OLA VERDE NO. 279	SE SONDEO 8 ML. DE ALBAÑAL DOMICILIARIO.	DESAZOLVE DE ALBAÑAL DOMICILIARIO	SUAC2301263907993 CESAC2087
112	26/01/2026	CAFETAL NO. 385	SE LIMPIO 3 REJILLAS DE PISO.	DESAZOLVE DE REJILLA DE PISO	DGSU V.T. 4
113	26/01/2026	SUR 111-A NO. 2511	SE SONDEO ALBAÑAL DOMICILIARIO Y SE SONDEARON 60 ML. DE ATARJEJA BAJANDO EL AGUA LENTAMENTE	DESAZOLVE DE ALBAÑAL DOMICILIARIO	SUAC2301263907241 CESAC2090
114	26/01/2026	SUR 187 NO. 2290-BIS Y 228	SE LIMPIO 1 COLADERA PLUVIAL.	DESAZOLVE DE COLADERA PLUVIAL	PETICIÓN DIRECTA



CIUDAD DE MÉXICO
CAPITAL DE LA TRANSFORMACIÓN



SUBDIRECCIÓN DE EVALUACIÓN
Y SEGUIMIENTO DE PROGRAMAS DE SERVICIOS URBANOS

115	26/01/2026	SUR 171 NO. 2320	SE SONDEO ALBAÑAL DOMICILIARIO 9 ML. SE REQUIERE REPARACIÓN DE ATARJEA.	DESAZOLVE DE ALBAÑAL DOMICILIARIO	SUAC2101263901046 CESAC1841
116	26/01/2026	SUR 179 NO. 2417	SE SONDEO 6 ML. DE COLADERA, LA PERSONA INTERESADA REQUIERE REPARACIÓN DE ATARJEA.	DESAZOLVE DE COLADERA PLUVIAL	SUAC2001263898377 CESAC1728
117	26/01/2026	HIDALGO NO. 11	SE SONDEO ALBAÑAL DOMICILIARIO DOMICILIARIO.	DESAZOLVE DE ALBAÑAL DOMICILIARIO	SUAC1201263877662 CESAC986
118	26/01/2026	ORIENTE 235-C NO. 125	SE SONDEO ALBAÑAL TRABAJA LENTO, LA RED ESTA AZOLVADA.	DESAZOLVE DE ALBAÑAL DOMICILIARIO	SUAC2201263904271 CESAC1915
119	27/01/2026	CALLE 4 NO. 270	SE LIMPIARON 2 REGISTROS Y SE ENCONTRARON 7 AL CORRIENTE.	DESAZOLVE DE REJILLA DE PISO	SUAC2301263909395 CESAC2223
120	27/01/2026	CALLE 4	SE REVISARON 2 POZOS DE VISITA ENCONTRANDOSE AL CORRIENTE.	SUPERVISIÓN DE POZO DE VISITA	SUAC2201263906522 CESAC2115
121	27/01/2026	LA LUZ NO. 35	SE LIMPIO 1 COLADERA PLUVIAL Y SE CHECO 1 POZO Y 1 COLADERA ENCONTRANDOSE AL CORRIENTE.	DESAZOLVE DE COLADERA PLUVIAL	SUAC2301263907799 CESAC2147
122	27/01/2026	CARLOS PEREYRA NO. 69	SE SONDEO 1 COLADERA PLUVIAL 9 ML.	DESAZOLVE DE COLADERA PLUVIAL	AIZT/DGSU/SSH/035/2026
123	27/01/2026	SUR 133 NO. 1708	EL ESCOMBRO ES PRODUCTO DE TRABAJO DE COMPAÑÍA PARTICULAR.		SUAC2601133882734 CESAC1241
124	27/01/2026	PRIVADA GONZALEZ NO. 9 INT. 3	SE LIMPIARON 2 COLADERAS PLUVIALES 6 ML. DE VARILLA CADA UNA.	DESAZOLVE DE COLADERA PLUVIAL	SUAC1901263897246 CESAC1747
125	27/01/2026	ORIENTE 112 NO. 1911	SE LIMPIO 1 COLADERA PLUVIAL Y SE REVISO 1 POZO DE VISITA ENCONTRANDOSE AL CORRIENTE.	DESAZOLVE DE COLADERA PLUVIAL	SUAC2601263914374 CESAC2238
126	27/01/2026	SUR 105-A NO. 14	SE SONDEARON 40 ML. DE ATARJEA PASANDO POR EL SOCAVÓN, LA ATARJEA ESTA AL CORRIENTE Y SE SONDEO ALBAÑAL DOMICILIARIO ENCONTRANDO TUVO CAIDO EN LA INTERSECCIÓN.	DESAZOLVE DE ATARJEA	SUAC2601243911851 CESAC2243



SUBDIRECCIÓN DE EVALUACIÓN
Y SEGUIMIENTO DE PROGRAMAS DE SERVICIOS URBANOS

127	27/01/2026	1A. CERRADA DE RIO CHURUBUSCO NO. 17	SE ENCONTRO HUNDIMIENTO A LA ALTURA DEL NO. 31 EN EL CUAL SE TRATO DE SONDEAR PERO LA ATARJEA TIENE FRACTURA.	DESAZOLVE DE ATARJEA	SUAC2001263900537 CESAC1871
128	27/01/2026	AVENIDA 5 NO. 4	SE SONDEO ALBAÑAL DOMICILIARIO ENCONTRANDO FRACTURA.	DESAZOLVE DE ALBAÑAL DOMICILIARIO	SUAC2001263900600 CESAC1852
129	27/01/2026	ALCALDIA IZTACALCO	SE LIMPIARON 58 COLADERAS PLUVIALES Y SE SONDEARON 6.	DESAZOLVE DE COLADERA PLUVIAL	PETICIÓN DIRECTA
130	27/01/2026	CALLE 2 NO. 324	SE REALIZO LA CONEXIÓN DE LA DESCARGA DEL NO. 324 ABRIENDO 6 ML. X 60 CM. DE ANCHO.	REPARACIÓN DE ALBAÑAL DOMICILIARIO.	PETICIÓN DIRECTA
131	27/01/2026	SABINOS NO. 46	NO SE PUDO SONDEAR ALBAÑAL YA QUE ESTA DAÑADO EL REGISTRO.		SUAC2201263905068 CESAC2051
132	28/01/2026	ORIENTE 229	SE LIMPIARON 3 REJILLAS DE PISO, SE SUPERVISARON 4 POZOS DE VISITA Y 4 COLADERAS.	DESAZOLVE DE REJILLA DE PISO	PROGRAMA EMERGENTE AGRICOLA ORIENTAL
133	28/01/2026	ORIENTE 251	SE SONDEO 60 ML. DE ATARJEA ENCONTRANDO FRACTURA.	DESAZOLVE DE ATARJEA	PROGRAMA EMERGENTE AGRICOLA ORIENTAL
134	28/01/2026	1A. CERRADA DE ORIENTE 229	SE LIMPIARON 2 REJILLAS DE PISO Y SE SUPERVISARON 3 POZOS DE VISITA.	DESAZOLVE DE REJILLA DE PISO	PROGRAMA EMERGENTE AGRICOLA ORIENTAL
135	28/01/2026	TEXCOCO NO. 20	SE CHECO REJILLA DE PISO ENCONTRANDOSE AL CORRIENTE.	SUPERVISIÓN DE REJILLA DE PISO	SUAC2101263902204 CESAC1877
136	28/01/2026	PUEBLA NO. 66	SE SONDEO ALBAÑAL DOMICILIARIO 9 ML. ENCONTRANDO RAICES EN EL TUBO.	DESAZOLVE DE ALBAÑAL DOMICILIARIO	SUAC2601203899832 CESAC1827
137	28/01/2026	PLAYA TENACATITA	SE RELLENO BACHE CON 4 BOTES DE TEPETATE.	REPARACIÓN DE SOCAVÓN	SUAC2509223638645
138	28/01/2026	PLAYA ERIZO	SE LIMPIO 1 POZO DE VISITA Y SE REVISARON 3 POZOS ENCONTRANDOSE AL CORRIENTE.	DESAZOLVE DE POZO DE VISITA	SUAC2509293656743
139	28/01/2026	PRIVADA IGNACIO ZARAGOZA NO. 1161 INT. 5	SE CAMBIO BROCAL DE COLADERA PLUVIAL.	CAMBIO DE BROCAL DE COLADERA PLUVIAL	SUAC2201263904825 CESAC1967
140	28/01/2026	CALLE 5 NO. 117	SE RELLENO SOCAVÓN CON TEPETATE Y SE COLOCO BANQUETA.	REPARACIÓN DE SOCAVÓN	PETICIÓN DIRECTA



CIUDAD DE MÉXICO
CAPITAL DE LA TRANSFORMACIÓN



**SUBDIRECCIÓN DE EVALUACIÓN
Y SEGUIMIENTO DE PROGRAMAS DE SERVICIOS URBANOS**

141	28/01/2026	JUAN ALVAREZ MZ. 46 LT. 5	SE NECESITA CAMBIO DE BROCAL DE POZO DE VISITA.	SUPERVISIÓN DE POZO DE VISITA	SUAC1201263877997 CESAC2252
142	28/01/2026	TOLIMECA NO. 23 INT. 1	SE SONDEO 60 ML. DE ATARJEA.	DESAZOLVE DE ATARJEA	SUAC2101263902181 CESAC2015
143	28/01/2026	TOLIMECA NO. 3 INT. 1	SE SONDEO ALBAÑAL DOMICILIARIO Y SE ENCUENTRA ROTA A LA ALTURA DE LA BANQUETA.	DESAZOLVE DE ALBAÑAL DOMICILIARIO	SUAC2301263910053 CESAC2236
144	28/01/2026	MARGARITA MAZA DE JUAREZ NO. 5 INT. 7	SE SONDEO LA ATARJEA Y ESTA FRATURADA FRENTE AL NUMERO 2.	DESAZOLVE DE ATARJEA	SUAC1711253779266 CESAC2186
145	28/01/2026	NORTE	SE REVISARON 3 COLADERAS PLUVIALES Y 2 POZOS DE VISITA, ENCONTRANDOLOS AL CORRIENTE.	SUPERVISIÓN DE POZO DE VISITA	PETICIÓN DIRECTA
146	28/01/2026	MARGARITA MAZA DE JUAREZ NO. 7	SE SONDEO LA ATARJEA Y ESTA FRATURADA FRENTE AL NUMERO 2.	DESAZOLVE DE ATARJEA	MARTES DEL PUEBLO
147	29/01/2026	JUAN JOSE EGUIARA Y EGUREN NO. 40	NO SE NECESITA CAMBIO DE BROCAL, SOLO SE RECOGIO EL ESCOMBRO.	RETIRO DE CASCAJO	SUAC1401263884249 CESAC1259
148	29/01/2026	ORIENTE 114 NO. 1719	EL TRABAJO YA FUE REALIZADO.		SUAC2201263904860 CESAC1969
149	29/01/2026	RIO CHURUBUSCO NO. 1509	SE LIMPIO REGISTRO.	DESAZOLVE DE ALBAÑAL DOMICILIARIO	SUAC2601263914111 CESAC2203
150	29/01/2026	SUR 129 NP. 2311	SE CAMBIO BROCAL DE POZO DE VISITA.	CAMBIO DE BROCAL DE POZO DE VISITA	SUAC0801263868683 CESAC488
151	29/01/2026	SUR 18-B	SE CAMBIO BROCAL DE COLADERA PLUVIAL.	CAMBIO DE BROCAL DE COLADERA PLUVIAL	SUAC2601273917460 CESAC2409
152	29/01/2026	ORIENT 245-C NO. 24	SE SONDEO 12 ML. DE ALBAÑAL DOMICILIARIO.	DESAZOLVE DE ALBAÑAL DOMICILIARIO	SUAC2701263917505 CESAC2365
153	29/01/2026	ORIENTE 233-A	SE SONDEO COLADERA PLUVIAL Y SE ENCUENTRA ROTO EL TUBO.	DESAZOLVE DE COLADERA PLUVIAL	SUAC2801263919940 CESAC2490
154	29/01/2026	SUR 26	SE SONDEO 9 ML. DE COLADERA PLUVIAL.	DESAZOLVE DE COLADERA PLUVIAL	SUAC2701263918272 CESAC2412
155	29/01/2026	ORIENTE 102	SE LIMPIO 2 COLADERAS PLUVIALES.	DESAZOLVE DE COLADERA PLUVIAL	SUAC2601263916155 CESAC2444
156	29/01/2026	GUILLERMO PRIETO NO. 3-15	SE LIMPIO 2 POZOS DE VISITA.	DESAZOLVE DE POZO DE VISITA	SUAC2701263918519 CESAC2433





CIUDAD DE MÉXICO
CAPITAL DE LA TRANSFORMACIÓN



SUBDIRECCIÓN DE EVALUACIÓN
Y SEGUIMIENTO DE PROGRAMAS DE SERVICIOS URBANOS

157	29/01/2026	ALFREDO CHAVERO NO. 87	SE SONDEO 50 ML. DE ATARJEA TRABAJANDO LENTO, SE SONDEO 1 COLADERA PLUVIAL Y ESTA FRACTURADA A 1.5 M DEL BROCAL.	DESAZOLVE DE ATARJEA	SUAC2901263924029 CESAC2674
158	29/01/2026	CANAL DE TEZONTLE NO. 37	SE LIMPIO 8 ML. DE COLADERA PLUVIAL.	DESAZOLVE DE COLADERA PLUVIAL	SUAC2901263923872 CESAC2662
159	29/01/2026	PLUTARCO ELIAS CALLES NO. 17	SE SONDEO COLADERA PLUVIAL Y ESTA FRACTURADA A 1 M. DEL BROCAL.	DESAZOLVE DE COLADERA PLUVIAL	SUAC2901263924918 CESAC2696
160	29/01/2026	ORIENTE 110 MZ. 4 LT. 4	SE CAMBIO BROCAL DE COLADERA PLUVIAL.	CAMBIO DE BROCAL DE COLADERA PLUVIAL	SUAC2601263914297 CESAC2227
161	30/01/2026	PLAYA TENACATITA	SE REVISARON 2 POZOS DE VISITA ESTANDO AL CORRIENTE, EL SOCAVON ES DERIVADO DE UNA REPARACIÓN DE AGUA POTABLE.	SUPERVISIÓN DE SOCAVÓN	SUAC2901263925076 CESAC2709
162	30/01/2026	SUR 171 NO. 1804	SE SONDEO 80 ML. DE ATARJEA Y ALBAÑAL DOMICILIARIO.	DESAZOLVE DE ALBAÑAL DOMICILIARIO	SUAC2901263925063 CESAC2707
163	30/01/2026	NORTE NO. 206	NO SE ENCONTRO A LA PERSONA INTERESADA Y EL BROCAL DE COLADERA PLUVIAL SE ENCUENTRA EN BUENAS CONDICIONES.	SUPERVISIÓN DE COLADERA PLUVIAL	SUAC1201263878092 CESAC1057
164	30/01/2026	CALLEJON DE VERGEL	SE SONDEO 6 ML. DE ATARJEA ENCONTRANDOLA ROTA EN ORIENTE 229.	DESAZOLVE DE ATARJEA	PROGRAMA EMERGENTE AGRICOLA ORIENTAL
165	30/01/2026	ANDADOR MARGARITA MAZA DE JUAREZ NO. 7	SE SONDEO 15 ML. DE ATARJEA ENCONTRANDO FRACTURA.	DESAZOLVE DE ATARJEA	AUDIENCIA CIUDADANA SUAC2901263924076 CESAC2678
166	30/01/2026	MARGARITA MAZA DE JUAREZ NO. 5 INT. 7	SE SONDEO 15 ML. DE ATARJEA ENCONTRANDO FRACTURA.	DESAZOLVE DE ATARJEA	SUAC2901263925216 CESAC2724
167	30/01/2026	SUR 187 NO. 113	SE SONDEO POZO DE VISITA Y SE SUCCIONO UN REGISTRO.	DESAZOLVE DE POZO DE VISITA	PETICIÓN DIRECTA
168	30/01/2026	ORIENTE 110	SE SONDEO ATARJEA Y COLADERA PLUVIAL.	DESAZOLVE DE POZO DE VISITA	PETICIÓN DIRECTA
169	30/01/2026	SUR 119-A MZ. 17 LT. 52	SE SONDEO 20 ML. DE ATARJEA, HAY FRACTURA.	DESAZOLVE DE ATARJEA	PETICIÓN DIRECTA
170	30/01/2026	ORIENTE 110 NO. 1920	SE SONDEO COLADERA PLUVIAL.	DESAZOLVE DE COLADERA PLUVIAL	PETICIÓN DIRECTA





SUBDIRECCIÓN DE EVALUACIÓN
Y SEGUIMIENTO DE PROGRAMAS DE SERVICIOS URBANOS

171	30/01/2026	ORIENTE 110	SE REPARO 2 ML. DE ALBAÑAL DE COLADERA PLUVIAL-	REPARACIÓN DE COLADERA PLUVIAL	PETICIÓN DIRECTA
172	30/01/2026	ORIENTE 110	SE REPARO 2 POZOS DE VISITA EN ORIENTE 110 ESQUINA SUR 133 Y EN ORIENTE 110 ESQUINA SUR 125.	CAMBIO DE BROCAL DE POZO DE VISITA	PETICIÓN DIRECTA
173	30/01/2026	ORIENTE 110	SE REPARO 3 BROCALES DE COLADERA PLUVIAL Y SE RECOGIO EL ESCOMBRO.	CAMBIO DE BROCAL DE COLADERA PLUVIAL	PETICIÓN DIRECTA
174	30/01/2026	BOULEVARD ERNESTO P. URUCHURTU NO. 2 MZ. 31	SE SONDEO 60 ML. DE ATARJEA Y SE LIMPIO POZO DE VISITA Y ALBAÑAL DOMICILIARIO.	DESAZOLVE DE ATARJEA	PETICIÓN DIRECTA
175	31/01/2026	PRIVADA ALBERTO PINTOR GALAN NO. 15	SE REVISO TODA LA CALLE Y NO SE ENCONTRO NINGUN CASCAJO, SE LE PREGUNTO A LA SEÑORA Y YA LO HABIAN RECOGIDO.		SUAC2601293923400 CESAC2749
176	31/01/2026	CALLE 6 NO. 427	SE CAMBIO BROCAL DE COLADERA PLUVIAL.	CAMBIO DE BROCAL DE COLADERA PLUVIAL	CESAC31868
177	31/01/2026	CENTENO NO. 786	SE COLOCO REJILLA DE PISO.	CAMBIO DE BROCAL DE REJILLA DE PISO	SUAC2101263902673 CESAC1891
178	01/02/2026	SUR 171 NO. 1804	SE REVISO EL ALBAÑAL DOMICILIARIO Y ESTA AL CORRIENTE.	SUPERVISIÓN DE ALBAÑAL DOMICILIARIO	SUAC2901263925084 CESAC2710
179	01/02/2026	PRIVADA 4 DE CHICLE NO. 17	YA NO HAY CASCAJO, YA SE LO LLEVARON.		SUAC1301263880334 CESAC1079
180	01/02/2026	CORUÑA NO. 368	ENTRE MOLINA ENRIQUEZ Y LA VIGA NO SE ENCONTRO EL NUMERO INDICADO.		SUAC2701263918625 CESAC2437
181	02/02/2026	PUEBLA NO. 12	SE ENCUENTRA BIEN EL DRENAJE, EL SERVICIO YA HABIA SIDO HECHO.		SUAC2201263904509 CESAC1983
182	02/02/2026	RETORNO VIRGINIA NO. 15	SE LIMPIO COLADERA PLUVIAL.	DESAZOLVE DE COLADERA PLUVIAL	SUAC1001263874782 CESAC2167
183	02/02/2026	RETORNO MARIA TERESA NO. 15	SE CAMBIO BROCAL DE POZO DE VISITA.	CAMBIO DE BROCAL DE POZO DE VISITA	SUAC1012253828688 CESAC35479
184	02/02/2026	JOSE LOPEZ PORTILLO	SE LIMPIARON 4 REGISTROS, SE ENCONTRARON 9 REGISTROS AL CORRIENTE Y 1 POZO DE VISITA.	DESAZOLVE DE REJILLA DE PISO	VOLANTE DGSU/2026



CIUDAD DE MÉXICO
CAPITAL DE LA TRANSFORMACIÓN



**SUBDIRECCIÓN DE EVALUACIÓN
Y SEGUIMIENTO DE PROGRAMAS DE SERVICIOS URBANOS**

185	03/02/2026	SUR 183 NO. 2107	SE LIMPIO 1 COLADERA PLUVIAL.	DESAZOLVE DE COLADERA PLUVIAL	SUAC2901263924596 CESAC2747
186	03/02/2026	ORIENTE 110 NO. 1504	SE SUPERVISO ALBAÑAL DOMICILIARIO ENCONTRANDOSE AL CORRIENTE.	SUPERVISIÓN DE ALBAÑAL DOMICILIARIO	SUAC2901263924042 CESAC2676
187	03/02/2026	CALLE 4 NO. 21	SE SUPERVISO ALBAÑAL DOMICILIARIO Y COLADERA PLUVIAL ENCONTRANDOSE AL CORRIENTE.	SUPERVISIÓN DE ALBAÑAL DOMICILIARIO	SUAC2810253732225 CESAC31263
188	03/02/2026	CAFETAL NO. 734	YA SE HABIA REALIZADO EL TRABAJO.		SUAC2901263924085 CESAC2643
189	03/02/2026	CAFETAL NO. 722-A	EL BROCAL SE ENCUENTRA EN BUENAS CONDICIONES.		SUAC2901263925025 CESAC2703
190	03/02/2026	SUR 165 NO. 1801	SE REQUIERE REPARACIÓN DE ALBAÑAL DOMICILIARIO.	SUPERVISIÓN DE ALBAÑAL DOMICILIARIO	SUAC3001263927096 CESAC2800
191	03/02/2026	CALLE 1 NO. 141	SE DRAGARON 75 ML. DE ATARJEA, SE LIMPIARON 2 POZOS DE VISITA Y 5 COLADERAS PLUVIALES.	DESAZOLVE DE ATARJEA CON MALACATES	MARTES DEL PUEBLO
192	04/02/2026	MARCOS CARRILLO	SE SONDEARON 70 ML. DE ATARJEA BAJANDO LENTO EL AGUA.	DESAZOLVE DE ATARJEA	SUAC2901263923994 CESAC2670
193	04/02/2026	PLAYA ERIZO	SE SONDEO 1 POZO DE VISITA.	DESAZOLVE DE POZO DE VISITA	SUAC2901263925139 CESAC2716
194	04/02/2026	ANDADOR 6 MZ. 15 LT. 1	SE SONDEO POZO DE VISITA Y 60 ML. DE ATARJEA.	DESAZOLVE DE POZO DE VISITA	SUAC2701263917158 CESAC2352
195	04/02/2026	PLAYA BONANZA NO. 8	SE LIMPIO 1 COLADERA PLUVIAL Y SE REVISO 1 POZO DE VISTA ENCONTRANDOSE AL CORRIENTE.	DESAZOLVE DE COLADERA PLUVIAL	SUAC2901263926096 CESAC2856
196	04/02/2026	SUR 128	SE LEVANTO BROCAL DE POZO DE VISITA.	RETIRO DE CASCAJO	SUAC0202263931932 CESAC2910
197	04/02/2026	SUR 111-A NO. 2511	SE ENCONTRO EL ALBAÑAL Y LA ATARJEA AL CORRIENTE.	SUPERVISIÓN DE ALBAÑAL DOMICILIARIO	SUAC2501263912875 CESAC2282
198	04/02/2026	1A. CERRADA DE ORIENTE 233	SE ENCONTRO EN BUEN ESTADO 2 POZOS DE VISITA Y 2 REJILLAS DE PSIO.	SUPERVISIÓN DE POZO DE VISITA	SUAC2610253727129 CESAC31144
199	04/02/2026	CORDILLERAS NO. 51	SE ENCONTRO ALBAÑAL DOMICILIARIO AL CORRIENTE.	SUPERVISIÓN DE ALBAÑAL DOMICILIARIO	SUAC2701263917163 CESAC2353 SUAC0402263936175 CESAC3145

Edificio B, planta baja,
Av. Río Churubusco esq. Av. Té
col. Gabriel Ramos Millán
5556543333 ext 2088





CIUDAD DE MÉXICO
CAPITAL DE LA TRANSFORMACIÓN



SUBDIRECCIÓN DE EVALUACIÓN
Y SEGUIMIENTO DE PROGRAMAS DE SERVICIOS URBANOS

200	04/02/2026	SUR 24	SE SUPERVISARON 4 POZOS DE VISITA ENCONTRANDO ASFALTO EN 1, OTRO REQUIERE CAMBIO DE TAPA Y RENIVELACIÓN.	SUPERVISIÓN DE POZO DE VISITA	PROGRAMA EMERGENTE AGRICOLA ORIENTAL
201	04/02/2026	SUR 22	SE LIMPIARON 4 POZOS DE VISITA.	DESAZOLVE DE POZO DE VISITA	PROGRAMA EMERGENTE AGRICOLA ORIENTAL
202	04/02/2026	SUR 28	SE SONDEARON 60 ML. DE ATARJEA Y SE REQUIERE RENIVELAR BROCAL DE POZO DE VISITA.	DESAZOLVE DE ATARJEA	PROGRAMA EMERGENTE AGRICOLA ORIENTAL
203	04/02/2026	CALLE 5 NO. 160	SE REPARO ATARJEA POR FUGA DE AGUA. 6X2 M.	REPARACIÓN DE ATARJEA	PETICIÓN DIRECTA
204	04/02/2026	5A. CERRADA DE ORIENTE 245	SE CAMBIO BROCAL DE COLADERA PLUVIAL.	CAMBIO DE BROCAL DE COLADERA PLUVIAL	PETICIÓN DIRECTA
205	04/02/2026	ORIENTE 243-C NO. 50	SE CAMBIO BROCAL DE COLADERA PLUVIAL.	CAMBIO DE BROCAL DE COLADERA PLUVIAL	PETICIÓN DIRECTA
206	04/02/2026	ORIENTE 245	SE CAMBIO BROCAL DE COLADERA PLUVIAL.	CAMBIO DE BROCAL DE COLADERA PLUVIAL	PETICIÓN DIRECTA
207	05/02/2026	MANUEL ACUÑA	SE SONDEARON 60 ML. DE ATARJEA Y SE LIMPIARON 4 POZOS DE VISITA.	DESAZOLVE DE ATARJEA	SUAC0402263936247 CESAC3151
208	05/02/2026	SUR 137 NO. 9 INT. 2	SE LIMPIARON 2 POZOS DE VISITA Y ATARJEA.	DESAZOLVE DE POZO DE VISITA	SUAC2501263912924 CESAC2277
209	05/02/2026	SUR 163 NO. 2318	SE SONDEARON 30 ML. DE ATARJEA ENCONTRANDOLA ROTA.	DESAZOLVE DE ATARJEA	SUAC2901263923822 CESAC2657
210	05/02/2026	ERNESTO P. URUCHURTU	SE ENCONTRO POZO DE VISITA DERRUMBADO.		SUAC2701263917067 CESAC2346
211	05/02/2026	PUENTE CORREO MAYOR	SE CAMBIO BROCAL DE POZO DE VISITA.	CAMBIO DE BROCAL DE POZO DE VISITA	SUAC2001263897995 CESAC1706
212	05/02/2026	MARCOS CARRILLO NO. 309 BIS	SE SONDEARON 70 ML. DE ATARJEA Y SE LIMPIO 1 POZO DE VISITA.	DESAZOLVE DE ATARJEA	SUAC0402263936488 CESAC3117
213	05/02/2026	MARCOS CARRILLO NO. 309 BIS	SE SONDEO ALBAÑAL DOMICILIARIO.	DESAZOLVE DE ALBAÑAL DOMICILIARIO	SUAC2701263917205 CESAC2355
214	05/02/2026	PRIVADA AMACUZAC	SE SONDEO ALBAÑAL DOMICILIARIO, SE LIMPIO COLADERA PLUVIAL Y SE CHECO POZO DE VISITA ENCONTRANDOLO AL CORRIENTE.	DESAZOLVE DE ALBAÑAL DOMICILIARIO	SUAC2601263916264 CESAC2349

Edificio B, planta baja,
Av. Río Churubusco esq. Av. Té
col. Gabriel Ramos Millán
5556543333 ext 2088





SUBDIRECCIÓN DE EVALUACIÓN
Y SEGUIMIENTO DE PROGRAMAS DE SERVICIOS URBANOS

215	05/02/2026	CERRADA PLAYA ERENDIRA NO. 3,5,7 Y 9	LA PERSONA INTERESADA REQUIERE REPARACIÓN DE ATARJEA.		SUAC2001263899387 CESAC1802
216	05/02/2026	ORIENTE 243-C NO. 25	SE SONDEO 7 ML. DE COLADERA PLUVIAL, Y SE CAMBIO EL BROCAL DE LA MISMA USANDO TUBO DE 0.15.	CAMBIO DE BROCAL DE COLADERA PLUVIAL	PETICIÓN DIRECTA
217	06/02/2026	MATLAME NO. 11	SE REVISO EL POZO DE VISITA Y LA ATARJEA Y ESTA AL CORRIENTE.	SUPERVISIÓN DE ATARJEA	SUAC0302263932694 CESAC2871
218	06/02/2026	SUR 117	SE SENDEO 6 ML. DE ATARJEA, NO PASA LA MANGUERA EN FRENTE DEL MERCADO.	DESAZOLVE DE ATARJEA	SUAC3101263929621 CESAC2967
219	06/02/2026	LA VIGA NO. 271	SE LIMPIO REJILLA DE PISO, LA DESCARGA ESTA AL CORRIENTE.	DESAZOLVE DE REJILLA DE PISO	PETICIÓN DIRECTA
220	06/02/2026	ALFREDO CHAVERO NO. 87	EL POZO DE VISITA ESTA DERRUMBADO, LA ATARJEA SOLO SE SONDEO 6 ML.	DESAZOLVE DE ATARJEA	SUAC2701263917661 CESAC2377
221	06/02/2026	SUR 125	SE INSTALO LA REJILLA DE PISO.	REPARACIÓN DE REJILLA DE PISO	PETICIÓN DIRECTA
222	06/02/2026	SUR 177 NO. 2004	SE SONDEO 9 ML. DE ALBAÑAL DOMICILIARIO.	DESAZOLVE DE ALBAÑAL DOMICILIARIO	SUAC3001263927613 CESAC2828
223	06/02/2026	SUR 125 NO. 1806	SE CAMBIO BROCAL DE COLADERA PLUVIAL.	CAMBIO DE BROCAL DE COLADERA PLUVIAL	SUAC0302263933128 CESAC2914
224	06/02/2026	CALLE 5 MZ. 4 LT. 3	SE RENIVELO POZO DE VISITA.	RENIVELACIÓN DE POZO DE VISITA	SUAC2301263909341 CESAC2134
225	06/02/2026	SUR 135 NO. 2303	SE CAMBIO BROCAL DE COLADERA PLUVIAL.	CAMBIO DE BROCAL DE COLADERA PLUVIAL	SUAC0402263935937 CESAC3100
226	06/02/2026	PRIVADA GUADALUPE VICTORIA NO.5 AL 9	SE SONDEO 2 POZOS DE VISITA ENCONTRANDO FRACTURA EN LA ATARJEA.	DESAZOLVE DE POZO DE VISITA	PETICIÓN DIRECTA
227	06/02/2026	CALLE 5 NO. 425	SE LIMPIO POZO DE VISITA, Y EL PROBLEMA ES UNA TAPA DE REGISTRO DE LUZ.	DESAZOLVE DE POZO DE VISITA	SUAC2602033934935 CESAC3192
228	06/02/2026	ORIENTE 245-D NO. 163	SE CAMBIO EL BROCAL DE COLADERA PLUVIAL.	CAMBIO DE BROCAL DE COLADERA PLUVIAL	PETICIÓN DIRECTA
229	06/02/2026	ORIENTE 245 NO. 417	EL BROCAL YA SE REEMPLAZADO.	SUPERVISIÓN DE COLADERA PLUVIAL	SUAC2001263898243 CESAC1721





SUBDIRECCIÓN DE EVALUACIÓN
Y SEGUIMIENTO DE PROGRAMAS DE SERVICIOS URBANOS

230	06/02/2026	ORIENTE 233-A	SE REVISARON 2 COLADERAS PLUVIALES ENCONTRANDOSE AL CORRIENTE, EL TRABAJO YA HABIA SIDO REALIZADO.	SUPERVISIÓN DE COLADERA PLUVIAL	SUAC2901263926337 CESAC2810
231	07/02/2026	ORIENTE 116 MZ. 1 LT. 22	SE CAMBIO EL BROCAL DE COLADERA PLUVIAL.	CAMBIO DE BROCAL DE COLADERA PLUVIAL	SUAC2601263914335 CESAC2232
232	07/02/2026	ESTUDIOS SAN ANGEL INN NO. 14	SE RENIVELO REJILLA DE PISO.	RENIVELACIÓN DE REJILLA DE PISO	SUAC3012253854840 CESAC75
233	07/02/2026	ESTUDIOS CHURUBUSCO NO. 31	LA ATARJEA SE ENCUENTRA AL CORRIENTE.	SUPERVISIÓN DE ATARJEA	SUAC0402263938904 CESAC3283
234	07/02/2026	MATLAME NO. 20	SE LIMPIO 2 REJILLAS DE PISO.	DESAZOLVE DE REJILLA DE PISO	SUAC0502263939948 CESAC3294 SUAC0502263939930 CESAC3312
235	07/02/2026	SUR 20 NO. 584	SE CAMBIO EL BROCAL DE COLADERA PLUVIAL.	CAMBIO DE BROCAL DE COLADERA PLUVIAL	SUAC0502263939399 CESAC3256
236	07/02/2026	CALLE 2 NO. 326	SE REVISO LA DESCARGA Y ESTA AL CORRIENTE.	SUPERVISIÓN DE ALBAÑAL DOMICILIARIO	SUAC2601263914705 CESAC2301
237	08/02/2026	ORIENTE 243-C NO. 253	SE REPARO 1 ML. DEL ALBAÑAL DE LA COLADERA PLUVIAL Y SE CAMBIO EL BROCAL DE LA MISMA.	CAMBIO DE BROCAL DE COLADERA PLUVIAL	PETICIÓN DIRECTA
238	08/02/2026	CALLE 1 NO. 325	SE DRAGO 85 ML. DE ATARJEA, 4 POZOS DE VISITA, SOBRE SABINOS, ADEMÁS 72 ML. DE ATARJEA Y 2 POZOS DE VISITA SOBRE CANAL NACIONAL, SE ENCONTRO LA ATARJEA ROTA EN CANAL NACIONAL.	DESAZOLVE DE ATARJEA CON MALACATES	AIZT-DGSU-SSH-UDDA-0319/2025 AIZT/OH/041/2025
239	09/02/2026	CALLE 1 NO. 325	NO SE PUEDE SONDEAR EL ALBAÑAL DOMICILIARIO SE ENCUENTRA DESTRUIDO.		SUAC0502263939264 CESAC3253
240	09/02/2026	PRIVADA MARIA DE LOS ANGELES NO. 321	SE DRAGARON 93 ML. DE ATARJEA, 4 REJILLAS DE PISO Y 2 POZOS DE VISITA.	DESAZOLVE DE ATARJEA CON MALACATES	SUAC0502263940449
241	09/02/2026	GUADALUPE	EL REPORTE ES PARA LA COLOCACIÓN DE UNA TAPA DE CAJA DE AGUA POTABLE.		SUAC3001263928201 CESAC2992





**SUBDIRECCIÓN DE EVALUACIÓN
Y SEGUIMIENTO DE PROGRAMAS DE SERVICIOS URBANOS**

242	09/02/2026	PRIVADA ANGELES	SE CAMBIO BROCAL DE POZO DE VISITA.	CAMBIO DE BROCAL DE POZO DE VISITA	SUAC0502263940527 CESAC3300 SUAC0502263940416 CESAC3292
243	09/02/2026	SUR 77 NO. 4358	SE LIMPIO COLADERA PLUVIAL.	DESAZOLVE DE COLADERA PLUVIAL	SUAC0302263934861 CESAC3265
244	09/02/2026	PLAZA MONTE MORELOS NO. 122	LA PERSONA INTERESADA REQUIERE RECONSTRUCCIÓN DE LA ATARJEA, LOS POZOS DE VISITA ESTAN AL CORRIENTE.	SUPERVISIÓN DE POZO DE VISITA	SUAC0312253816642 CESAC34239
245	09/02/2026	SAN FRANCISCO NO. 67	SE SONDEO ALBAÑAL DOMICILIARIO Y ESTA ROTO EN LA BANQUETA.	DESAZOLVE DE ALBAÑAL DOMICILIARIO	SUAC0502263940470 CESAC3296
246	09/02/2026	ANDADOR 3	SE SONDEO 20 ML. DE ATARJEA, HAY FRACTURA.	DESAZOLVE DE ATARJEA	SUAC0402263937340 CESAC3186
247	09/02/2026	ANDADOR 3 MZ. 4 LT. 29	SE SONDEO 20 ML. DE ATARJEA, HAY FRACTURA.	DESAZOLVE DE ATARJEA	SUAC3001263926940 CESAC2811
248	09/02/2026	ORIENTE 217-B NO. 68	SE CHECO POZO DE VISITA, COLADERA PLUVIAL ENCONTRANDOLOS AL CORRIENTE.	SUPERVISIÓN DE POZO DE VISITA	SUAC0302263934977 CESAC3194 SUAC0302263934969 CESAC3104
249	09/02/2026	JOSE ANTONIO NO. 803	SE SONDEO 10 ML. DE COLADERA PLUVIAL, ENCONTRANDOLO ROTA EN LA INTERSECCIÓN.	DESAZOLVE DE COLADERA PLUVIAL	SUAC1811253781656 CESAC2310
250	09/02/2026	ORIENTE 241-D NO. 36	ESTA DERRUMBADO EL POZO DE VISITA EN SUR 24 Y ORIENTE 241-D.	DESAZOLVE DE POZO DE VISITA	SUAC0602263942878 CESAC3387
251	09/02/2026	ORIENTE 245-D NO. 205	SE SONDEO 15 ML. DE ALBAÑAL DOMICILIARIO Y SE LIMPIO COLADERA PLUVIAL.	DESAZOLVE DE ALBAÑAL DOMICILIARIO	SUAC0502263941260 CESAC3334
252	09/02/2026	CANAL DE RIO CHURUBUSCO NO. 2177	SE SONDEO 7 ML. DE ALBAÑAL DOMICILIARIO.	DESAZOLVE DE ALBAÑAL DOMICILIARIO	SUAC0302263932769 CESAC2876
253	09/02/2026	ORIENTE 116	SE LIMPIO POZO DE VISITA Y SE SONDEO 50 ML. DE ATARJEA.	DESAZOLVE DE ATARJEA	AIZT/DGSU/SSCS/0155/20 26
254	09/02/2026	SUR 127	SE LIMPIO 3 POZOS DE VISITA Y SE SONDEO 120 ML. DE ATARJEA.	DESAZOLVE DE POZO DE VISITA	SUAC0602263942757 CESAC3423 SUAC0602263942751 CESAC3396



CIUDAD DE MÉXICO
CAPITAL DE LA TRANSFORMACIÓN



SUBDIRECCIÓN DE EVALUACIÓN
Y SEGUIMIENTO DE PROGRAMAS DE SERVICIOS URBANOS

255	09/02/2026	CHIMALPOPOCA NO. 11	SE LIMPIO 9 ML. DE COLADERA PLUVIAL.	DESAZOLVE DE COLADERA PLUVIAL	SUAC2901263923697 CESAC2637
256	09/02/2026	MANZANA 46 NO. 15 INT. 6	NO SE TIENEN LOS DATOS SUFICIENTES Y LA PERSONA INTERESADA NUNCA CONTESTA.		SUAC1201263877989 CESAC2905
257	10/02/2026	RETORNO 1 DE SUR 12-C NO. 24	SE DRAGARON 70 ML. DE ATARJEA, SE LIMPIO 3 POZOS DE VISITA Y 8 COLADERAS PLUVIALES.	DESAZOLVE DE ATARJEA CON MALACATES	SUAC3001263926731 CESAC2815
258	10/02/2026	PLAYA ENCANTADA	SE SONDEO 21 ML. DE ALBAÑAL DOMICILIARIO.	DESAZOLVE DE ALBAÑAL DOMICILIARIO	SUAC3001263928268 CESAC2985
259	10/02/2026	CERRADA PASCUAL OROZCO	SE REVISARON 3 POZOS DE VISITA ENCONTRANDOLOS AL CORRIENTE.	SUPERVISIÓN DE POZO DE VISITA	SUAC3001263928376 CESAC2969
260	10/02/2026	RECREO NO. 83	EL TRABAJO YA HABIA SIDO REALIZADO, LA COLADERA PLUVIAL SE ENCONTRABA AL CORRIENTE.	SUPERVISIÓN DE COLADERA PLUVIAL	SUAC0402263936165 CESAC3143
261	10/02/2026	SUR 28 NO. 6 INT. 30	SE LIMPIO COLADERA PLUVIAL.	DESAZOLVE DE COLADERA PLUVIAL	SUAC2602023932111 CESAC3039
262	10/02/2026	CALLE 4 NO. 254-BIS	SE REVISO LA DESCARGA Y ESTA AL CORRIENTE.	SUPERVISIÓN DE ALBAÑAL DOMICILIARIO	PETICIÓN DIRECTA
263	10/02/2026	CALLE 4 NO. 7	SE SONDEO 60 ML. DE ATARJEA Y POZO DE VISITA.	DESAZOLVE DE ATARJEA	SUAC2201263906522 CESAC3049
264	10/02/2026	TOLIMECA NO. 43	SE REVISO LA DESCARGA Y ESTA AL CORRIENTE.	SUPERVISIÓN DE ALBAÑAL DOMICILIARIO	SUAC2509253647936 CESAC2285
265	10/02/2026	TOLIMECA MZ. 3 LT. 1	SE LIMPIO 3 REJILLAS DE PISO, 1 DE ELLAS DE ENCUENTRA ROTA.	DESAZOLVE DE REJILLA DE PISO	SUAC0402263936345 CESAC3110 SUAC2101263902181 CESAC3193
266	10/02/2026	ESTUDIOS SAN ANGEL INN NO. 30	SE SONDEO 60 ML. DE ATARJEA Y SE LIMPIO 2 POZOS DE VISITA.	DESAZOLVE DE ALBAÑAL DOMICILIARIO	SUAC0202263932310 CESAC3055
267	10/02/2026	PLAYA ICACOS NO. 103	SE REPARO ALBAÑAL DE COLADERA PLUVIAL CON TUBERIA DE 15 φ CM, SE ABRIO UNA ZANJA DE 5X1 METROS.	REPARACIÓN DE COLADERA PLUVIAL	MARTES DEL PUEBLO



CIUDAD DE MÉXICO
CAPITAL DE LA TRANSFORMACIÓN



SUBDIRECCIÓN DE EVALUACIÓN
Y SEGUIMIENTO DE PROGRAMAS DE SERVICIOS URBANOS

268	10/02/2026	PLAYA CALETA NO. 374	SE REALIZO LA REPARACIÓN DEL ALBAÑAL DOMICILIARIO USANDO 1 TUBO DE 15 CM φ.	REPARACIÓN DE ALBAÑAL DOMICILIARIO.	PETICIÓN DIRECTA
269	10/02/2026	ORIENTE 251	SE SONDEO 8 ML. DE ATARJEJA Y ESTA ROTA EN EL NUM. 120 Y HAY UN POZO DE VISITA DERRUMBADO EN EL NO. 105	DESAZOLVE DE ATARJEJA	SUAC2901263924924 CESAC2694
270	10/02/2026	ORIENTE 229	SE REVISARON 2 POZOS DE VISITA ESTANDO AL CORRIENTE, SE LIMPIO 3 REJILLAS DE PISO Y 2 COLADERAS PLUVIALES.	DESAZOLVE DE COLADERA PLUVIAL	SUAC2901263924994 CESAC2700
271	11/02/2026	SUR 12	SE REPARÓ ATARJEJA CON 2 M. DE TUBO DE 15 φ, ADEMÁS DE RECONSTRUYO EL POZO DE VISITA.	REPARACIÓN DE ATARJEJA	PETICIÓN DIRECTA
272	11/02/2026	RETORNO 2 DE SUR 12 NO. 120	SE CHECO SOCAVON Y ESTA AL CORRIENTE, 9 ML. DE COLADERA PLUVIAL, SE SONDEO 15 ML. DE ALBAÑAL DOMICILIARIO.	DESAZOLVE DE COLADERA PLUVIAL	PETICIÓN DIRECTA
273	11/02/2026	PRIVADA 213 NO. 8	SE SONDEO 40 ML. DE ATARJEJA Y SE LIMPIO 2 POZOS DE VISITA.	DESAZOLVE DE ATARJEJA	SUAC0902263949371 CESAC3502
274	11/02/2026	ORIENTE 255 NO. 89	SE SONDEO 60 ML. DE ATARJEJA Y 3 POZOS DE VISITA.	DESAZOLVE DE ATARJEJA	PETICIÓN DIRECTA
275	11/02/2026	SUR 117	SE SONDEO ATARJEJA, ENCONTRANDO FRACTURA EN EL TUBO, DE AMBOS LADOS.	DESAZOLVE DE ATARJEJA	SUAC2001263900671 CESAC3585
276	11/02/2026	CENTRAL	SE CAMBIO BROCAL DE POZO DE VISITA.	CAMBIO DE BROCAL DE POZO DE VISITA	PETICIÓN DIRECTA
277	11/02/2026	SUR 12-C	SE SONDEO 50 ML. DE ATARJEJA.	DESAZOLVE DE ATARJEJA	PETICIÓN DIRECTA
278	11/02/2026	SUR 12 NO. 529	SE LIMPIO ALBAÑAL DOMICILIARIO.	DESAZOLVE DE ALBAÑAL DOMICILIARIO	PETICIÓN DIRECTA
279	11/02/2026	SUR 12 NO. 584	SE LIMPIO COLADERA PLUVIAL.	DESAZOLVE DE COLADERA PLUVIAL	SUAC1002263952782 CESAC3698
280	11/02/2026	SUR 12 NO. 63	SE CHECARON 2 POZOS DE VISITA ENCONTRANDOLOS AL CORRIENTE.	SUPERVISIÓN DE POZO DE VISITA	SUAC1002263952806 CESAC3699
281	11/02/2026	SUR 127 NO. 1904	SE SONDEO COLADERA PLUVIAL ENCONTRANDO FRACTURA.	DESAZOLVE DE COLADERA PLUVIAL	SUAC0902263950454 CESAC3617

Edificio B, planta baja,
Av. Río Churubusco esq. Av. Té
col. Gabriel Ramos Millán
5556543333 ext 2088





SUBDIRECCIÓN DE EVALUACIÓN
Y SEGUIMIENTO DE PROGRAMAS DE SERVICIOS URBANOS

282	11/02/2026	SAN FRANCISCO NO. 47	SE REVISARON 3 POZOS DE VISITA Y LA ATARJEA ENCONTRANDOLA AL CORRIENTE.	SUPERVISIÓN DE POZO DE VISITA	SUAC1002263952560 CESAC3680
283	11/02/2026	RECREO NO. 56	SE SONDEO 8 ML. DE ATARJEA Y SE ENCONTRO FRACTURA.	DESAZOLVE DE ATARJEA	SUAC0902263949145 CESAC3572
284	11/02/2026	ORIENTE 229 NO. 256	SE HIZO REPARACION DE 20 ML. DE ATARJEA DE CON TUBO DE 30 φ CM. SE RECONECTO .15 ML DE ALBAÑAL DOMICIARIO CON TUBO DE 15 φ CM, SE ABRIO CEPA DE 20X0.6 M.	REPARACIÓN DE ATARJEA	SUAC2210253715970 CESAC30706
285	11/02/2026	PRIVADA SUR 16 NO. 47 MZ. 7	NO EXISTE SOCAVON, LA ATARJEA SE ENCUENTRA EN BUENAS CONDICIONES.	DESAZOLVE DE ATARJEA	SUAC2210253716631 CESAC30723
286	11/02/2026	SUR 16	SE CAMBIO BROCAL DE COLADERA PLUVIAL.	CAMBIO DE BROCAL DE COLADERA PLUVIAL	GABINETE DE SEGURIDAD
287	11/02/2026	CALLE 2	SE CAMBIO BROCAL DE COLADERA PLUVIAL.	CAMBIO DE BROCAL DE COLADERA PLUVIAL	GABINETE DE SEGURIDAD
288	11/02/2026	CALLE 4	SE REQUIERA TAPA DE AGUA.	SUPERVISIÓN DE COLADERA PLUVIAL	GABINETE DE SEGURIDAD
289	11/02/2026	VIADUCTO NO. 1915	EL BROCAL SE ENCUENTRA EN BUENAS CONDICIONES.	SUPERVISIÓN DE COLADERA PLUVIAL	GABINETE DE SEGURIDAD
290	11/02/2026	ORIENTE 112 NO. 3414	SE CAMBIO BROCAL DE COLADERA PLUVIAL.	CAMBIO DE BROCAL DE COLADERA PLUVIAL	GABINETE DE SEGURIDAD
291	12/02/2026	CHURUBUSCO Y TE	SE REVISARON 6 COLADERAS PLUVIALES Y LA ATARJEA Y ESTA AL CORRIENTE.	SUPERVISIÓN DE COLADERA PLUVIAL	AIZT/DGSU/SSH/054/2026
292	12/02/2026	CHUMBIA	SE LIMPIO POZO DE VISITA, Y SE REVISARON 2 REJILLAS DE PISO.	DESAZOLVE DE POZO DE VISITA	SUAC1102263956757 CESAC3844
293	12/02/2026	CHINAMPA NO. 20	SE LIMPIO 2 POZOS DE VISITA Y LA ATARJEA.	DESAZOLVE DE ATARJEA	SUAC2601263916130 CESAC2379
294	12/02/2026	SUR 75 NO. 4313	SE CAMBIO BROCAL DE REJILLA DE PISO.	CAMBIO DE BROCAL DE REJILLA DE PISO	SUAC0502263940819 CESAC3335
295	12/02/2026	PLAYA ERIZO	SE LIMPIO ALBAÑAL DOMICIARIO.	DESAZOLVE DE ALBAÑAL DOMICIARIO	SUAC2602113955887 CESAC3850



CIUDAD DE MÉXICO
CAPITAL DE LA TRANSFORMACIÓN



SUBDIRECCIÓN DE EVALUACIÓN
Y SEGUIMIENTO DE PROGRAMAS DE SERVICIOS URBANOS

296	12/02/2026	ANDADOR 8	SE DRAGO 45 ML. DE ATARJEA, SE LIMPIO 2 POZOS DE VISITA, 2 REJILLAS DE PISO Y 3 ALBAÑALES DOMICILIARIO.	DESAZOLVE DE ATARJEA CON MALACATES	SUAC2701263917127 CESAC2376 SUAC0302263932588 CESAC2870 SUAC0802263947543 CESAC3498 SUAC0902263951666 CESAC3724 SUAC0902263951668 CESAC3688
297	12/02/2026	JOSE ANTONIO TORRES	SE SONDEO 12 ML. DE ALBAÑAL DOMICILIARIO.	DESAZOLVE DE ALBAÑAL DOMICILIARIO	SUAC2602063944646 CESAC3548
298	12/02/2026	SUR 24 NO. 160	SE LIMPIO ALBAÑAL DOMICILIARIO Y SE REVISO COLADERA PLUVIAL.	DESAZOLVE DE ALBAÑAL DOMICILIARIO	SUAC1102263956449 CESAC3832
299	12/02/2026	SUR 8 NO. 360	SE LIMPIO COLADERA PLUVIAL .	DESAZOLVE DE COLADERA PLUVIAL	SUAC1002263952109 CESAC3638
300	12/02/2026	NORTE NO. 169	SE LIMPIO 12 POZOS DE VISITA Y 1 REJILLAD DE PISO.	DESAZOLVE DE POZO DE VISITA	PETICIÓN DIRECTA
301	12/02/2026	CALLE 4 NO. 118	SE LIMPIO 2 DESCARGAS.	DESAZOLVE DE ALBAÑAL DOMICILIARIO	AIZT/DGSU/SSH/071/2026
302	12/02/2026	COYUYA NO. 10	SE SONDEO 20 ML. DE ALBAÑAL DOMICILIARIO.	DESAZOLVE DE ALBAÑAL DOMICILIARIO	AIZT/DGSU/SSCS/0162/2026 AIZT/DGSU/SSH/062/2026
303	13/02/2026	GOMA NO. 140	SE LIMPIO 12 ML. DE ALBAÑAL DOMICILIARIO.	DESAZOLVE DE ALBAÑAL DOMICILIARIO	SUAC1202263961090 CESAC4028,AUDIENCIA CIUDADANA, AIZT/DGSU/SSH/078/2026
304	13/02/2026	CUMBRES	SE SONDEO LA DESCARGA DEL KINDER LIMPIANDO 5 REGISTROS.	DESAZOLVE DE ALBAÑAL DOMICILIARIO	VOLANTE DGSU/51
305	13/02/2026	SUR 171 NO. 1903	SE REVISO SOCAVON OCASIONADO POR RUPTURA EN EL ALBAÑAL DOMICILIARIO.	SUPERVISIÓN DE SOCAVÓN	AUDIENCIA CIUDADANA, AIZT/DGSU/SSH/078/2026
306	13/02/2026	PIMA ALTONO. 30	SE LIMPIO LA DESCARGA DOMICILIARIA DE LA ESCUELA, TIENEN LOS REGISTROS TAPADOS CON PISO.	DESAZOLVE DE ALBAÑAL DOMICILIARIO	VOLANTE DGSU/50



307	13/02/2026	AVENA NO. 166	NO SE PUDO REVISAR LA COLADERA PLUVIAL PORQUE HABIA UN CARRO ESTORBANDO.		PETICIÓN DIRECTA
308	13/02/2026	SUR 123	SE CAMBIO BROCAL DE POZO DE VISITA.	CAMBIO DE BROCAL DE POZO DE VISITA	SUAC3001263927353 CESAC2807
309	13/02/2026	AÑIL NO. 154	SE SONDEO 12 ML. DE DESCARGA DOMICILIARIA DE LA ESCUELA SECUNDARIA TECNICA 22.	DESAZOLVE DE ALBAÑAL DOMICILIARIO	PETICIÓN DIRECTA
310	13/02/2026	SUR 117	SE SONDEO POZO DE VISITA ENCONTRANDO FRACTURA.	DESAZOLVE DE POZO DE VISITA	SUAC0102263930609 CESAC2930
311	13/02/2026	SUR 24 NO. 254	SE SONDEO LA DESCARGA DOMICILIA, 4 ML. EL TUBO ESTA ROTO POR RAICES.	DESAZOLVE DE ALBAÑAL DOMICILIARIO	SUAC0402263935718 CESAC3094
312	13/02/2026	CALLE 1 NO. 39 EDIF. 5 DEPTO. 521	LO QUE NECESITAN ES EL DESAGUE DE LAS CELDAS DE CIMENTACIÓN Y ESO SE REALIZA CON UNA BUENA MOTOBOMBA.		SUAC0702263947139 CESAC3475
313	14/02/2026	AZAFRAN NO. 402, 404, 406 Y 410	SE COLOCARON 4 COLADERAS PLUVIALES.	CAMBIO DE BROCAL DE COLADERA PLUVIAL	SUAC0912253825058 CESAC34491
314	15/02/2026	AZAFRAN	SE LIMPIO COLADERA PLUVIAL .	DESAZOLVE DE COLADERA PLUVIAL	SUAC2301263910075 CESAC2254
315	15/02/2026	SAN ISIDRO NO. 9-BIS	SE REVISO LA ATARJEA Y ESTA BIEN.	SUPERVISIÓN DE ATARJEA	SUAC1002263954069 CESAC3795
316	15/02/2026	PRIVADA AMACUZAC NO. 23	COMENTA EL SEÑOR QUE EL TRABAJO YA FUE REALIZADO EL PASADO MIERCOLES.		SUAC1002263952618 CESAC3685
317	15/02/2026	CUAUHTEMOC NO. 160	SE REVISO TODA LA CALLE Y NO HAY CASCAJO.		AUDIENCIA CIUDADANA, AIZT/DGSU/SSH/078/2026
318	15/02/2026	SANTOS DEGOLLADO	LA ATARJEA ESTA LLENA, NO PASA LA VARILLA.	DESAZOLVE DE ATARJEA	SUAC0902263948371 CESAC3554 SUAC2602063944683 CESAC3583
319	15/02/2026	SANTOS DEGOLLADO NO. 43	LA ATARJEA ESTA LLENA,EL POZO QUE ESTA EN JUAN ALVAREZ SOLO ENTRA UN METRO.		SUAC1102263956563 CESAC3888
320	15/02/2026	MARINA NO. 37 Y 38	SE SONDEO EL REGISTRO.	DESAZOLVE DE ALBAÑAL DOMICILIARIO	SUAC2602123959036 CESAC4075



CIUDAD DE MÉXICO
CAPITAL DE LA TRANSFORMACIÓN



SUBDIRECCIÓN DE EVALUACIÓN
Y SEGUIMIENTO DE PROGRAMAS DE SERVICIOS URBANOS

321	16/02/2026	ORIENTE 112 NO. 3314	SE CAMBIO BROCAL DE COLADERA PLUVIAL.	CAMBIO DE BROCAL DE COLADERA PLUVIAL	GABINETE DE SEGURIDAD
322	16/02/2026	CALLE 5 MZ. 4 LT. 2	EL TRABAJO YA FUE REALIZADO.		AUDIENCIA CIUDADANA, AIZT/DGSU/SSH/078/2026, SUAC1202263960880 CESAC3997
323	16/02/2026	MARCOS CARRILLO NO. 309 BIS	SE TRATO DE DRAGAR PERO NO PASA LA VARILLA EN LA ATARJEA.		SUAC1002263952722 CESAC3693
324	16/02/2026	LA VIGA NO. 938	SE LIMPIO POZO DE VISITA.	DESAZOLVE DE POZO DE VISITA	SUAC1202263960931 CESAC4099
325	16/02/2026	JUAN ALVAREZ MZ. 46 LT. 5	SE REVISO POZO DE VISITA Y SE LIMPIO, REPORTAN QUE SE ROBARON LA TAPA DEL POZO DE VISITA.	DESAZOLVE DE POZO DE VISITA	SUAC2901263925298 CESAC2730
326		ESTUDIOS SAN ANGEL INN	SE LIMPIO 6 POZOS DE VISITA Y SE SONDEO 70 ML. DE ATARJEA.	DESAZOLVE DE POZO DE VISITA	SUAC1202263961024 CESAC4012
327	16/02/2026	LA VIGA NO. 38	SE SONDEO DESCARGA DOMICILIARIA.	DESAZOLVE DE ALBAÑAL DOMICILIARIO	SUAC0902263948964 CESAC3476
328	16/02/2026	PRIVADA CHELO MZ. 6 LT. 2	SE HIZO UNA CEPA DE EXCAVACION DE 2X1 M, ENCONTRANDO LA ATARJEA Y ALBAÑAL DOMICILIARIO AL CORRIENTE, SE RELLENO CON TEPETATE.	REPARACIÓN DE SOCAVÓN	PETICIÓN DIRECTA
329	16/02/2026	COCONETLA NO. 25	SE CHECO ALBAÑAL DOMICILIARIO Y ESTA INCOMODO PARA PASAR LA VARILLA.	DESAZOLVE DE ALBAÑAL DOMICILIARIO	PETICIÓN DIRECTA
330	16/02/2026	CALLE 5 MZ. 4	SE REPARO ALBAÑAL DOMICILIARIO, SE COLOCO 2 METROS DE TUBO DE 15 CM, SE HIZO UNA CEPA DE 2X1 M.	REPARACIÓN DE ALBAÑAL DOMICILIARIO.	PETICIÓN DIRECTA
331	16/02/2026	AZUCAR NO. 837	SE LIMPIARON 4 REJILLAS DE PISO, SE LIMPIO 1 REJILLA DE PISO DE 12 ML.	DESAZOLVE DE REJILLA DE PISO	PETICIÓN DIRECTA
332	16/02/2026	ORIENTE 255	SE REVISARON 3 POZOS DE VISITA Y LA ATARJEA ENCONTRANDOLA AL CORRIENTE, NO HAY SOCAVON.	SUPERVISIÓN DE POZO DE VISITA	AUDIENCIA CIUDADANA AIZT/DGSU/SSH/078/2026 SUAC1202263961076 CESAC4025
333	16/02/2026	SUR 16 NO. 475	SE REVISO COLADERA PLUVIAL ENCONTRANDOLA AL CORRIENTE.	SUPERVISIÓN DE COLADERA PLUVIAL	OIC/IZTAC/AI/0228/2025





CIUDAD DE MÉXICO
CAPITAL DE LA TRANSFORMACIÓN



SUBDIRECCIÓN DE EVALUACIÓN
Y SEGUIMIENTO DE PROGRAMAS DE SERVICIOS URBANOS

334	16/02/2026	ORIENTE 245	NO SE PUEDE HACER LIMPIEZA, TIENE CEMENTO LA TAPA.	SUPERVISIÓN DE COLADERA PLUVIAL	SUAC1002263952128 CESAC3642
335	17/02/2026	PRIVADA AMACUZAC NO. 23	SE CHECO LA DESCARGA DOMICILIARIA Y ESTA AL CORRIENTE, SE LIMPIO POZO DE VISITA.	DESAZOLVE DE POZO DE VISITA	PETICIÓN DIRECTA
336	17/02/2026	ORIENTE 255 NO. 74	LA PERSONA INTERESADA HIZO LA PETICIÓN PARA LA PODA DEL ARBOL.		PETICIÓN DIRECTA
337	17/02/2026	ORIENTE 255 NO. 13	SE CAMBIO BROCAL DE COLADERA PLUVIAL.	CAMBIO DE BROCAL DE COLADERA PLUVIAL	PETICIÓN DIRECTA
338	17/02/2026	ORIENTE 253 NO. 459	SE CAMBIO BROCAL DE COLADERA PLUVIAL.	CAMBIO DE BROCAL DE COLADERA PLUVIAL	PETICIÓN DIRECTA
339	17/02/2026	SUR 16	LA PERSONA INTERESADA DICE QUE EL TRABAJO YA FUE REALIZADO.		PETICIÓN DIRECTA
340	17/02/2026	JOSE ANTONIO TORRES NO. 803	SE CAMBIO 4 ML. DE ALBAÑAL DE LA COLADERA PLUVIAL, SE HIZO UNA CEPA DE 0.8X4 M Y SE RECOGIO EL ESCOMBRO GENERADO.	REPARACIÓN DE COLADERA PLUVIAL	SUAC2010253709324
341	17/02/2026	PLAYA BLANCA NO. 4	SE LIMPIO 3 POZOS DE VISITA.	DESAZOLVE DE POZO DE VISITA	PETICIÓN DIRECTA
342	17/02/2026	JESUS URETA NO. 101	SE LIMPIO COLADERA PLUVIAL Y REJILLA DE PISO.	DESAZOLVE DE COLADERA PLUVIAL	PETICIÓN DIRECTA
343	17/02/2026	ORIENTE 233-A NO. 153	SE LIMPIO ALBAÑAL DOMICILIARIO.	DESAZOLVE DE ALBAÑAL DOMICILIARIO	PETICIÓN DIRECTA
344	17/02/2026	SUR 16	SE LIMPIO ALBAÑAL DOMICILIARIO.	DESAZOLVE DE ALBAÑAL DOMICILIARIO	PETICIÓN DIRECTA
345	17/02/2026	COLOXTITLA	SE REVISARON 11 COLADERAS PLUVIALES DE LAS CUALES SE LIMPIARON 8, SE CHECO POZO DE VISITA.	DESAZOLVE DE COLADERA PLUVIAL	PETICIÓN DIRECTA
346	17/02/2026	ANDADOR 6 NO. 3-7	SE SONDEO 40 ML. DE ATARJE Y SE LIMPIO POZO DE VISITA.	DESAZOLVE DE ATARJE	SUAC1002263953243 CESAC3785
347	17/02/2026	PLAYA SOL NO. 18	SE SONDEO 3 POZOS DE VISITA Y SE SONDEO 120 ML. DE ATARJE BAJANDO LENTA.	DESAZOLVE DE ATARJE	PETICIÓN DIRECTA



CIUDAD DE MÉXICO
CAPITAL DE LA TRANSFORMACIÓN



SUBDIRECCIÓN DE EVALUACIÓN
Y SEGUIMIENTO DE PROGRAMAS DE SERVICIOS URBANOS

348	17/02/2026	PROSPERIDAD NO. 193	SE LIMPIO REJILLA DE PISO.	DESAZOLVE DE REJILLA DE PISO	PETICIÓN DIRECTA
349	17/02/2026	CALLE 5 NO. 343	SE REVISARON 2 POZOS DE VISITA Y LA ATARJEA ENCONTRÁNDOLO AL CORRIENTE.	SUPERVISIÓN DE POZO DE VISITA	PETICIÓN DIRECTA
350	17/02/2026	NORTE	SE REVISARON 2 POZOS DE VISITA ENCONTRÁNDOLO AL CORRIENTE.	SUPERVISIÓN DE POZO DE VISITA	PETICIÓN DIRECTA
351	17/02/2026	SUR 143	SE SUPERVISO LA ATARJEA Y SE ENCUENTRA AL CORRIENTE.	SUPERVISIÓN DE ATARJEA	VOLANTE DGSU/20
352	17/02/2026	SUR 127 NO. 1906	EL TRABAJO YA FUE REALIZADO.		SUAC1002263952599 CESAC3759
353	17/02/2026	ANDRES MOLINA ENRIQUEZ NO. 4358	SE DRAGO 55 ML. DE ATARJEA, SE LIMPIO 3 POZOS DE VISITA Y COLADERA PLUVIAL.	DESAZOLVE DE ATARJEA CON MALACATES	PETICIÓN DIRECTA
354	17/02/2026	CORTEZA NO. 6 DEPTO. 201	SE CHECO ALBAÑAL DOMICILIARIO Y ESTA AL CORRIENTE.	SUPERVISIÓN DE ALBAÑAL DOMICILIARIO	AIZT/DGSU/SSH/041/26 VOLANTE DGSU 21 SGIRPC/DGAR/4403/2025
355	17/02/2026	ANDADOR 6 MZ. 18	SE DRAGO 50 ML. DE ATARJEA, SE LIMPIO 2 POZOS DE VISITA.	DESAZOLVE DE ATARJEA CON MALACATES	PETICIÓN DIRECTA
356	18/02/2026	ORIENTE 231	SE CAMBIO BROCAL DE COLADERA PLUVIAL.	CAMBIO DE BROCAL DE COLADERA PLUVIAL	PETICIÓN DIRECTA
357	18/02/2026	SUR 6	SE REVISARON 2 POZOS DE VISITA ENCONTRÁNDOSE AL CORRIENTE.	SUPERVISIÓN DE POZO DE VISITA	PETICIÓN DIRECTA
358	18/02/2026	ORIENTE 217-A NO. 38	SE REVISO LA DESCARGA Y ESTA AL CORRIENTE.	SUPERVISIÓN DE ALBAÑAL DOMICILIARIO	PETICIÓN DIRECTA
359	18/02/2026	MANUEL ACUÑA NO. 196	SE REVISO ALBAÑAL DOMICILIARIO Y ESTA AL CORRIENTE.	SUPERVISIÓN DE ALBAÑAL DOMICILIARIO	PETICIÓN DIRECTA
360	18/02/2026	FELIPE ANGELES NO. 32-B	SE LIMPIO REJILLA DE PISO.	DESAZOLVE DE REJILLA DE PISO	PETICIÓN DIRECTA
361	18/02/2026	AMACUZAC NO. 211	EL TRABAJO YA FUE REALIZADO, FUE UN CAMBIO DE BROCAL DE COLADERA PLUVIAL.		PETICIÓN DIRECTA



CIUDAD DE MÉXICO
CAPITAL DE LA TRANSFORMACIÓN



**SUBDIRECCIÓN DE EVALUACIÓN
Y SEGUIMIENTO DE PROGRAMAS DE SERVICIOS URBANOS**

362	18/02/2026	RETORNO 5 DE SUR 20 NO. 33	FAVOR DE RECTIFICAR LA DIRECCIÓN, NO SE ENCUENTRA EL NUMERO SEÑALADO Y NO CONTESTAN EL TELEFONO.		PETICIÓN DIRECTA
363	18/02/2026	GUILLERMO PRIETO NO. 39	SE REVISÓ REJILLA DE PISO Y COLADERA PLUVIAL ENCONTRANDOLOS AL CORRIENTE.	SUPERVISIÓN DE COLADERA PLUVIAL	PETICIÓN DIRECTA
364	18/02/2026	LEON GUZMAN	SE REVISÓ COLADERA PLUVIAL Y REJILLA DE PISO ENCONTRANDOLOS AL CORRIENTE.	SUPERVISIÓN DE COLADERA PLUVIAL	PETICIÓN DIRECTA
365	18/02/2026	ANDADOR IGNACIO L. VALLARTA NO. 21 LT. 11	SE REVISÓ POZO DE VISITA Y ESTA AL CORRIENTE.	SUPERVISIÓN DE POZO DE VISITA	PETICIÓN DIRECTA
366	18/02/2026	PLAYA ROSARITO SECCION 11 GRUPO 8 DEPTO. A-102	SE LIMPIO 5 REGISTROS GRANDES, SE LIMPIO 50 ML. DE TUBERIA DEL INTERIOR DE LA UNIDAD Y 20 DE LA DESCARGA PRINCIPAL, SE LIMPIO 4 REGISTROS CHICOS.	DESAZOLVE DE REJILLA DE PISO	PETICIÓN DIRECTA
367	18/02/2026	SANTIAGO NO. 45	SE REPARÓ EL SOCAVON SUSTITUYENDO 2 M DE TUBERIA DE 30 CM ϕ Y RELLEANDO DE TEPETATE CON 4 M3.	REPARACIÓN DE SOCAVÓN	PETICIÓN DIRECTA
368	18/02/2026	CANAL DE OTHENCO NO. 65	SE LIMPIO REJILLA DE PISO.	DESAZOLVE DE REJILLA DE PISO	PETICIÓN DIRECTA
369	18/02/2026	MANUEL ACUÑA NO. 82	SE REVISÓ COLADERA PLUVIAL ENCONTRANDOLA AL CORRIENTE.	SUPERVISIÓN DE COLADERA PLUVIAL	SUAC1702263974246 CESAC4688 PETICIÓN DIRECTA
370	18/02/2026	JOAQUIN GARCIA GRANADOS NO. 40 LT. 18	EL TRABAJO YA FUE REALIZADO POR UN PLOMERO PARTICULAR.		SUAC1602263969317 CESAC4433 PETICIÓN DIRECTA
371	18/02/2026	MANUEL ACUÑA NO. 13	EL TRABAJO YA HABIA SIDO REALIZADO, EL ALBAÑAL DOMICILIARIO ESTABA AL CORRIENTE.	SUPERVISIÓN DE ALBAÑAL DOMICILIARIO	SUAC1702263974251 CESAC4689 PETICIÓN DIRECTA
372	18/02/2026	ANDADOR 5 MZ. 13	SE DRAGO 70 ML. DE ATARJEJA, SE LIMPIO 4 POZOS DE VISITA.	DESAZOLVE DE ATARJEJA CON MALACATES	SUAC0902263948797 CESAC3470



373	18/02/2026	SANTOS DEGOLLADO	SE SONDEO 80 ML. DE ATARJEA.	DESAZOLVE DE ATARJEA	SUAC1402263965808 CESAC4314 SUAC1502263967204 CESAC4410 SUAC1602263969603 CESAC4465 PETICIÓN DIRECTA
374	18/02/2026	PLAYA CALETA NO. 374	SE SONDEO 70 ML. DE ATARJEA.	DESAZOLVE DE ATARJEA	SUAC1602263969800 CESAC4514 PETICIÓN DIRECTA
375	18/02/2026	CANAL DE TEZONTLE NO. 24	SE LIMPIO 2 COLADERAS PLUVIALES.	DESAZOLVE DE COLADERA PLUVIAL	SUAC1602263969246 CESAC4422
376	18/02/2026	AMACUZAC NO. 49	SE LIMPIO COLADERA PLUVIAL .	DESAZOLVE DE COLADERA PLUVIAL	SUAC1702263973067 CESAC4625 PETICIÓN DIRECTA
377	18/02/2026	SUR 119 NO. 2519	SE SONDEO ALBAÑAL ENCONTRANDO FRACTURA, SE SONDEO 50 ML. DE ATARJEA.	DESAZOLVE DE ATARJEA	SUAC2511183781749 CESAC32965
378	19/02/26	PLAYA TENACATITA NO. 46	SE SONDEARON 20 MTS DE ALBAÑAL DOMICILIARIO DE 0.15 METROS DE DIAMETRO	SONDEO DE ALBAÑAL DOMICILIARIO	PETICION DIRECTA
379	19/02/27	PLAYA VILLA DEL MAR NO°199	NO SE ENCONTRO A LA PERSONA EN EL DOMICILIO	SONEO DE ATARJEA Y ALBAÑAL DOMICILIARIO	
380	19/02/28	SUR 171	SE REPARO SOCAVON DERIVADO A LA RUPTURA DEL ALBAÑAL DOMICILIARIO CAMBIANDO 2 MTS DE TUBERIA DE 0.15	REPARACIÓN DE SOCAVÓN	PETICIÓN DIRECTA
381	19/02/29	PLAYA SOL NO. 18	SE SONDEO 12 MTS LINEALES Y ESTA ROTOEL TUBO DE ATARJEA	DESAZOLVE	SUAC1702263972957 CESAC4617
382	19/02/30	PLAYA MIRADOR N.325	RECTIFICAR DIRECCION Y USUARIO NO CONTESTA LLAMADAS	DESAZOLVE	SUAC1702263973343 CESAC4662
383	19/02/31	AV SAN RAFAEL ATLIXCO 1075	SE NECESITA MANDAR A SISTEMA DE AGUA YA QUE ES UNA VIA PRIMARIA Y NO HAY DONDE ESTACIONARSE	REVISIÓN DE RENAJE	SUAC1202263961003 AUDIENCIA CIUDADANA AIZT/DGSU/SSH/078/2026 CESAC4009



CIUDAD DE MÉXICO
CAPITAL DE LA TRANSFORMACIÓN



**SUBDIRECCIÓN DE EVALUACIÓN
Y SEGUIMIENTO DE PROGRAMAS DE SERVICIOS URBANOS**

384	20/2/2026	PLUTARCO ELIAS CALLES	SE REVISARON LAS REJILLAS DE PISO ENCONTRANDOSE EN BUEN ESTADO Y EN FUNCIONAMIENTO, NECESITA LA RENIVELACIÓN DE REJILLAS DE PISO	DESAZOLVE	AIZT/DGSU/SESPSU/071/2 026 GABINETE DE SEGURIDAD
385	20/2/2027	SUR 125	EL TRABAJO SE REALIZO EN LA JORNADA QUE SE REALIZO EN ESA UBICACIÓN	REPARACIÓN DE HUNDIMIENTO	AIZT/DGSU/SESPSU/071/2 026 GABINETE DE SEGURIDAD
386	20/2/2028	SUR 113	SE REVISARON 4 COLADERAS PLUVIALES Y 1 POZO DE VISITA QUEDANDO EN SU DEBIDO FUNCIONAMIENTO	DESAZOLVE	AIZT/DGSU/SESPSU/071/2 026 GABINETE DE SEGURIDAD
387	20/2/2029	SUR 157	SE SOLICITA LA COLOCACIÓN DE UNA TAPA DE VALVULAS LA CUAL YA FUE COLOCADA	REPARACIÓN DE COLADERA	AIZT/DGSU/SESPSU/071/2 026 GABINETE DE SEGURIDAD
388	20/2/2030	SUR 118	SE REVISO 1 POZO DE VISITA Y 1 COLADERA PLUVIAL QUEDANDO EN BUEN FUNCIONAMIENTO	DESAZOLVE	AIZT/DGSU/SESPSU/071/2 026 GABINETE DE SEGURIDAD
389	20/2/2031	CAPULIN EDIF. N.5	SE NECESITA LA COLOCACIÓN DE UNA TAPA DE REGISTRO DE 52 X 65 DE LA DESCARGA DE LOS SOTANOS	SUPERVISIÓN	AIZT/DGSU/SESPSU/071/2 026 GABINETE DE SEGURIDAD
390	20/2/2032	SUR 112	SE SOLICITA EL BACHEO YA QUE HUBO REPARACIÓN DE ATARJEA	SUPERVISIÓN	AIZT/DGSU/SESPSU/071/2 026 GABINETE DE SEGURIDAD
391	20/2/2033	MA. TERESA N.15	NO SE CUENTA CON LOS ACCESORIOS NECESARIOS PARA REALIZAR EL TRABAJO	TAPA DE REGISTRO	SUAC26022023931127
392	20/2/2034	AND. SANTAS DEGOLLADO EXT. 44, 60, 40	NO SE CUENTA CON LOS ACCESORIOS NECESARIOS PARA REALIZAR EL TRABAJO	TAPA DE REGISTRO	SUAC3001263927904 CESAC3003 SUAC3001263927929 CESAC 3001 SUAC3001263927937 CESAC2999
393	20/2/2035	SUR 77 NO. 4358	NO SE CUENTA CON LOS ACCESORIOS NECESARIOS PARA REALIZAR EL TRABAJO	TAPA DE REGISTRO	SUAC0302263934853 CESAC 3098
394	20/2/2036	4TA CERRADA DE RIO CHURUBUSCO	NO SE CUENTA CON LOS ACCESORIOS NECESARIOS PARA REALIZAR EL TRABAJO	TAPA DE COLADERA	SUAC0602263943802 CESAC 3443
395	20/2/2037	5TA CERRADA. OTE245 EXT.12	NO SE CUENTA CON LOS ACCESORIOS	CAMBIO DE REJILLA DE PISO	SUAC0902263949790 CESAC3533

Edificio B, planta baja,
Av. Río Churubusco esq. Av. Té
col. Gabriel Ramos Millán
5556543333 ext 2088





CIUDAD DE MÉXICO
CAPITAL DE LA TRANSFORMACIÓN



**SUBDIRECCIÓN DE EVALUACIÓN
Y SEGUIMIENTO DE PROGRAMAS DE SERVICIOS URBANOS**

			NECESARIOS PARA REALIZAR EL TRABAJO		
396	20/2/2038	AND.5	TAPA DE REGISTRO		SUAC0902263949818 SESAC3579
397	20/2/2039	OTE 255 NO.74	CAMBIO DE BROCAL		SUAC1702263971735 CESAC4559
398	20/2/2040	JOSE MARIANO BERSTAIN N.43	REPARACIÓN DE REJILLA DE COLADERA		SUAC0902263950564
399	20/2/2041	SUR 75 NO. 4319	CAMBIO DE REPARACIÓN DE REJILLA DE PISO		SUAC0902263950048
400	20/2/2042	SUR 12 N.406	REPOSICION DE TAPA DE COLADERA (EN LA BANQUETA)		SUAC 2602093951770
401	20/2/2043	MIGUEL LERDO DE TEJADA MZ 5 LT 8	REPOSICION DE TAPA DE COLADERA		SUAC 1202263961230 CESAC 4047
402	20/2/2044	CHICLE S/N	CAMBIO DE BROCAL		SUAC1602263969682 CESAC4487
403	20/2/2045	CALLE "A" 26	CAMBIAR TAPA DE COLADERA		SUAC1102263957646 SESAC3955
404	20/2/2046	PROLONGACION CANAL NACIONAL	TAPA DE COLADERA		SUAC1702263972100 CESAC4577
405	20/2/2047	SUR 16	CAMBIO DE BROCAL		SUAC 1602263969664 CESAC4481
406	20/2/2048	PLAYA LINDA EXT 344	TAPA DE COLADERA		SUAC 2301263910563 CESAC2180
407	20/2/2049	CALLE 6	TAPA DE COLADERA		SUAC 0701263867189 CESAC2774
408	20/2/2050	SUR 26	SE REALIZO EL CAMBIO EL BROCAL DE POZO DE VISITA	CAMBIO DE BROCAL DE POZO DE VISITA	PETICIÓN DIRECTA
409	20/2/2051	OYAMEYO 24-5	SE SONDEO ALBAÑAL DOMICILIARIO 18 MTS LINEALES BAJANDO EL AGUA Y QUEDANDO ENFUNCIONAMIENTO	DESAZOLVE DE ALBAÑAL DOMICILIARIO	PETICIÓN DIRECTA
410	20/2/2052	AV MEXICO 82 BIS	SE LIMPIO UNA COLADERA PLUVIA QUEDANDO EN FUNCIONAMIENTO	DESAZOLVE	SUAC 1602263969750 CESAC 4502
411	20/2/2053	AV XOCHIMILCO	DIRECCION EQUIVOCADA	DESAZOLVE	SUAC 1702263972156 CESAC4580
412	20/2/2054	CALLE 6 N.313	DIRECCION EQUIVOCADA	DESAZOLVE	SUAC 1702263971818 CESAC 4561 PETICIÓN DIRECTA
413	20/2/2055	AV UNION	DIRECCION EQUIVOCADA	DESAZOLVE	SUAC 1802263976592 CESAC4821

Edificio B, planta baja,
Av. Río Churubusco esq. Av. Té
col. Gabriel Ramos Millán
5556543333 ext 2088





CIUDAD DE MÉXICO
CAPITAL DE LA TRANSFORMACIÓN



SUBDIRECCIÓN DE EVALUACIÓN
Y SEGUIMIENTO DE PROGRAMAS DE SERVICIOS URBANOS

414	20/2/2056	EMILIANO ZAPATA 97	SE LIMPIO POZO DE VISITA Y SE SACO 1 1/2 DE AZOLVE	DESAZOLVE	SUAC 1602263969749 CESAC4501
415	20/2/2057	SUR 137 NO.2204	SE REVISO DESCARGA DOMICILIAIA ECONTRANDOLA AL CORRIENTE	DESAZOLVE	SUAC 1602263969694 CESAC4484
416	20/2/2058	SUR 141 N.2106	SE REVISO 2 POZOS DE VISITA Y SE SONDEARON 40 MTS Y QUEDO FUNCIONANDO DE MANERA CORRECTA	DESAZOLVE	SUAC 1602263969626 CESAC 4466
417	20/2/2059	PRIV. OLVERA Y MEJIA	SE REVISARON 3 POZOS DE VISITA ENCONTRANDOSE AL CORRIENTE	DESAZOLVE	SUAC 1602263969879
418	20/2/2060	PRIV SANTA ANITA	SE REVISARON 3 COLADERAS PLUVIALES Y SE LIMPIARON SCANADO UN BOTE DE AZOLVE QUEDANDO EN FUNCIONAMIENTO	DESAZOLVE	SUAC1702263974181 CESAC4681
419	20/2/2061	PRIV ROSA BLANCA N.10	SE SONDEARON 13 MTS LINEALES DE ALBAÑAL QUEDANDO EN FUNCIONAMIENTO	DESAZOLVE	SUAC 170226
420	20/2/2062	SUR 20	SE REALIZO EL CAMBIO DE BROCAL DE POZO DE VISITA UTILIZANDO UN BROCAL DE POLIETILENO	CAMBIO DE BROCAL DE POZO DE VISITA	PETICIÓN DIRECTA
421	20/2/2063	AV NORTE	SE REVISARON 2 POZOS DE VISISTA QUEDANDO LA ATARJEA EN SU FUNCIONAMIENTO	DESAZOLVE	SUAC 1702263974197 CESAC4682
422	20/2/2064	AV CENTRAL N.65	SE LIMPIO 1 REJILLA DE PISO	DESAZOLVE	SUAC 1602263969494 CESAC4454 PETICIÓN DIRECTA
423	20/2/2065	PLAYA HORNOS N.263	SE LIMPIO Y SONDEO DESCARGA DIOMICILIARIA	DESAZOLVE	SUAC 16022639690064 CESAC4412
424	20/2/2066	PICOS 2-A MZ4 LT9	SE LIMPIO Y SONDEO 8 MTS LINEALES DE ALBAÑAL DE LA COLADERA PLUVIAL	DESAZOLVE	SUAC 1602263969737 CESAC4497





CIUDAD DE MÉXICO
CAPITAL DE LA TRANSFORMACIÓN



SUBDIRECCIÓN DE EVALUACIÓN
Y SEGUIMIENTO DE PROGRAMAS DE SERVICIOS URBANOS

			QUEDANDO EN FUNCIONAMIENTO		
425	20/2/2067	CORDILLERAS	NO SE ENCONTRO A LA PERSONA EN EL DOMICILIO	DESAZOLVE	SUAC1602263969758 CESAC 4503
426	20/2/2068	CALLE 1 NO.145	SE LIMPIO COLADERA PLUVIAL .	DESAZOLVE	SUAC 1802263976929 CESAC4848
427	20/2/2069	FELIPE ANGELES NO. 32-B	SE SONDEO COLADERA PLUVIAL	DESAZOLVE	SUAC 17 02263972069 CESAC4570
428	20/2/2070	TRIGO NO.334	NO SE ENCONTRO A LA PERSONA EN EL DOMICILIO	DESAZOLVE	SUAC 1702263973364 CESAC4664
429	20/2/2071	CHICLE NO.278	SE SONDEO 6 MTS LINEALES DEL ALBAÑAL DOMICILIARIO ENCONTRANDO RUPTURA	DESAZOLVE	SUAC 1702263972685 CESAC4602
430	20/2/2072	ALFALFA NO.22	SE REVISO DESCARGA DOMICILIAIA ECONTRANDOLA AL CORRIENTE	DESAZOLVE	SUAC 1602263969699 CESAC4486
431	20/2/2073	PLAYA DE LOS MUERTO NO. 58	SE LIMPIARON 2 POZOS DE VISITA	DESAZOLVE	SUAC 1702263973101 CESAC4629
432	20/2/2074	MARINA NO.20	SE REVISARON 2 POZOS DE VISITA ENCONTRANDOSE AL CORRIENTE.	DESAZOLVE	SUAC 1702263972619 CESAC 4601
433	20/2/2075	CANAL DE APATLACO	SE REVISO UN POZO DE VISITA	DESAZOLVE	SUAC 1602263969629 CESAC 4471
434	20/2/2076	CHINANPAS NO.18, 204	EL USUARIO NO REQUIERE DESAZOLVE, SU DESCARGA ESTA ROTA.	DESAZOLVE	SUAC 1802263977066 CESAC 4926
435	20/2/2077	NICOLAS BRAVO NO.21	SE SONDEO POZO DE VISITA Y 40 MTS LINEALES	DESAZOLVE	SUAC 1902263978857 CESAC 4903
436	20/2/2078	ITURBIDE NO.6 Y 18	SE SONDEARON 120 MTS LINEALES DE ATARJEA ENCONTRANDO FRACTURA	DESAZOLVE	SUAC 1602263969886 SUAC 2602133963606 CESAC 4532 CESAC 4267
437	20/2/2079	ORIENTE 118 MZ 18 LT2	SE SONDEARON 12 MTS LINEALES DE ALBAÑAL DOMICILIARIO QUEDANDO AL CORRIENTE	DESAZOLVE	SUAC 1702263973494 SUAC 1602263969451 CESAC 4679 CESAC4451



CIUDAD DE MÉXICO
CAPITAL DE LA TRANSFORMACIÓN



SUBDIRECCIÓN DE EVALUACIÓN
Y SEGUIMIENTO DE PROGRAMAS DE SERVICIOS URBANOS

438	20/2/2080	SUR 151 NO.12	NO SE ENCONTRO A LA PERSONA EN EL DOMICILIO	DESAZOLVE	SUAC 1702263973199 CESAC 4641
439	20/2/2081	SUR 177 NO. 73	NO SE PUDO REALIZAR TRABAJO POR USUARIO NO PERMITIO LEVANTAR TAPA DE REGISTRO	DESAZOLVE	SUAC 160226 3969 790 CESAC 4511
440	20/2/2082	PTE. ZACATE NO.140	SE REVISO ALBAÑAL DOMICILIARIO ENCONTRANDO AL CORRIENTE.	DESAZOLVE	SUAC 1602263969419 CESAC 4448
441	20/2/2083	SUR 4	SE LIMPIO Y SONDEO UNA COLADERA PLUVIAL QUEDANDO ALC CORRIENTE	DESAZOLVE	SUAC 1602263969863 CESAC 4527
442	20/2/2084	ORIENTE 217-A NO. 38	SE REVISO DESCARGA DOMICILIAIA ENCONTRANDOLA AL CORRIENTE	DESAZOLVE	SUAC 1702263972987 CESAC 4622
443	20/2/2085	ORIENTE 221	SE REVISARON 2 POZOS DE VISITA ENCONTRANDO AL CORRIENTE.	DESAZOLVE	SUAC 1802263977070 CESAC 4029
444	20/2/2086	ORIENTE 227 NO. 35	SE SONDEO DESCARGA DOMICILIARIA ENCONTRANDOSE ROTA	DESAZOLVE	SUAC 1602263969775 CESAC 4508
445	20/2/2087	SUR 109 NO. 29	SE SONDEO 9 MTS DE ALBAÑAL DOMICILIARIO QUEDANDO AL CORRIENTE	DESAZOLVE	SUAC 1602263969708 CESAC4488
446	20/2/2088	SUR 107 NO. 2279	SE REVISO ALBAÑAL DOMICILIARIO Y ESTA AL CORRIENTE.	DESAZOLVE	SUAC 1802263977109 CESAC 4953
447	20/2/2089	SUR 109 NO. 29	SE REVISO DESCARGA DOMICILIAIA ENCONTRANDOLA AL CORRIENTE	DESAZOLVE	SUAC 1602263969667 CESAC4480
448	20/2/2090	AV RECREO NO.450	SE SONDEO Y SE LIMPIO COLADERA PLUVIAL	DESAZOLVE	SUAC 180226397711 CESAC4955
449	20/2/2091	CALLE 6 NO. 427	NO SE ENCONTRO A LA PERSONA EN EL DOMICILIO	CAMBIO DE BROCAL DE COLADERA PLUVIAL	SUAC 0411253749165
450	20/2/2092	PLAYA FLAMINGOS NO.16	EL TRABAJO YA FUE REALIZADO.	RECOGER CASCAJO	SUAC 2511173797491
451	21/2/2026	PICOS 2-A NO.15 INT. 18	NO SE ENCONTRO A LA PERSONA EN EL DOMICILIO	DESAZOLVE	SUAC 2602063944841 CESAC3596
452	21/2/2027	AND 6	SE REVIUSARON 3 POZOS DE VISITA	DESAZOLVE	SUAC 1702263971901 CESAC 4564 SUAC 1602263969834 CESAC4524



SUBDIRECCIÓN DE EVALUACIÓN
Y SEGUIMIENTO DE PROGRAMAS DE SERVICIOS URBANOS

453	21/2/2028	PICOS 2-4 MZ15 LT 7	SEREVISO REGISTRO ENCONTRANDO AL CORRIENTE	DESAZOLVE	SUAC 2602173971334 CESAC4646
454	21/2/2029	ORIENTE 110 NO. 1902	NO SE ENCONTRO LA ANOMALIOA	RECOGER ESCOBRO	SUAC 1302263964075 CESAC 4250
455	21/2/2030	FELIPE ANGELES NO.11 LT 1	SE SONDEO ALBAÑAL DOMICILIARIO DOMICILIARIO.	DESAZOLVE	SUAC 1602263969815 CESAC 4519
456	21/2/2031	AV TE NO.1030	SE SONDEO 1 ALABAÑAL DOMICILIARIO.	DESAZOLVE	SUAC 1602263969628 CESAC 4478
457	21/2/2032	AV TE NO.1030	SE SONDEO 1 ALABAÑAL DOMICILIARIO.	DESAZOLVE	SUAC 1692263969861 CESAC 4528
458	22/2/2026	SUR 151 NO.1412	SE REVISO POZO DE VISITA Y ESTA AL CORRIENTE.	DESAZOLVE	SUAC 1702263973169 CESAC 4639
459	22/2/2027	PRIVADA CALLE 4 CENTRAL 86 NO. 88 INT. 14	SE REVISARON POZOS DE VISITA Y UNA REJILLA DE PIZO	DESAZOLVE	SUAC 1602263969724 CESAC 4494
460	22/2/2028	PRIV CALLE 7	SE LIMPIARON 6 COLADERAS PLUVIALES QUEDANDO AL CORRIENTE	DESAZOLVE	SUAC 1602263969880 CESAC 4530
461	22/2/2029	QUINTA CERRADA RIO CHURUBUSCO	SE REVISARON 8 POZOS DE VISITA ESTANDO AL CORRIENTE	DESAZOLVE	SUAC 1702263973143 CESAC4634
462	2/23/2026	OTE 229 NO.105	SE LIMPIARON 4 COLADERAS PLUVIALES LAS 4 TIENEN RAIZ	DESAZOLVE	SUAC 170226394225 CESAC4686
463	2/23/2026	OTE 253 NO 129	NO CONOCEN A LA PERSONA	DESAZOLVE DE ALBAÑAL DOMICILIARIO	SUAC 1802263975420 CESAC4751
464	2/23/2026	SUR 6	SE LIMPIARON 6 COLADERAS PLUVIALES QUEDANDO AL CORRIENTE	DESAZOLVE	SUAC 1702263974206 CESAC4684
465	2/23/2026	CHICLE NO. 179	SE REVISO LA DESCARGA DOMICILIARIA Y 1 COLADERA PLUVIAL ENCONTRANDOSE AL CORRIENTE. A LA PERSONA MENSIONADANO LA CONOCEN Y SE LLAMO VIA CELULAR	DESAZOLVE	SUAC1702263973419 CESAC4674
466	2/23/2026	SUR 119 NO. 2519	EL PROBLEMA QUE SE TIENE EN EL DOMICILIO ES QUE ESTA ROTO EL ALBAÑAL DOMICILIARIO ALA ALTURA DE LA BANQUETA	SUPERVISION Y LIMPIEZA	SUAC 2511183781749



CIUDAD DE MÉXICO
CAPITAL DE LA TRANSFORMACIÓN



SUBDIRECCIÓN DE EVALUACIÓN
Y SEGUIMIENTO DE PROGRAMAS DE SERVICIOS URBANOS

467	2/23/2026	CHICLE 162	NO CONOCEN A LA PERSONA Y SE LLAMO VIA TELEFONICA Y NO CONTESTA Y EL VIGILANTE COMENTA QUE NO TIENE NINGUN PROBLEMA	DESAZOLVE	SUAC 16022639969692 CESAC4483
468	2/23/2026	CALLEJON LICEAGA NO.41	EN LA UBICACION NO CONOCEN A QUIEN HIZO EL REPORTE NO CONTESTAN EN EL NUMERO PROPORSIONADO	DESAZOLVE	SUAC 1602263969577 CESAC4460
469	2/23/2026	AMACUZAC NO.222	SE SONDEO REJILLA DE PISO ENCONTRADA RUPTURA EN LA INSERCIÓN	DESAZOLVE	SUAC 1602263969844 CESAC4526
470	2/23/2026	2DA CERRADA DE JUANA DE ARCO	SE REVISARON 3 POZOS DE VISITA ESTANDO AL CORRIENTE EN LA CERRADA NO CONOCEN ALA PERSONA QUIEN HIZO EL REPORTE	DESAZOLVE	SUAC 1802263977115 CESAC4957
471	2/23/2026	CALLEJON CHIMALPOPOCA NO.11	SE SONDEARON 10 MTS. DE LA DESCARGA DEL CALLEJON BAJANDO EL AGUA QUEDANDO AL CORRIENTE	DESAZOLVE	SUAC 1802263977074 CESAC4932
472	2/23/2026	ALVARO OBREGON NO.37	SE SONDEARON 9 M. LINEALES CON VARILLA DEJANDO AL CORRIENTE EL REGISTRO Y SE SACARON 4 BOTES DE AZOLVE	DESAZOLVE	SUAC 1802263977036 CESAC4878
473	23/02/2026	VAROHIO MZ. 2 LT. 39	SE DRAGARON 175 M.L. DE ATARJEA DE 0.3 CM. DE DIAMETRO, LA LIMPIEZA DE 5 POZOS DE VISITA EXTRAYENDO 0.6 MTS. CUBICOS DE AZOLVE, LOS DIAS 20 Y 23 DE FEBRERO QUEDO AL CORRIENTE.	MALACATES	SUAC 1602263968643 CESAC 4373
474	24/02/2026	ORIENTE 116 No. 1 INT. 22	SE REVISO UN POZO DE VISITA ATARJEA AL CORRIENTE	DESAZOLVE	SUAC 1802263977095 CESAC 4949
475	2/23/2026	PROSPERIDAD NO. 193	SE SONDEO DESCARGA DOMICILIARIA ENCONTRANDO FRACTURA SE SONDEO ATARJEA PAASANDO AL CORRIENTE	DESAZOLVE	SUAC 1802263977080 CESAC4937
476	2/23/2026	MATLAME NO.20	SE REVISARON 2 REJILLAS DE PISO Y SE LIMPIARON SACANDO 1 1/2 DE ASOLVE QUEDANDO AL CORRIENTE	DESAZOLVE	SUAC 1702263973921 CESAC4802





CIUDAD DE MÉXICO
CAPITAL DE LA TRANSFORMACIÓN



**SUBDIRECCIÓN DE EVALUACIÓN
Y SEGUIMIENTO DE PROGRAMAS DE SERVICIOS URBANOS**

477	2/23/2026	SUR 143 NO.1703	SE LIMPIO 1 COLADERA PLUVIAL SACANDO 1/2 BOT. DE ASOLVE QUEDANDO AL CORRIENTE	DESAZOLVE	SUAC1302263964519 CESAC4358
478	2/23/2026	SUR 65-A	SE LIMPIO UNA COLADERA PLUVIA QUEDANDO EN FUNCIONAMIENTO	DESAZOLVE	SUAC2602133964570 CESAC4378
479	2/23/2026	ALVARO OBREGON	SE CHECO 1 POZO DE VISITA SALIO 2 BOT. DE AZOLVE	DESAZOLVE	SUAC 1802263977022 CESAC4875
480	2/23/2026	EMILIANO ZAPATA MZ8-B LT15	RECTIFICAR DATOS	DESAZOLVE	SUAC 1902263978809 CESAC4992
481	2/23/2026	CORUÑA NO.199	SE LIMPIO 1 REJILLA DE PISO Y SE CHECO UN POZO DE VISITA QUEDANDO AL CORRIENTE	DESAZOLVE	SUAC1602263968923 CESAC4396
482	2/23/2026	LA LUZ MZ7 LOTE14	SE LIMPIO 1 POZO DE VISITA ATARJEA AL CORRIENTE	DESAZOLVE	SUAC 1602263969754 CESAC4505 PETICION
483	24/02/2026	PLAYA HORNOS N.263	TRABAJO REALIZADO POR OTRO PERSONAL EL DIA 19/02/2026	DESAZOLVE	SUAC 1602263969026 CESAC 4408
484	24/02/2026	EMPERADORES AZTECA No. 205	SE REALIZO LA LIMPIEZA Y SONDEO DEL ALBAÑAL DOMICILIARIO, NO PASO LA MANGUERA SOBRE LA GUARNICION SE ATORA	DESAZOLVE DE ALBAÑAL DOMICILIARIO	SUAC 2302263989451 CESAC 5226
485	24/02/2026	CHUMBIA No. 15	SE REALIZO LA LIMPIEZA Y SONDEO DEL ALBAÑAL DOMICILIARIO 6 M.L. QUEDANDO AL CORRIENTE	DESAZOLVE DE ALBAÑAL DOMICILIARIO	SUAC 1102263956757 CESAC 3844
486	24/02/2026	SUR 163 No. 2105	SE REALIZO LA LIMPIEZA DE 2 COLADERAS PLUVIALES QUEDANDO EN CONDICIONES DE OPERACION	DESAZOLVE	SUAC 1602263969870 CESAC 4529
487	24/02/2026	ORIENTE 108	SE NECESITA QUE HABRAN EL REGISTRO, YA QUE ESTA SELLADO CON LOSETA Y ELLOS INFORMARAN CUANDO ESTE LISTO	DESAZOLVE	SUAC 1602263969846 CESAC 4525
488	24/02/2026	AV. RIO CHURUBUSCO No. 1606	SE REALIZO LA LIMPIEZA Y SONDEO DEL ALBAÑAL DOMICILIARIO 6 M.L. QUEDANDO AL CORRIENTE	DESAZOLVE DE ALBAÑAL DOMICILIARIO	SUAC 1602263969779 CESAC 4515
489	24/02/2026	AND. 6 MZ. 4 LT. 6	SE REVISARON 2 POZOS DE VISITA ENCONTRANDOSE AL CORRIENTE NO	DESAZOLVE	SUAC 1602263969531 CESAC 4456

Edificio B, planta baja,
Av. Río Churubusco esq. Av. Té
col. Gabriel Ramos Millán
5556543333 ext 2088





			CONOCEN INTERESADO	AL	
490	24/02/2026	PLAZA SIRENAS No. 27	SE REALIZO LA LIMPIEZA DE UNA REJILLA DE PISO RETIRANDO 1 BOTE DE AZOLVE QUEDANDO AL CORRIENTE	DES AZOLVE	SUAC 1602263969819 CESAC 4520
491	24/02/2026	ORENTE 118 LT. 2 MZ. 2	SE REALIZO LA LIMPIEZA Y SONDEO DE UNA COLADERA PLUVIAL SACANDO 2 BOTES DE AZOLVE QUEDANDO AL CORRIENTE	DES AZOLVE	SUAC 2002263982544 CESAC 5176
492	24/02/2026	CALLE 16 No. 20	SE REALIZO EL SONDEO DE 70 M.L. DE ATARJEA Y LA LIMPIEZA DE 2 POZOS DE VISITA SACANDO 2 BOTES DE AZOLVE	DES AZOLVE	SUAC 2202263986620 CESAC 5336
493	24/02/2026	ANDADOR TILA No. 136	SE CHECO LA RED PRINCIPAL DEL DRENAJE Y SE ENCONTRA EN BUENAS CONDICIONES EL SERVICIO LO REALIZARON EN DIAS ANTERIORES	DES AZOLVE	SUAC 1602263969620 CESAC 4469
494	24/02/2026	SUR 28 ORIENTE 253 No. 459	SE REALIZO LA LIMPIEZA Y SONDEO DE 12 COLADERAS PLUVIALES CON 9 M.L. , SACANDO 3 BOTES DE AZOLVE QUEDANDO AL CORRIENTE	DES AZOLVE	SUAC 1602263969706 SUAC 4489
495	24/02/2026	SUR 28 No. 30 Y 39 MZ. 6	SE ACUDIO AL DOMICILIO Y EL INTERESADO NOS COMENTO QUE YA SE REALIZO EL SERVICIO Y SE REVISO LA RED PRINCIPAL Y EL ALBAÑAL DOMICILIARIO ESTANDO AL CORRIENTE	DES AZOLVE	SUAC 2602163967762 CESAC 4424
496	24/02/2026	AND. ALCATRAZ No. 166	SE ACUDIO AL DOMICILIO Y SE REVISO LA DESCARGA DOMICILIARIA Y SE ENCONTRO AL CORRIENTE	DES AZOLVE	SUAC 1602263969762 CESAC 4504
497	24/02/2026	SUR 119 No. 2513	SE MARCO A LA PERSONA INTERESADA Y COMENTO QUE YA HABIAN REALIZADO EL TRABAJO, NO ESTABA EL USUARIO EN EL DOMICILIO PARA QUE FIRMARA LA ORDEN	DES AZOLVE	SUAC 1602263969831 CESAC 4522



CIUDAD DE MÉXICO
CAPITAL DE LA TRANSFORMACIÓN



**SUBDIRECCIÓN DE EVALUACIÓN
Y SEGUIMIENTO DE PROGRAMAS DE SERVICIOS URBANOS**

498	24/02/2026	SUR 111 S/N	SE CHECO SOCAVON Y ESTA ROTO EL TUBO. LA PERSONA INTERESADA REQUIERE LA REPARACION DEL SOCAVON	SUPERVISION	SUAC 1302263963014 CESAC 4176
499	24/02/2026	SUR 111-A No. 1610	SE SONDEO UNA COLADERA CON 9 M.L. BAJANDO EL AGUA Y SE LIMPIO UN POZO DE VISITA QUEDANDO AL CORRIENTE	DESAZOLVE	SUAC 1902263978551 CESAC 4883
500	24/02/2026	SUR 119 No. 119	SE SONDEO ATARJEA Y ESTA ROTO EL TUBO A 11 MTS. DEL POZO ENFRENTE DEL NUMERO 29 MZ. 16 Y SE SONDEO LA ATARJEA AL CONTRARIO Y ESTA ROTO EL TUBO A 24 M.L. FRENTE AL No. 2268	DESAZOLVE	SUAC 1602263969595 CESAC 4464
501	24/02/2026	}	SE REVISARON 11 REGISTROS DE LA UNIDAD, SE SONDEARON 30 M.L. BAJANDO LENTAMENTE. SE RETIRARON 8 BOTES DE ASOLVE, LA DESCARGA DE LA U.H. SE ENCUENTRA AL CORRIENTE. SE SOLICITA VACTOR EN LA U.H.	DESAZOLVE	SUAC 2602223988073 CESAC 5244
502	24/02/2026	CALLE 7 No. 330	SE RETIRO 1 MT3 DE ESCOMBRO Y ASFALTO	RETIRO DE ESCOMBRO	SUAC 1602263967320 CESAC 4416
503	2/25/2026	ALFREDO CHAVERO NO. 36AV	SE DRAGARON 130MTS. DE ATARJEA DE 0.30 MTS. DE DIAMETRO EN LAS CALLES DE ALFREDO CHAVERO (70MTS) Y SOBRE LA AV. JUAN ALVAREZ (60MTS.) LA LIMPIEZA DE 3 POZOS DE VISITA EXTRAYENDO 0.5 METRO CUBICOS DE AZOLVE ASI MISMO EL SONDEO DE 30MTS. DE ATARJEA SOBRE AV. JUAN ALVAREZ HACIA LA CALLE BENITO GOMEZ FARIAS, A 3MTS DEL POZO DE VISITA DE LA CALLE ALFREDO CHAVERO ESQ. AV JUAN ALVAREZ, EXISTE UNA RUPTURA DE ATARJEA QUE NO PERMITE QUE LA DRAGA PASE, ADEMAS LA	DESAZOLVE	SUAC 1802263974702 CESAC4707





CIUDAD DE MÉXICO
CAPITAL DE LA TRANSFORMACIÓN



**SUBDIRECCIÓN DE EVALUACIÓN
Y SEGUIMIENTO DE PROGRAMAS DE SERVICIOS URBANOS**

			BOQUILLA DE ESTE, ESTA DERRUMBADA, ASI COMO LA PARED		
504	2/25/2026	MARTIN CARRERA MZ 4 LT 22	TRABAJO REALIZADO POR OTRO PERSONAL	DESAZOLVE	SUAC 1702263972374 CESAC4586
505	2/25/2026	SIMON DE LA GARZA Y MELO No. 12	SE REVISARON 2 POZOS DE VISITA Y UNA REJILLA DE PISO AL CORRIENTE.	SUPERVISION	SUAC 1702263972008 CESAC 4566
506	25/02/2026	AV. MELCHOR OCAMPO No. 26	SE REVISO UNA COLADERA AL CORRIENTE	SUPERVISION	SUAC 1802263976983 CESAC 4864
507	25/02/2026	ANTONIO GAMBOAMZ. 4 LT. 14	SE LIMPIARON 2 POZOS DE VISITA Y SE SONDEARON 40 M.L. DE ATARJEA QUEDANDO AL CORRIENTE.	DESAZOLVE	SUAC 24022639995222 CESAC 5466
508	25/02/2026	GOMA No. 167	SE CAMBIO EL BROCAL DE COLADERA PLUVIAL Y SE REPARO TUBERIA DE LA COLADERA PLUVIAL 2 MTS. LINEALES DE TUBO DE POLIETILENO DEL 0.15 QUEDANDO AL CORRIENTE.	CAMBIO DE BROCAL DE COLADERA Y REPARACION DE LA MISMA	PETICION DIRECTA SUAC2602264001143 CESAC5801
509	25/02/2026	CHURUBUSCO No. 1818	SE SONDEO DEL ALBAÑAL DOMICILIARIO CON 6 M.L. DE VARILLA Y SE ENCUENTRA EN LA BOQUILLA DEL REGISTRO ADEMÁS COMENTO EL USUARIO QUE ESTA ENRAIZADA Y YA HAN IDO VARIAS VECES	SONDEO DE ALBAÑAL DOMICILIARIO	PETICIÓN DIRECTA



CIUDAD DE MÉXICO
CAPITAL DE LA TRANSFORMACIÓN



SUBDIRECCIÓN DE EVALUACIÓN
Y SEGUIMIENTO DE PROGRAMAS DE SERVICIOS URBANOS

510	25/02/2026	SUR 117 No. 2288	SE REVISARON 2 POZOS DE VISITA, EL SOLICITANTE NOS COMENTO QUE NO QUERIA DESAZOLVE EL PIDE CAMBIO DE ATARJEA.	SUPERVISIÓN	SUAC 2102263985943 CESAC 5337
511	25/02/2026	SUR 105-A MZ. 3 LT. 43	SE REVISARON 4 POZOS DE VISITA Y LA DESCARGA DEL DOMICILIO Y SE ENCONTRARON AL CORRIENTE.	SUPERVISIÓN	SUAC 1702263974230 CESAC 4687
512	25/02/2026	SUR 113-A No. 2264	REVISION DE 2 POZOS DE VISITA Y DESCARGA DOMICILIARIA ENCONTRANDOSE AL CORRIENTE.	SUPERVISIÓN	SUAC 1702263973306 CESAC 4657
513	25/02/2026	ORIENTE 231	SE LIMPIO UN POZO DE VISTA Y SE REVISARON 2 POZOS DE VISITA QUEDANDO AL CORRIENTE.	DESAZOLVE	SUAC 1602263969655
514	25/02/2026	ORIENTE 233-A No. 164	SE REVISO EL ALBAÑAL DOMICILIARIO ENCONTRANDOSE AL CORRIENTE EL SERVICIO LO REALIZAMOS EL DIA 17/02/2026.	SUPERVISIÓN	SUAC 2602123961961 CESAC 4218
515	25/02/2026	SUR 16	NO SE PUEDE REALIZAR POR FALTA DE DATOS	SUPERVISIÓN	SUAC 1602263969804 CESAC 4512
516	25/02/2026	ORIENTE 233 No. 339	NO SE ENCONTRO EL NUMERO EN LA DIRECCION MENCIONADA Y SE LLAMO A UN CELULAR Y NO CONTESTARON MANDA A BUZON.	SUPERVISIÓN	SUAC 1802263977116 CESAC 4461
517	25/02/2026	PLAYA MIARADOR No. 503	SE SONDEARON 9 M.L. DEL ALBAÑAL DOMICILIARIO QUEDANDO AL CORRIENTE	DESAZOLVE	SUAC 2402263994733 CESAC 5445
518	25/02/2026	AV 16 DE SEPTIEMBRE NO.6	SOLICITA LA CONEXION DE SU DERCARGA	SUPERVISIÓN DE ALBAÑAL DOMICILIARIO	SUAC 1202263960941 CESAC 4005
519	25/02/2026	ANDADOR 2 DE JUSTO MENDOZA	SE SONDEARON 45 M.L. DE ATARJEA EN 2 POZOS DE VISITA BAJANDO EL AGUA	DESAZOLVE	SUAC 2401263992931 CESAC 5402



520	26/02/2026	PLAYA ICACOS No. 291	SE SONDEARON 40 M.L. DE LA DESCARGA DE 0.15 MTS. DE DIAMETRO DE LOS EDIFICIOS J e I DE LA U.H. SANTIAGO, LA LIMPIEZA DE UN PZOO DE VISITA EXTRAYENDO PIEDRAS DE ASFALTO. ASI COMO LA LIMPIEZA DE UNA COLADERA PLUVIAL QUEDO AL CORRIENTE EL SERVICIO, CABE HACER MENCION QUE ES NECESARIO REPARAR LA BOQUILLA DE DICHA DESCARGA.	DESAZOLVE	SUAC 1102263956736 CESAC 3845
521	26/02/2026	RAMPA AEREO EDIF. "B"	SE SONDEARON 20 M.L. DE ALBAÑAL BAJANDO BIEN TODOS LOS REGISTROS, TAMBIEN SE LIMPIO UN REGISTRO QUEDANDO AL CORRIENTE.	DESAZOLVE	JUD DE BASICOS
522	26/02/2026	AV. RECREO No. 1959	SE SONDEARON 50 M.L. DE ATARJEA Y SE LIMPIO Y SONDEO EL ALBAÑAL DOMICILIARIO QUEDANDO AL CORRIENTE.	DESAZOLVE	SUAC 2502263998068 CESAC 5550
523	26/02/2026	SUR 175 No. 2104	SE REALIZO LA LIMPIEZA Y SONDEO DEL ALBAÑAL DOMICILIARIO QUEDANDO AL CORRIENTE.	DESAZOLVE	SUAC 2402266996744 CESAC 5564
524	26/02/2026	6a. CDA. DE CAFETAL INT. 1	SE CHECO UN POZO DE VISITA ESTA AL CORRIENTE	DESAZOLVE	SUAC 1602263969325 CESAC 4434
525	26/02/2026	SUR 111-A No. 3	SE LE MARCO A LA PERSONA INTERESADA Y EL NUMERO ESTA INCORRECTO, RECTIFICAR DIRECCION.	DESAZOLVE	SUAC 1802263976665 CESAC 4828
526	26/02/2026	SAN RAFAEL ATLIXCO MZ. 35 LT. 1077	SE SONDEO EL ALBAÑAL DOMICILIARIO Y ESTA ROTO EL TUBO EN LA INSERCIÓN Y LA PERSONA INTERESADA NOS COMENTO QUE ESTA ROTO EL TUBO DE LA ATARJEA.	DESAZOLVE	SUAC 1702263973474 CESAC 4677
527	26/02/2026	AVENA No. 395	SE LE MARCO A LA PERSONA INTERESADA Y NO CONTESTO, EL NUMERO NO SE ENCONTRO. RECTIFICAR DIRECCION.	DESAZOLVE	SUAC 1602263969695 CESAC 4482



CIUDAD DE MÉXICO
CAPITAL DE LA TRANSFORMACIÓN



SUBDIRECCIÓN DE EVALUACIÓN
Y SEGUIMIENTO DE PROGRAMAS DE SERVICIOS URBANOS

528	26/02/2026	ORIENTE 245 S/N	SE SUSTITUYERON 3 BROCALES DE COLADERA PLUVIAL FRENTE A LOS NUMEROS 45, 50 Y 25 QUEDANDO AL CORRIENTE SE OCUPO 75 KG. DE CEMENTO Y QUEDO LIMPIO.	CAMBIO D 3 BROCALES DE C/P	PETICION DIRECTA
529	26/02/2026	ORIENTE 255 No. 13	SE ACUDIO AL DOMICILIO Y YA SE REALIZO LA SUSTITUCION DEL BROCAL DE COLADERA PLUVIAL.	CAMBIO DE BROCAL DE C/P	SUAC 1602263969615 CESAC 4468
530	26/02/2026	ALFREDO CHAVERO No. 87	SU ALBAÑAL DOMICILIARIO ESTA CONECTADO A UNA COLADERA PLUVIAL Y EL POZO DE VISITA ESTA DERRUMBADO Y LA ATARJEA ESTA ROTA. NO SE REALIZO EL TRABAJO PUES HAY QUE REPARAR LA TUBERIA.	DESAZOLVE	SUAC 2402263994401 CESAC 5439
531	26/02/2026	BENITO GOMEZ FARIAS No. 16 LT. 2	SE SOLICITO EL CAMBIO DE BROCAL DE POZO DE VISITA. SE LIMPIO LA REJILLA DE PISO SACANDO UN BOTE DE AZOLVE.	DESAZOLVE	SUAC 1802263976829
532	26/02/2026	SUR 133 No. 2105	SE SONDEO LA DESCARGA DOMICILIARIA ENCONTRANDO FRACTURA EN EL TUBO.	DESAZOLVE	SUAC 2002263982339 CESAC 5166
533	26/02/2026	SUR 123 S/N	SE REVISO POZO DE VISITA Y COLADERA PLUVIAL, SE LIMPIO POZO DE VISITA AL CORRIENTE SACANDO UN BOTE DE AZOLVE.	DESAZOLVE	SUAC 2402263993151 CESAC 5410
534	26/02/2026	SUR 123 No. 2303	SE SONDEO LA DESCARGA DOMICILIARIA ENCONTRANDO FRACTURA EN EL TUBO. SE REVISO COLADERA Y POZO DE VISITA AL CORRIENTE.	DESAZOLVE	SUAC 2402263993131 CESAC 5409
535	26/02/2026	SUR 105 No. 21	SE REVISARON 2 POZOS DE VISITA Y SE SONDEARON 50 M.L. DE ATARJEA, Y SE SACARON 3 BOTES DE AZOLVE SE REVISO COLADERA PLUVIAL SACANDO UN BOTE DE AZOLVE.	DESAZOLVE	SUAC 2102263986525 CESAC 5377
536	26/02/2026	ESTUDIOS SAN ANGELIN S/N	TRABAJO REALIZADO POR OTRO PERSONAL ORDEN REPETIDA.	DESAZOLVE	AUDIENCIA CIUDADANA





CIUDAD DE MÉXICO
CAPITAL DE LA TRANSFORMACIÓN



SUBDIRECCIÓN DE EVALUACIÓN
Y SEGUIMIENTO DE PROGRAMAS DE SERVICIOS URBANOS

537	27/02/2026	CDA. MANUEL ACUÑA NO. 29	SE LE MARCO A LA PERSONA INTERESADA Y NO CONTESTO, SE TOCO LA PUERTA Y NO SALIO NADIE	DESAZOLVE	SUAC 1702263973387 CESAC4670
538	27/02/2026	CDA. SABINOS NO.4	SE SONDEARON 2 COLADERAS PLUVIALES Y ESTA ROTO EL TUBO EN LA INSERCIÓN DE LAS 2 COLADERAS	DESAZOLVE	SUAC 1802263976493 CESAC4819 SUAC16022663969802 CESAC 4513
539	27/02/2026	1ERO DE MAYO NO. 208	RECTIFICAR DIRECCION SE LE MARCO A LA PERSONA INTERESADA Y NO CONTESTO EL TELEFONO	DESAZOLVE	SUAC2102263985027 CESAC5338
540	27/02/2026	CHIMALPOPOCA	SE REALIZO EL CAMBIO DE COLADERA PLUVIAL QUEDANDO AL	CAMBIO DE BROCAL DE C/P	SUAC1002263955244 CESAC3829
541	27/02/2026	ARENAL NO. 1	SE ACUDIO A LA UBICACION PERO UN REGISTRO REPORTADO ES DE CFE		SUAC1602263969645 CESAC4475
542	27/02/2026	JOSE MARIA VIGIL DE CASTILLO	EN LA UBICACION DE (JOSE MARIA DEL CASTILLO, SE ENCUENTRA CUADRILLA DE MALACATES REALIZANDO TRABAJOS DE DESAZOLVE		SUAC2602264000276 CESAC5628
543	27/02/2026	ZAPOTLA NO. 92	YA SE HABIA REALIZADO EL TRABAJO.		SUAC2602193980869 CESAC5173
544	27/02/2026	MAGUEY NO. 10	SE LIMPIO COLADERA PLUVIAL RETIRANDO 6 BOT DE ASOLVE Y SE SONDEARON 9ML DE	DESAZOLVE	SUAC1902263979310
545	27/02/2026	OTE 217-B NO. 32	SE REVISO EL ALBAÑAL DOMICILIARIO Y 1 POZO DE VISITA ESTANDO AL CORRIENTE	DESAZOLVE	SUAC1702263974216 CESAC4685
546	27/02/2026	OTE 217-A	SE REVISARON 2 POZOS DE VISITA Y EL USUARIO COMENTO QUE YA LE REALIZARON EL SERVICIO Y ESTA AL CORRIENTE	DESAZOLVE	SUAC1802263976449 CESAC4810
547	27/02/2026	SUR 12-C NO.27	SE REVISARON Y LIMPIARON 10 COLADERAS PLUVIALES Y 3 POZOS DE VISITA ESTANDO AL CORRIENTE EL USUARIO SOLICITA CAMBIO DE BROCAL DE POZO DE VISITA FRENTE AL #18	DESAZOLVE	SUAC1602263969283 CESAC4426





SUBDIRECCIÓN DE EVALUACIÓN
Y SEGUIMIENTO DE PROGRAMAS DE SERVICIOS URBANOS

548	27/02/2026	OTE 243-C 249	SE ACUDIO AL DOMICILIO Y EL USUARIO NOS COMENTO QUE ELLA NO SOLICITO NINGUN SERVICIO		SUAC1002263952648 CESAC3687
549	27/02/2026	SUR 105 NO.182	SE SONDEARON 220M DE ATARJEA Y SE LIMPIARON	DESAZOLVE	PETICION DIRECTA
550	27/02/2026	SUR 119-A NO.2270	SE SONDEARON DESCARGA DOMICILIARIA Y POZOS DE VISITA ENCONTRANDO 2 FRACTURAS EN LA ATARJEA DEL 3 POZO A 110	SUPERVISION	AUDIENCIA CIUDADANA AIZT/DGSU/0181/2026
551	27/02/2026	JULIO GARCIA NO.20	SE REVISO REJILLA DE PISO Y DESCARGA DOMICILIARIA TODO AL CORRIENTE. EL PROBLEMA SON SUS BAÑOS DENTRO DE SU CASA	DESAZOLVE	AUDIENCIA CIUDADANA AIZT/DGSU/0181/2026
552	27/02/2026	CALZADA DE LA VIGA	SE LIMPIARON Y SE SONDEARON 5 COLADERAS PLUVIALES SE SACARON 5 BOTES DE ASOLVE	DESAZOLVE	VOLANTE DGSU/69
553	27/02/2026	RECREO NO. 334	EN LA CALLE SE SUR 105 ENTRE RECREO Y OTE 110 REVISARON,SONDEARON Y LIMPIARON 10 COLADERAS PLUVIALES	DESAZOLVE	PETICION DIRECTA
554	27/02/2026	SUR 4 NO.293	SE REALIZO EL CAMBIO DE BROCAL DE COLADERA PLUVIAL QUEDANDO AL CORRIENTE Y SE LEVANTO EL ESCOMBRO	CAMBIO DE BROCAL DE C/P	PETICION DIRECTA
555	28/02/2026	SUR 109-A No. 2209	SE REALIZO EL SONDEO DEL ALBAÑAL DOMICILIARIO QUEDANDO AL CORRIENTE.	DESAZOLVE DE ALBAÑAL DOMICILIARIO	SUAC 2602123959692 6080
556	28/02/2026	ALFREDO VHAVERO No. 87	SE REALIZO EL SONDEO DE LA COLADERA PLUVIAL Y NO BAJO EL AGUA, ESTA ROTA LA TUBERIA	DESAZOLVE	SUAC 2602264000140 CESAC 5613
557	28/02/2026	IGNACIO VALLARTA No. 71	SE SONDEO SU ALBAÑAL DOMICILIARIO Y NO BAJO EL AGUA ESTA ROTA SU TUBERIA.	DESAZOLVE DE ALBAÑAL DOMICILIARIO	SUAC 2602/264001733 CESAC 5756





CIUDAD DE MÉXICO
CAPITAL DE LA TRANSFORMACIÓN



**SUBDIRECCIÓN DE EVALUACIÓN
Y SEGUIMIENTO DE PROGRAMAS DE SERVICIOS URBANOS**

558	28/02/2026	CARLOS PEREYRA	SE REVISO POZO DE VISITA Y SE LIMPIO COLADERA PLUVIAL QUEDANDO AL CORRIENTE.	DESAZOLVE	SUAC 2302263991917 CESAC 5399
559					
560	28/02/2026	OTE 106 NO.2058	SE SONDEO POZO DE VISITA 50 ML. QUEDANDO AL CORRIENTE	DESAZOLVE	SUAC1202263959807 CESAC4100
561	1/3/2026	CENTENO No. 786	ESTA COLADERA PLUVIAL NOSOTROS LA CAMBIAMOS POR REJILLA DE PISO QUEDANDO AL CORRIENTE.	CAMBIO DE REJILLA DE PISO	SUAC 2601263914185 CESAC 2319
562	2/3/2026	PLAYA MANZANILLO No. 542	SE LIMPIO UN POZO DE VISITA Y 2 COLADERAS PLUVIALES QUEDANDO AL CORRIENTE.	DESAZOLVE	SUAC 2402263995231 CESAC 5465
563	2/3/2026	NARCIZO MENDOZA AND. 2	EL TRABAJO YA FUE REALIZADO		SUAC 1102263958368 Y 2602264000224 CESAC 5621 Y 4051
564	2/3/2026	SUR 165 No. 2310	SE SONDEO ATARJEA FTE. AL No. 2303 PERO YA NO PASA LA MANGUERA ESTA ROTA LA ATARJEA.	DESAZOLVE	SUAC 2602264000263 CESAC 5627
565	2/3/2026	MARCOS CARRILLO	SE REVISO 4 POZOS DE VISITA Y SE SONDEO LA ATARJEA 50 M.L. QUEDANDO AL CORRIENTE.	DESAZOLVE	AIZT/DGSU/SSH/82/2026
566	2/3/2026	ORIENTE 237 No. 59	SE SONDEARON 30 M.L. DE ATARJEA Y TAMBIEN SE SONDEO LA DESCARGA DE UN EDIFICIO PERO NO BAJO YA QUE LA TUBERIA ESTA A CONTRA PENDIENTE.	DESAZOLVE	PETICION DIRECTA
567	2/3/2026	ORIENTE 112 No. 3309	SE SONDEARON 30 M.L. DE ATARJEA BAJANDO LA ATARJEA Y EL ALBAÑAL DOMICILIARIO QUEDANDO AL CORRIENTE.	DESAZOLVE	SUAC 2602264000286 CESAC 5631
568	2/3/2026	JESUS URRUTIA	SE REVISARON 3 POZOS DE VISITA Y SE LIMPIARON QUEDANDO TODO AL CORRIENTE	DESAZOLVE	AIZT/DGSU/SSH/37/2026
569	2/3/2026	CORUÑA No. 199	SE LIMPIARON Y SONDEARON 2 REJILLAS DE PISO QUEDANDO AL CORRIENTE.	DESAZOLVE	SUAC 2602223988680 CESAC 5359



CIUDAD DE MÉXICO
CAPITAL DE LA TRANSFORMACIÓN



SUBDIRECCIÓN DE EVALUACIÓN
Y SEGUIMIENTO DE PROGRAMAS DE SERVICIOS URBANOS

570	2/3/2026	SUR 133 No. 2102/20	SE LIMPIO COLADERA PLUVIAL SACANDO UN BOTE DE AZOLVE	DESAZOLVE	SUAC 26022640011894 CESAC 5746
571	2/3/2026	LA LUZ No. 25	SE REVISARON 3 POZOS DE VISITA ENCONTRANDOSE EAL CORRIENTE	DESAZOLVE	PETICION DIRECTA
572	2/3/2026	SUR 4-B	SE REPARO 4 M.L. DE ATARJEA CON TUBO DE 30 C.M. ADEMAS SE CONECTO UN ALBAÑAL DOMICILIARIO CON UN METRO DE 0.15 Y 2 COLADERAS PLUVIALES UNA CON 6 M.L. CON TUBO DE 0.15 C.M. Y OTRO CON UN METRO DE TUBO 0.15 QUEDANDO AL CORRIENTE	REPARACION DE ATARJEA, DE ALB. DOM. Y 2 COLADERAS PLUVIALES	PETICION DIRECTA
573	3/3/2026	AV SANTIAGO	LA C/P ESTA ROTO SU ALBAÑAL A 3 M	DESAZOLVE	SUAC2502263997290 CESAC5524
574	3/3/2026	PLAYA LINDA EXT 336	SE LIMPIO 1P/V ATARJEA AL CORRIENTE	DESAZOLVE DE POZO DE VISITA	SUAC1902263981362 CESAC5170
575	3/3/2026	OTE 245 NO.134	SE ACUDIO ALA UBICACION Y USUARIA NO REFIERE QUE NO CONOCE A LA PERSONA, NO AMERITO CAMBIO DE BROCAL	REVISIÓN DE RENAJE	SUAC1202263962136 CESAC4222
576	3/3/2026	OTE 253 NO.4	SE REHABILITO REJILLA DE PISO QUEDANDO AL CORRIENTE	DESAZOLVE DE REJILLA DE PISO	SUAC1502263966630 CESAC4326
577	3/3/2026	OTE 239-B	SE ACUDIO ALA UBICACION Y SE LE MARCO AL NUMERO PROPORCIONADO PERO NO HICIERON REPORTE ALGUNO Y NOS COLGARON LA LLAMADA	DESAZOLVE	SUAC 1602263969199 CESAC 4419
578	3/3/2026	MODESTO CORNELIO ROMAN No. 62	SE SONDEO LA ATARJEA SOBRE JUAN ALVAREZ ENTRE MIGUEL GARCIA Y 10 DE JUNIO Y NO PASO LA MANGUERA ESTA ROTA LA ATARJEA EN LA DIRECCION MENCIONADA.	DESAZOLVE	SUAC 1602263969671 CESAC 4479
579	3/3/2026	AV. NORTE MZ. 2 LT. 9	SE LIMPIO UN REGISTRO Y SE SONDEO EL ALBAÑAL DOMICILIARIO 9 M.L. BAJANDO EL AGUA QUEDANDO AL CORRIENTE.	DESAZOLVE DE ALBAÑAL DOMICILIARIO	SUAC. 1401263884483 CESAC 1289
580	3/3/2026	CALLE 3 No. 213	YA SE HABIA REALIZADO EL TRABAJO.	DESAZOLVE	SUAC 2602083947925 CESAC 3531





CIUDAD DE MÉXICO
CAPITAL DE LA TRANSFORMACIÓN



**SUBDIRECCIÓN DE EVALUACIÓN
Y SEGUIMIENTO DE PROGRAMAS DE SERVICIOS URBANOS**

581	3/3/2026	4a. CDA. DE RIO CHURUBUSCO No. 27	SE SONDEO EL ALBAÑAL DOMICILIARIO 10 M.L. Y ESTA ROTO EL TUBO EN LA INSERCIÓN.	DESAZOLVE DE ALBAÑAL DOMICILIARIO	V.T. DGSU 48
582	3/3/2026	PLAYA VILLA DEL MAR NO°199	SE REALIZO LA RECONEXION DE LA REJILLA DE PISO	REPARACION DE REJILLA DE PISO	SCC-DGCOICA-IZT-269-2026
583	3/3/2026	ORIENTE 102 No. 15-A	SE REVISO EL ALBAÑAL DOMICILIARIO ENCONTRANDOSE AL CORRIENTE EL SERVICIO FUE REALIZADO AYER.	DESAZOLVE	AIZT-DGSU-181-2026
584	3/3/2026	FCO. DEL PASO Y TRONCOSO No. 1150	SE LIMPIARON 8 REGISTROS Y UN POZO DE VISITA TAMBIEN UN CARCAMO SACANDO 5 BOTES DE AZOLVE SE SONDEARON 12 M.L.. DE ATARJEA QUEDANDO AL CORRIENTE	DESAZOLVE	V.T. DGSU-66
585	3/3/2026	POLIMECAN MZ. 2 LT. 7	SE SONDEO EL ALBAÑAL DOMICILIARIO 5 M.L. BAJANDO EL AGUA QUEDANDO AL CORRIENTE.	DESAZOLVE DE ALBAÑAL DOMICILIARIO	AIZT-DGSU-181-2026
586	3/3/2026	PUERTA 12 DE LA DEPORTIVA	SE LIMPIO UN POZO DE VISITA Y SE REQUIERE CAMBIO DEL BROCAL DE POZO DE VISITA.	DESAZOLVE	PETICION DIRECTA
587	3/3/2026	PUERTA 6 DE LA DEPORTIVA	SE LIMPIO UN POZO DE VISITA Y SE SONDEARON 40 M.L. DE ATARJEA.	DESAZOLVE	PETICION DIRECTA
588	3/3/2026	TRIGO No. 74	SE LIMPIARON 3 REGISTROS Y UNA REJILLA DE PISO RETIRANDO 6 BOTES DE TIERRA Y SE SONDEARON 25 M.L. QUEDANDO AL CORRIENTE.	DESAZOLVE	PETICION DIRECTA
589	3/3/2026	AV. RECREO No. 450	SE SONDEARON 40 M.L. DE ATARJEA BAJANDO LENTAMENTE EL AGUA PERO ESTA ROTA LA ATARJEA FTE. AL No. 1602.	DESAZOLVE	PETICION DIRECTA
590	3/3/2026	1er. RET. DE SUR 4 No. 11	SE REALIZO EL CAMBIO DE UN BROCAL DE COLADERA PLUVIAL Y SE HIZO LIMPIEZA DE LA MISMA QUEDANDO AL CORRIENTE.	CAMBIO DE BROCAL DE COLADERA PLUVIAL	AIZT-DGSU-181-2026
591	3/3/2026	ORIENTE 259 NO. 150	SE REVISARON 6 POZOS DE VISITA SE LIMPIO 1 POZO SACANDO 3 BOT DE AZOLVE	DESAZOLVE	PETICION DIRECTA





CIUDAD DE MÉXICO
CAPITAL DE LA TRANSFORMACIÓN



**SUBDIRECCIÓN DE EVALUACIÓN
Y SEGUIMIENTO DE PROGRAMAS DE SERVICIOS URBANOS**

592	3/3/2026	AMACUZAC NO.95	SE REPARO SOCAVON SUSTITUYENDO 4 M DE ALBAÑAL DOMICILIARIO QUEDANDO AL CORRIENTE	SOCAVAMIENTO EN ALBAÑAL	PETICION DIRECTA
593	3/3/2026	30 DE ENERO MZ 25 LT 13	SE DRAGARON 145 MTS. DE ATARJEA DE 0.30 MTS DE DIAMETRO,	DESAZOLVE	SUAC1602263969828 CESAC4521
594	4/3/2026	CALZ. IGNACIO ZARAGOZA NO.10502	SE REVISO 1 POZO DE VISITA Y 1 REJILLA DE PIZO AL CORRIENTE	DESAZOLVE	SUAC0203264012240 CESAC6423
595	4/3/2026	ADOLFO LOPEZ MATEOS NO.20	SE LIMPIARON 2 COLADERAS PLUVIALES Y SE SONDEO 1 QUEDANDO AL CORRIENTE	DESAZOLVE	SUAC1802263976720 CESAC4834
596	4/3/2026	CALLE 5 NO.148	SE LIMPIO 1 COLADERA PLUVIAL Y SE REVISO 1 POZO DE VISTA ENCONTRANDOSE AL CORRIENTE.	DESAZOLVE	SUAC2802264007748 CESAC6018
597	4/3/2026	MAZAHUA NO.9	SE SONDEO ALBAÑAL DOMICILIARIO 4 MTS. LINEALES ESTA ROTO EL TUBO EN LA INSERCCION	DESAZOLVE	SUAC2702264006549 CESAC6202
598	4/3/2026	BACIROA NO.1	SE SONDEO ALBAÑAL DOMICILIARIO Y ESTA ROTO EL TUBO DE LA BANQUETA	DESAZOLVE	SUAC2602264001625 CESAC5740
599	4/3/2026	ORIENTE 251-B NO.35	SE SONDEO LA DESCARGA DOMICILIARIA ENCONTRANDOSE ROTA EN LA INSERCCION Y EL PEQUEÑO SOCAVON ES DERIVADO AL MISMO	SUPERVISIÓN DE SOCAVÓN	PETICION DIRECTA
600	4/3/2026	OTE 247-C NO.141	SE SONDEARON 120 MTS DE ATARJEA Y SE LIMPIO 1 POZO DE VISITA,BAJANDO LENTAMENTE EL AGUA YA QUE ESTA MUY ASOLVADA LA TARJEA	DESAZOLVE DE ATARJEA	SUAC2702264004704 CESAC5836
601	4/3/2026	AV . JAVIER ROJO GOMEZ NO.481	SE SONDEO EL ALBAÑAL DOMICILIARIO PERO NO BAJO EL AGUA YA QUE LA DESCARGA DOMICILIARIA ESTA ROTA DESDE EL REGISTRO SOLO PASARON 2 MTS DE MANGUERA	DESAZOLVE DE ALBAÑAL DOMICILIARIO	SUAC1702263973497 CESAC4680





602	4/3/2026	PLUTARCO ELIAS CALLES NO. 17	SE SONDEARON 2 COLADERAS PLUVIALES ENCONTRANDO QUE SE ENCUENTRAN TRABAJANDO COMO POZOS DE ABSORCION SE DEJAN LIMPIOS	DESAZOLVE DE COLADERA PLUVIAL	ATENCION EMERGENTE
603	4/3/2026	10 DE JUNIO NO.12-18	SE REVISO ALBAÑAL DOMICILIARIO ENCONTRANDOSE AL CORRIENTE EL USUARIO REFIERE HUNDIMIENTO DE TIERRA EN SU DOMICILIO	DESAZOLVE DE ALBAÑAL DOMICILIARIO	SUAC2702264006263 CESAC6312
604	4/3/2026	MODESTO CORNELIO ROMAN No. 65	SE REVISO Y SE LIMPIO POZO DE VISITA SACANDO 4 BOTES DE AZOLVE SIN BAJAR EL AGUA	DESAZOLVE DE POZO DE VISITA	SUAC2702264006657 CESAC6165
605	4/3/2026	CANAL OTHENCO NO.13	SE SONDEARON 3 MTS DE COLADERA PLUVIAL ENCONTRANDO RUPTURA EN LA INSERCIÓN NO BAJO EL AGUA	SONDEO DE COLADERA PLUVIAL	SUAC1602263969589 CESAC4462 SUAC2802264008570 CESAC 6054
606	4/3/2026	SUR 181 NO. 2421	SE REVISO 1 POZO DE VISITA EN 181 ESQ. AV TE ENCONTRANDO ASFALTO EN EL POZO DEBIDO A ESTA DA ALA ATARJEA SE ENCUENTRA CON UN NIVEL ALTO POR SER VIA RAPIDA SE DEBE CANALIZARA OTRA DEPENDENCIA	DESAZOLVE DE COLADERA PLUVIAL	SUAC2802264008090 CESAC6225
607	4/3/2026	OTE 255	SE REALIZO LA COLOCACION DE MALLA EN 4 POZOS DE VISITA	SUPERVISIÓN	PETICION DIRECTA
608	4/3/2026	SUR 153 NO 1909	SE REVISARON Y LIMPIARON 3 POZOS DE VISITA Y SE SACARON 5 BOT DE AZOLVE	DESAZOLVE	SUAC2602264002985 CESAC5826
609	4/3/2026	28 MZ 7 LT 11	EL INTERESADO SOLICITA CAMBIO DE BROCAL. SE REVISO POSO ESTANDA AL CORRIENTE	DESAZOLVE	SUAC0103264008609 CESAC6062
610	4/3/2026	30 MZ12 LT25	SE LIMPIO POSO DE VISITA Y SE SONDEARON 60 MTS ED ATARJEA QUEDANDO AL CORRIENTE	DESAZOLVE	SUAC0103264008611 CESAC6063



CIUDAD DE MÉXICO
CAPITAL DE LA TRANSFORMACIÓN



SUBDIRECCIÓN DE EVALUACIÓN
Y SEGUIMIENTO DE PROGRAMAS DE SERVICIOS URBANOS

611	4/3/2026	2DA CERRADA DE CHIMALPOPOCA NO.4	EL TRABAJO YA FUE REALIZADO 1 REJILLA DE PISO	DESAZOLVE	SUAC1102263958086 CESAC3974 SUAC1102263957129 CESAC2870
612	5/3/2026	SANTOS DEGOLLADO S/N	YA VINO EL VACTOR A DESAZOLVAR, SE SOLICITA EL CAMBIO DE TODA LA ATARJEA.	DESAZOLVE	OFICIO No. 0-221-26
613	5/3/2026	IGANCIO LOPEZ RAYON S/N	SE ACUDIO A LA UBICACION SE RECORRIO TODA LA CALLE Y NO SE ENCONTRO NINGUN SOCAVON ESTA BIEN.	REPARACION DE SOCAVON	SUAC 2602173971190 SUAC 4649
614	5/3/2026	TLACOTAL "P" No. 2403	SE REALIZO LA REPARACION DEL ALBAÑAL DOMICILIARIO CON 4 M.L. DE TUBO DE 0.15 QUEDANDO AL CORRIENTE.	REPARACION DE ALBAÑAL DOMICILIARIO	PETICION DIRECTA
615	5/3/2026	JOSE ANTONIO TORRES No. 859	SE SONDEARON 60 M.L. DE ATARJEA, BAJANDO BIEN EL AGUA TAMBIEN SE SONDEO LA DESCARGA DOMICILIARIA PERO NO BAJO EL AGUA YA QUE ESTA ROTA LA DESCARGA DOMICILIARIA EN LA INSERCIÓN.	DESAZOLVE	SUAC 2802264008531 CESAC 6046 SUAC 2802264008548 CESAC 6048 SUAC 2802264008542 CESAC 6047
616	5/3/2026	MARCOS CARRILLO S/N	SE REVISO LA COLADERA PLUVIAL ENCONTRANDOSE AL CORRIENTE LA PERSONA QUERIA OTROS SERVICIOS QUE NO VENIAN ESPECIFICADOS EN LA ORDEN.	DESAZOLVE	SUAC 2802264008551 CESAC 6049
617	5/3/2026	CUAUHTEMOC No. 20	SE REALIZO EL CAMBIO DE TUBERIA DE LA DESCARGA DOMICILIARIA CON 10 M.L. DE TUBO DE 0.15 QUEDANDO AL CORRIENTE. SE RELLENO CON TEPETATE Y SE DEJO LIMPIO DE ESCOMBRO.	REPARACION DE ALBAÑAL DOMICILIARIO	SUAC 25021230911148 SUAC 25020853079716 NO APARECE EL CESAC
618	5/3/2026	CALLE 4 No. 44	SE CAMBIO UN BROCAL DE POZO DE VISITA SE OCUPU 5 BOTES DE ARENA, 4 BOTES DE GRAVA Y UN BULTO DE CEMENTO QUEDANDO AL CORRIENTE	CAMBIO DE BROCAL DE POZO DE VISITA	SUAC 0203264009531 CESAC 6354



CIUDAD DE MÉXICO
CAPITAL DE LA TRANSFORMACIÓN



SUBDIRECCIÓN DE EVALUACIÓN
Y SEGUIMIENTO DE PROGRAMAS DE SERVICIOS URBANOS

619	5/3/2026	CALLE "C" No. 9	SE SONDEO EL ALBAÑAL DOMICILIARIO CON 9 M.L. BAJANDO EL AGUA Y SE LIMPIO UN POZO DE VISITA QUEDANDO AL CORRIENTE.	DESAZOLVE	SUAC 2602243993427 CESAC 5449
620	5/3/2026	MANUEL ACUÑA S/N	SE LIMPIARON 4 POZOS DE VISITA Y SE SACARON 6 BOTES DE AZOLVE, SE SONDEARON 100 M.L. DE ATARJEA BAJANDO TODOS LOS POZOS QUEDANDO AL CORRIENTE.	DESAZOLVE	SUAC 0103264008599 CESAC 6060
621	5/3/2026	PRIV. DEL SAGRADO CORAZON No. 8-17	LA PERSONA INTERESADA REQUIERE CAMBIO DE ATARJEA	DESAZOLVE	SUAC 2502263998211 CESAC 5559
622	5/3/2026	BENITO JUAREZ No. 23	SE REVISARON 3 POZOS DE VISITA ENCONTRANDOSE AL CORRIENTE. SE NECESITA LA REPARACION DE LA REJILLA DE PISO QUE ESTA AFUERA DEL KINDER.	DESAZOLVE	SUAC 0203264011682 CESAC 6352
623	5/3/2026	CHIMALPOPOCA S/N	SE ACUDIO A LA UBICACION Y NO SE ENCONTRO SOCAVON SOLO SE RELLENO CON TEPETATE.	DESAZOLVE	PETICION DIRECTA
624	5/3/2026	CALLE 2 S/N	SE CAMBIARON 2 BROCALES DE POZO DE VISITA, SE OCUPO 2 BULTOS DE CEMENTO, 10 BOTES DE ARENA Y 8 DE GRAVA QUEDANDO AL CORRIENTE.	CAMBIO DE 2 BROCALES DE POZO DE VISITA	PETICION DIRECTA
625	5/3/2026	HILARIO ELGUERA No. 20	SE REVISARON 3 POZOS DE VISITA, LA ATARJEA ESTA COLGADA Y LOS 2 POZOS DEL FONDO ESTAN DERRUMBADOS.	DESAZOLVE	PETICIÓN DIRECTA
626	5/3/2026	AV. CANAL DE RIO CHURUBUSCO No. 1818	SE SONDEO LA DESCARGA DOMICILIARIA PERO NO BAJO YA QUE ESTA ROTA LA DESCARGA SOLO PASAN 2 M.L. DE MANGUERA.	DESAZOLVE	PETICION DIRECTA
627	5/3/2026	CORTEZA S/N	EN EL EDIF. No. 5 DE CAPULIN SE SOLICITA LA TAPA DE 52X65 DE SALIDA DE LOS SOTANOS. EN EL EDIF. 4 DE CAPULIN SE NECESITA UNA TAPA DE		SUAC 2702264004981 CESAC 5967



			63X48 DE UN REGISTRO DE LUZ.		
628	5/3/2026	SUR 133 S/N	SE REALIZO EL CAMBIO DE UN BROCAL DE POZO DE VISITA UTILIZANDO 1 BROCAL DE POLIETILENO, 50 KG. DE CEMENTO, 4 BOTES DE ARENA Y 2 BOTES DE GRAVA QUEDANDO AL CORRIENTE.	CAMBIO DE BROCAL DE POZO DE VISITA	SECRETARIA DE SEGURIDAD CIUDADANA
629	6/3/2026	VEREDAS No. 4	SE SONDEARON 2 REJILLAS DE PISO NO BAJO ESTA ROTA A 2 MTS. VAN EN SERIE.	DESAZOLVE	SUAC 2702264004902 CESAC 5951
630	6/3/2026	HENEQUEN No. 59	SE REQUIERE CAMBIO DE BROCAL DE 2 COLADERAS PLUVIALES QUE FUE LO QUE SOLICITARON.		SUAC 0303264014111 CESAC 6474
631	6/3/2026	CHIMALPOPOCA No. 58	SE SOLICITA LA COLOCACION DE UNA TAPA DE REGISTRO DE 50X40		SUAC 2502263997653 CESAC 5590
632	6/3/2026	SUR 117 No. 2237	EL BROCAL SE ENCUENTRA EN BUEN ESTADO SOLO SE RELLENO EL CONTORNO.	DESAZOLVE	PETICION DIRECTA
633	6/3/2026	SUR 119 No. 2204	SE SOLICITA LA COLOCACION DE UNA REJILLA DE PISO YA QUE EL ARBOL ROMPIO EL BROCAL DE COLADERA PLUVIAL Y EL ARENERO.		PETICION DIRECTA
634	6/3/2026	SUR 18 No. 302	SE REALIZO EL CAMBIO DE BROCAL DE POZO DE VISITA, UTILIZANDO 1 BROCAL DE POLIETILENO, 50 KG. DE CEMENTO, 4 BOTES DE ARENA Y 2 BOTES DE GRAVA QUEDANDO AL CORRIENTE.	CAMBIO DE BROCAL DE POZO DE VISITA	PETICION DIRECTA
635	6/3/2026	AND. 3	SE SONDEARON 80 M.L. DE ATARJEA PASANDO LA MANGUERA DE POZO A POZO SIN NINGUN PROBLEMA AL PARECER NO ESTA ROTA LA ATARJEA.	DESAZOLVE	PETICION DIRECTA



CIUDAD DE MÉXICO
CAPITAL DE LA TRANSFORMACIÓN



SUBDIRECCIÓN DE EVALUACIÓN
Y SEGUIMIENTO DE PROGRAMAS DE SERVICIOS URBANOS

636	6/3/2026	SUR 123 S/N	SE SONDEARON 180 M.L. DE ATARJEA Y SE LIMPIARON 2 POZOS DE VISITA QUEDANDO AL CORRIENTE.	DESAZOLVE	PETICION DIRECTA
637	6/3/2026	CORDILLERAS No. 43	SE REVISO EL ALBAÑAL DOMICILIARIO ENCONTRANDOSE AL CORRIENTE COMO TAL EL SOCAVON NO HAY, ES COMO HUNDIMIENTO DEL EDIFICIO.		PETICION DIRECTA
638	7/3/2026	IGNACIO VALLARTA	SE REVISO UN POZO DE VISITA Y SE ENCUENTRA BIEN EN EL DOMICILIO INDICADO NO CONOCEN A LA PERSONA	DESAZOLVE	SUAC0203264011771 CESAC 6417 SUAC 0203264011786 CESAC 6421
640	7/3/2026	AV SANTIAGO No 13	SE LIMPIO Y SE SONDEO 1 COLADERA PLUVIAL	DESAZOLVE	SUAC 26030440018014 CESAC 6671
641	7/3/2026	MAGUEY No 12	SE REVISARON 5 COLADERAS PLUVIALES ENCONTRANDOSE AL CORRIENTE SE NECESITA EN LA PLAZA DE MA GUEY EL CAMBIO COMPLETO DE 2 BROCALES DE COLADERA PLUVIAL YA QUE ESTAN ROTOS LOS BROCALES LA PERSONA INTERESADA NO SE ENCONTRO SE LLAMO A SU CELULAR Y NO NOS CONTESTA	DESAZOLVE	SUAC 0403264017688 CESAC6643
642	7/3/2027	SUR 69 A 3148	SE SONDEARON 80 MT DE ATARJEA Y SE LIMPIO 1 POZO DE VISITA QUEDANDO AL CORRIENTE TAMBIEN SE LIMPIO Y SONDEO EL ALBAÑAL DOMICILIARIO QUEDANDO AL CORRIENTE	DESAZOLVE	SUAC04032640199031 CESAC 6688 SUAC 0403264019027 CESAC 6687
643	7/3/2028	GOMA	SE LIMPIO 1 COLADERA PLUVIAL SALIERON 4 BOTES DE AZOLVE QUEDANDO AL CORRIENTE	DESAZOLVE	SUAC 2603024911325 CESAC6485
644	7/3/2029	HIDALGO No 133	DE SONDEARON 35ML DE ALBAÑAL DOMICILIARIO Y SE LIMPIARON 2	DESAZOLVE	PETICION DIRECTA

Edificio B, planta baja,
Av. Río Churubusco esq. Av. Té
col. Gabriel Ramos Millán
5556543333 ext 2088





CIUDAD DE MÉXICO
CAPITAL DE LA TRANSFORMACIÓN



**SUBDIRECCIÓN DE EVALUACIÓN
Y SEGUIMIENTO DE PROGRAMAS DE SERVICIOS URBANOS**

			REGISTROS QUEDANDO AL CORRIENTE		
645	7/3/2030	SUR 20 No 7	SE LIMPIO UNA COLADERA PLUVIAL Y SE SONDEO CON 6 MTS DE VARILLA SALIERON 6 BOTES DE AZOLVE QUEDANDO AL CORRIENTE	DESAZOLVE	SUAC0303264014331 CESAC 6559
646	7/3/2031	SUR 6 No 31	SE LIMPIARON 2 COLADERAS PLUVIALES SALIERON 8 BOTES DE AZOLVE QUEDANDO AL CORRIENTE	DESAZOLVE	SUAC-0203264012498 CESAC6510
647	7/3/2032	OTE 245-C No 26-BIS	SE LIMPIO 1 POZO DE VISITA SALIENDO 4 CARRETILLAS DE AZOLVE QUEDANDO AL CORRIENTE	DESAZOLVE	SUAC 0203264012030 CESAC 6518
648	7/3/2033	ADOLFO LOPEZ MATEOS	PROPORCIONAR MAS DATOS	DESAZOLVE	SUAC0303264915017CES AC 6527
649	8/3/2026	POLIMECAN NO.43	SE DRAGARON 175 M.L. DE ATARJEA DE 0.30 MTS E DIAMETRO LA LIMPIEZA DE 4 POZOS DE VISITA EXTRAYENDO 0.6 METROS CUBICOS DE AZOLVE	DESAZOLVE	AIZT/DGSU/0181/2026
650	8/3/2026	OTE 108 MERCADO	SE LIMPIO POSO DE VISITA Y SE SONDEO 30 MTS ED QUEDANDO AL CORRIENTE	DESAZOLVE	PETICION DIRECTA
651	8/3/2026	SUR 127 No. 2106	SE REVISO POZO DE VIISTA Y SE LIMPIO Y SONDEO UNA COLADERA PLUVIAL QUEDANDO AL CORRIENTE.	DESAZOLVE	SUAC 2802264008402 CESAC 6033
652	9/3/2026	ORIENTE 241-A No. 212	SE REALIZO LA LIMPIEZA Y SONDEO DE UNA COLADERA PLUVIAL 6 M.L. Y ESTA ROTO EL TUBO EN LA INSERCIÓN.	DESAZOLVE	SUAC 2802264008208 CESAC 6025
653	9/3/2026	AV. RECREO S/N	PARALELEAS DATOS INCOMPLETOS Y SIN TELEFONO.	DESAZOLVE	SUAC 2802264007921 CESAC 6097



654	9/3/2026	SUR 141 No. 29 INT. 9, 1622, 1629, 1619 Y 23 INT. 9	PROGRAMADA PARA LA REPARACION. EMPRESA PRIVADA.		SUAC 2802264007466 CESAC 6335 SUAC 2802264007451 CESAC 6273 SUAC 2802264007495 CESAC 6177 SUAC 2802264007516 CESAC 6337 SUAC 2802264007385 CESAC 6287 SUAC 2802264007393 CESAC 6279
655	9/3/2026	TAHUE No. 15	SE REVISARON 3 POZOS DE VISITA Y 3 REJILLAS DE PISO TRABAJANDO AL CORRIENTE. LA PERSONA QUE REPORTO NO VIVE EN LA DIRECCION CON EL No. 15	DESAZOLVE	SUAC 2802264007603 CESAC 6128
656	9/3/2026	AV. SANTIAGO NO.1	EL TRABAJO YA FUE REALIZADO	DESAZOLVE	SUAC2603044017915 CESAC6673
657	9/3/2026	RETORNO 2 SUR 16 NO. 268	RECTIFICAR DIRECCION SE LE MARCO A LA PERSONA INTERESADA Y NO EXISTE EL NUMERO		SUAC2802264008231 CESAC6027
658	9/3/2026	1CDA DE OTHENCO NO.8	SE SONDEARON 12 MTS DE LA DESCARGA DE LA CERRADA BAJANDO EL AGUA	DESAZOLVE	SUAC0503264021378 CESAC6765
659	9/3/2026	PRIV 5 DE MAYO NO.7 CALLEJON DE MORELOS NO.7	SE SONDEARON 20 MTS DE ATARJEA. BAJANDO EL AGUA QUEDANDO AL CORRIENTE	DESAZOLVE	SUAC 0303264015922 CESAC6630
660	9/3/2026	MZ 6 LT 11 AND 2	SE SONDEARON 30 MTS DE ATARJEA QUEDANDO AL CORRIENTE	DESAZOLVE	SUAC 2702264004886 CESAC5847
661	9/3/2026	FRANCISCO GUERRERO NO.8	SE SONDEARON DESCARGA DOMICILIARIA CON 9 ML. DE VARILLA BAJANDO EL AGUA EN SU TOTALIDAD QUEDANDO AL CORRIENTE	DESAZOLVE	SUAC2802264007743 CESAC6249
662	9/3/2026	IGNACIO VALLARTA No. 71	SE SONDEO ALBAÑAL DOMICILIARIO Y SE ENCENTRO RUTURA A UN METRO DE LA INSERCIÓN	DESAZOLVE DE ALBAÑAL DOMICILIARIO	SUAC2602284007548 CESAC6244



CIUDAD DE MÉXICO
CAPITAL DE LA TRANSFORMACIÓN



SUBDIRECCIÓN DE EVALUACIÓN
Y SEGUIMIENTO DE PROGRAMAS DE SERVICIOS URBANOS

663	9/3/2026	IGNACIO RAMIREZ LT 3	SE SONDEO ALBAÑAL DOMICILIARIO Y ATARJEA CON 20MTS BAJANDO EL AGUA QUEDANDO AL CORRIENTE , LA TUBERIA GENERAL ESTA SATURADO DE GRASA	DESAZOLVE DE ALBAÑAL DOMICILIARIO	SUAC0403264017031 CESAC600
664	9/3/2026	MARIANO YAÑEZ NO.65	SE ACUDIO AL DOMICILIO Y EL USUARIO NO QUISO QUE SE ABRIERA LA TAPA YA QUE SE ENCUENTRA SELLADA NO PERMITIO QUE SE ABRIERA		SUAC2802264008520 CESAC6044
665	9/3/2026	SUR159	SE REVIZARON 4 COLADERAS PLUVIALES AL CORRIENTE		SUAC2802264007369 CESAC6283
666	9/3/2026	SUR 157 NO.1025	HAY UNA EMPRESA TRABAJANDO ESTAN REPARANDO EL DRENAJE		SUAC0103264008614 CESAC6064
667	9/3/2026	SUR 105 NO. 17 INT 10	SE REVISARON 2 COLADERAS PLUVIALES ENCONTRANDOSE AL CORRIENTE.		SUAC2802264007574 CESAC6176
668	9/3/2026	SUR 117	SE SONDEO LA ATARJEA PERO ESTA ROTA PASANDO LA PANCITTA EL LOCAL	DESAZOLVE	SUAC2102263985943 SUAC1701263892547 CESAC 6274
669	9/3/2026	OTE 112	SE LIMPIO 1 REJILLA DE PISO QUEDANDO AL CORRIENTE	DESAZOLVE DE REJILLA DE PISO	SUAC0303264014497 CESAC6457
670	9/3/2026	SUR 163	SE SONDEAERON 15 MTS DE ATARJEA ENCONTRANDO FRACTURA EN EL TUBO DE LA ATARJEA	DESAZOLVE DE COLADERA PLUVIAL	SUAC2702264005194 CESAC5992
671	9/3/2026	SUR 155 NO. 1720	SE LIMPIO 1 COLADERA PLUVIAL SACANDO 1/2 BOT. DE ASOLVE QUEDANDO AL CORRIENTE	DESAZOLVE	SUAC2702264005194 CESAC6329
672	9/3/2026	ORIENTE 116 S/N	SE ASISTIO AL CENTRO SOCIAL Y CULTURAL, NO SE PUEDE TRABAJAR POR TAPAS SELLADAS Y NO QUIEREN QUE SE ROMPAN VAN A SOLICITAR MODIFICACIONES PARA TRABAJAR.		SUAC 0103264008618 CESAC 6065
673	9/3/2026	EN LA UNIDAD AND. SAUCE MZ. 4 LT. 51	SE SONDEO UNA REJILLA DE PISO TIENE CEMENTO EL TUBO Y SE SONDEO EL ALBAÑAL DOMICILIARIO BAJANDO EL AGUA QUEDANDO AL CORRIENTE.	DESAZOLVE	SUAC 0303264014745 CESAC 6475



CIUDAD DE MÉXICO
CAPITAL DE LA TRANSFORMACIÓN



SUBDIRECCIÓN DE EVALUACIÓN
Y SEGUIMIENTO DE PROGRAMAS DE SERVICIOS URBANOS

674	9/3/2026	ORIENTE 221 No. 68	SE LIMPIO Y SE SONDEO UNA COLADERA PLUVIAL Y SE SACARON 4 BOTES DE AZOLVE.	DESAZOLVE	SUAC 2802264008192 CESAC 6024
675	9/3/2026	ORIENTE 251 No. 129	SE LIMPIO Y SE SONDEO UNA COLADERA PLUVIAL QUEDANDO AL CORRIENTE.	DESAZOLVE	SUAC 2802264008350 CESAC 6030
676	9/3/2026	SUR 12-C S/N	SE REVISO LA COLADERA PLUVIAL ENCONTRANDOSE AL CORRIENTE.	DESAZOLVE	SUAC 1602263968966 CESAC 4403
677	9/3/2026	SUR 12-C No. 21	SE REVISO UN POZO DE VISITA ENCONTRANDOSE AL CORRIENTE. EL TRABAJO YA ESTABA REALIZADO Y NO SALIO LA PERSONA PARA LA FIRMA DE LA ORDEN	DESAZOLVE	SUAC 1602263969765 CESAC 4506
678	9/3/2026	ORIENTE 241-B No. 76	NO SE ENCONTRO LA DIRECCION Y SE LE MARCO A LA PERSONA PERO NO EXISTE EL NUMERO.	DESAZOLVE	SUAC 2802264007958 CESAC 6256
679	9/3/2026	CALZ. DE LA VIGA S/N	DESAZOLVE DEL AREA DE BAÑOS Y LAVADEROS QUEDANDO EL DRENAJE AL CORRIENTE.	DESAZOLVE	PETICION DIRECTA
680	9/3/2026	2a. CDA. DE RECREO No. 2303	SE LIMPIO Y SONDEO LA DESCARGA DOMICILIARIA Y SE SONDEARON 70 M.L. DE ATARJEA BAJANDO BAJANDO POZOS Y DESCARGA DOMICILIARIA SACANDO 4 BOTES DE AZOLVE QUEDANDO AL CORRIENTE.	DESAZOLVE	PETICION DIRECTA
681	9/3/2026	CALLE 34 MZ. 31 LT 17	SE LIMPIO Y SE SONDEO EL ALBAÑAL DOMICILIARIO QUEDANDO AL CORRIENTE.	DESAZOLVE	PETICION DIRECTA
682	9/3/2026	SUR 137 No. 2212	SE DRAGARON 60 M.L. DE ATARJEA DE 0.30 ,TS. DE DIAMETRO, LA LIMPIEZA DE 2 POZOS DE VISITA EXTRAYENDO 0.3 MTS. CUBICOS DE AZOLVE QUEDO AL CORRIENTE.	MALACATES	SUAC 2603034015445 CESAC 6623
683	10/3/2026	EMILIANO ZAPATA No. 8-B- 16	SE LIMPIARON 3 POZOS DE VISITA Y SE SACARON 4 BOTES DE AZOLVE. SE SONDEARON 90 M.L. DE ATARJEA BAJANDO LOS POZOS DE VISITA QUEDANDO AL CORRIENTE.	DESAZOLVE	SUAC 2702264006222 CESAC 6332

Edificio B, planta baja,
Av. Río Churubusco esq. Av. Té
col. Gabriel Ramos Millán
5556543333 ext 2088





CIUDAD DE MÉXICO
CAPITAL DE LA TRANSFORMACIÓN



SUBDIRECCIÓN DE EVALUACIÓN
Y SEGUIMIENTO DE PROGRAMAS DE SERVICIOS URBANOS

684	10/3/2026	SUR 16 No. 589	SE REVISO EL ALBAÑAL DOMICILIARIO ENCONTRANDOSE AL CORRIENTE.	DESAZOLVE DE ALBAÑAL DOMICILIARIO	SUAC 2802264008155 CESAC 6023
685	10/3/2026	ORIENTE 245 No. 245	SE LIMPIO LA COLADERA PLUVIAL RETIRANDO 1 BOTE DE AZOLVE Y SE SONDEARON 6 M.L. DE LA MISMA.	DESAZOLVE	SUAC 2702264006218 CESAC 6307 SUAC 2702264006181 CESAC 6317
686	10/3/2026	MARGARITA MAZA DE JUAREZ NO. 1 INT. 7	SE SONDEARON 15 M.L. DE ATARJEA ENCONTRANDO FRACTURA EN EL TUBO FTE. AL No. 2	DESAZOLVE	SUAC 2802264008498 CESAC 6043
687	10/3/2026	AZAFRAN No. 438	SE REVISARON 2 COLADERAS PLUVIALES Y UN POZO DE VISITA LIMPIANDO LAS COLADERAS QUEDANDO AL CORRIENTE SACANDO UN BOTE DE AZOLVE	DESAZOLVE	SUAC 2702264006942 CESAC 6336
688	10/3/2026	AÑIL No. 806	SE SONDEO EL ALBAÑAL DOMICILIARIO CON 12 M.L. DE VARILLA BAJANDO EL AGUA Y QUEDANDO AL CORRIENTE.	DESAZOLVE DE ALBAÑAL DOMICILIARIO	SUAC 0203264011917 CESAC 6071
689	10/3/2026	SUR 135 No. 2911	SE CAMBIO EL BROCAL DE POZO DE VISITA, SE OCUPO 50 KG. DE CEMENTO, 5 BOTES DE ARENA Y 4 BOTES DE GRAVA QUEDANDO AL CORRIENTE.	CAMBIO DE BROCAL DE POZO DE VISITA	SUAC 2802264008439 CESAC 6038
690	10/3/2026	MANUEL ACUÑA No. 194	SE SONDEO EL ALBAÑAL DOMICILIARIO 9 M.L. BAJANDO EL AGUA QUEDANDO AL CORRIENTE	DESAZOLVE DE ALBAÑAL DOMICILIARIO	SUAC 0103264008597 CESAC 6059
691	10/3/2026	SUR 183 No. 2307	SE REVISO TODA LA CALLE , 3 POZOS DE VISITA Y 3 COLADERAS PLUVIALES SONDEANDOSE 2 CON 6 M.L. DE VARILLA ESTQNDQ AL CORRIENTE.	DESAZOLVE	SUAC 2802264008396 CESAC 6032
692	10/3/2026	2a. CDA. DE CHIMALPOPOCA No. 5	SE REVISO EL ALBAÑAL DOMICILIARIO, 1 POZO DE VISITA Y UNA COLADERA PLUVIAL ENCONTRANDOSE AL CORRIENTE	DESAZOLVE	SUAC 0203264011225 CESAC 6169 20022663983225 CESAC 6169
693	10/3/2026	SUR 163 S/N	SE LIMPIO UNA COLADERA PLUVIAL QUEDANDO AL CORRIENTE.	DESAZOLVE	SUAC 2702264005194 CESAC 5992



CIUDAD DE MÉXICO
CAPITAL DE LA TRANSFORMACIÓN



SUBDIRECCIÓN DE EVALUACIÓN
Y SEGUIMIENTO DE PROGRAMAS DE SERVICIOS URBANOS

694	10/3/2026	SUR 173 No. 2304	SE LIMPIO UNA COLADERA PLUVIAL QUEDANDO AL CORRIENTE.	DESAZOLVE	SUAC 2702264005326 CESAC 5991
695	10/3/2026	SUR 107 No. 2282	SE REVISARON 2 POZOS DE VISITA Y UNA COLADERA PLUVIAL ENCONTRANDOSE AL CORRIENTE. EN EL NUMERO MENCIONADO NO CONOCEN A LA PERSONA Y ELLOS NO REPORTARON NINGUN PROBLEMA CON EL DRENAJE.	DESAZOLVE	SUAC 2802264008489 CESAC 6042
696	10/3/2026	SUR 175 No. 2108	SE SONDEO UNA COLADERA PLUVIAL PERO NO BAJO EL AGUA YA QUE ESTA ROTA LA DESCARGA DE COLADERA ABAJO DE LA BANQUETA.	DESAZOLVE	SUAC 2802264008144 CESAC 6389
697	10/3/2026	AV. RECREO S/N	SE SONDEARON 150 M.L. DE ATARJEA Y SE LIMPIO UN POZO DE VISITA BAJANDO EL AGUA LENTAMENTE YA QUE ESTA MUY AZOLVADA LA ATARJEA.	DESAZOLVE	PETICION DIRECTA
698	10/3/2026	SUR 12 S/N	SE REALIZO SUPERVISION DE RED REVISANDO 3 POZOS DE VISITA, SE REVISARON 26 COLADERAS PLUVIALES Y 2 REJILLAS DE PISO LIMPIANDOSE TODO RETIRANDO UN MTS. DE AZOLVE, PROGRAMAR PARA DESAZOLVE PARA MALACATES , TODO AL CORRIENTE.	DESAZOLVE	PETICION DIRECTA
699	11/3/2026	NAHUATL No. 10	SE REVISARON 7 POZOS DE VISITA ESTANDO AL CORRIENTE.		SUAC 28022264007633 CESAC 6268
700	11/3/2026	TOLIMECA MZ. 2 LT. 7	SE REVISO UN POZO DE VISITA Y UNA COLADERA PLUVIAL ESTANDO AL CORRIENTE. SE COMUNICO POR TELEFONO CON QUIEN HIZO EL REPORTE MENCIONANDO QUE EL TRABAJO YA HABIA SIDO REALIZADO.		SUAC 2602264000218 CESAC 5620 SUAC2602264000207 CESAC 5619





CIUDAD DE MÉXICO
CAPITAL DE LA TRANSFORMACIÓN



SUBDIRECCIÓN DE EVALUACIÓN
Y SEGUIMIENTO DE PROGRAMAS DE SERVICIOS URBANOS

701	11/3/2026	COCHIMI No. 16	SE SONDEO UNA COLADERA PLUVIAL CON 4 M.L. DE VARILLA QUEDANDO AL CORRIENTE.	DESAZOLVE	SUAC 2702264005485 CESAC 5999 SUAC 2702264005937 CESAC 6236
702	11/3/2026	ORIENTE 257 No. 86	SE REVISO UN POZO DE VISITA, 2 REJILLAS DE PISO Y UNA COLADERA PLUVIAL ENCONTRANDOSE AL CORRIENTE.		SUAC 1602263969159 CESAC 4417
703	11/3/2026	ORIENTE 255-A No. 81	SE LIMPIARON 2 COLADERAS PLUVIALES QUEDANDO AL CORRIENTE.	DESAZOLVE	SUAC 2602264001965 CESAC 5701
704	11/3/2026	SUR 24 No. 294	SE LIMPIO Y SONDEO EL ALBAÑAL DOMICILIARIO QUEDANDO AL CORRIENTE.	DESAZOLVE	SUAC 0103264008584 CESAC 6282
705	11/3/2026	SUR 181 S/N	SE SONDEARON 140 M.L. DE ATARJEA PASANDO LA MANGUERA DE POZO A POZO SIN NINGUN PROBLEMA.	DESAZOLVE	PETICION DIRECTA
706	11/3/2026	ORIENTE 255-A S/N	SE LIMPIARON 2 COLADERAS PLUVIALES QUEDANDO AL CORRIENTE.	DESAZOLVE	PETICION DIRECTA
707	11/3/2026	SECTOR IZTACCIHUATL	SE SUBSIONO AGUA DEL DESNIVEL, SE SONDEO REGISTROS Y DESCARGA DEL SECTOR BAJANDO LENTO EL AGUA	DESAZOLVE	PETICION DIRECTA
708	12/3/2026	AVENA NO. 365	NO CONOCEN A LA PERSONA Y NO TIENEN NINGUN PROBLEMA		SUAC26030240911357 CESAC6581
709	12/3/2026	2CDA DE AZAFRAN NO.6	SE REVISO UN POZO DE VISITA Y EL ALBAÑAL ENCONTRANDOSE AL CORRIENTE	DESAZOLVE	SUAC0203264011204 CESAC6166
710	12/3/2026	OTE 110 NO.2512	SE LIMPIARON Y SODEARON 2 COLADERAS PLUVIALES QUEDANDO AL CORRIENTE	DESAZOLVE DE COLADERA PLUVIAL	SUAC2802264008434
711	12/3/2026	SUR 171	SE SONDEARON 60 ML DE ATARJEA PASANDO LA MANGUERA DE POZO SIN NINGUN PROBLEMA	DESAZOLVE DE ATARJEA	



712	12/3/2026	SUR 169	SE SONDEARON 60 ML DE ATARJEA PASANDO LA MANGUERA DE POZO A POZO SIN NINGUN PROBLEMA,	DESAZOLVE DE ATARJEA	
713	12/3/2026	SUR 175	SE SONDEO LA ATARJEA PERO NO PASA HASTA EL POZO DE VISITA FRENTE # 2105 YA NO PASO LA MAGUERA ESTA "ROTA" LA ATARJEA, ADEMAS EN OTE 106 ESTA TAPADO CON EL ASFALTO DE POZO DE VISITA TAMBIEN SE TIENE QUE REPARAR LA COLADERA PLUVIAL	SONEO DE ATARJEA Y ALBAÑAL DOMICILIARIO	
714	12/3/2026	SUR 14-C No. 36	LO QUE SOLICITAN O ESTAN SOLICITANDO ES CONEXION DE DRENAJE NUEVA SON 6 M.L. HACIA LA ATARJEA.		PETICION DIRECTA
715	12/3/2026	IGNACIO LOPEZ RAYON No. 15	TRABAJO REALIZADO POR OTRO PERSONAL		AUDIENCIAS CIUDADANAS
716	12/3/2026	PIRUL	FRENTE A PIRUL No. 5 SE SOLICITA LA COLOCACION DE UNA LLAVE DE PASO Y EL RELLENO Y REPARACION DE LA BANQUETA YA QUE HUBO FUGA DE AGUA.		PETICION DIRECTA
JO GOMEZ	12/3/2026	RET. ANTONIO GAMBOA S/N	SE REVISARON 12 REJILLAS DE PISO DENTRO DE LA CANCHA DE FUTBOL, NO DEJARON DESTAPARLOS PORQUE SE IVA A ROMPER LA MAYA, SOLICITAN QUE SEAN CONECTADAS HACIA JUAN ALVAREZ AMBOS LADOS.		PETICION DIRECTA
718	12/3/2026	ORIENTE 245- B No. 121	NO SE ENCONTRO SOCAVON LA CALLE PRESENTA FALLA GEOLOGICA.		OF. 153-2026 Y OF. 259 AUDIENCIA CIUDADANA
719	12/3/2026	ORIENTE 245-B No. 111	NO SE ENCONTRO SOCAVON LA CALLE PRESENTA FALLA GEOLOGICA.		OF. 237-2026
720	12/3/2026	ORIENTE 233 No. 280	LA CALLE ES ORIENTE 233-A SE REQUIERE QUITAR EL ASFALTO LE DEJARON ENFRENTE DE LA CASA ES COMO 1m2		V.T. 83-2026



721	12/3/2026	PRIV. ALBERTO GALAN No. 10	SE SONDEARON 7 M.L. DEL ALBAÑAL, NO BAJO SE ATORA EN LA INSERCIÓN.	DESAZOLVE DE ALBAÑAL DOMICILIARIO	AUDIENCIA CIUDADANA
722	12/3/2026	AV. JAVIER ROJO GOMEZ No. 481	SE ESTUBO TOCANDO EN EL DOMICILIO Y SE MARCO AL NUMERO SEÑALADO Y NO CONTESTARON.		SUAC 1302263964917 CESAC 4329
723	12/3/2026	CANAL DE OTHENCO No. 13	SE SONDEO LA COLADERA PLUVIAL Y ESTA ROTA LA TUBERIA.	DESAZOLVE	PETICION DIRECTA
724	12/3/2026	PRIV. GUADALUPE No. 11	SE LE PREGUNTO A LA SEÑORA DE ESTE NUMERO II Y NO CONOCE A LA SEÑORA MA. LUISA LEON.		SUAC 2802264007772 CESAC 6019
725	12/3/2026	1a. CDA. DE RIO CHURUBUSCO No. 29 MZ. 22	SE PASO EL DIA SABADO A LAS 5:19 SE TOCO Y NADIE SALIO, SE LIMPIARON 2 COLADERAS SACANDO 2 BOTES D AZOLVE QUEDANDO AL CORRIENTE.	DESAZOLVE	SUAC 1802263976997 CESAC 4869
726	12/3/2026	CALLE "C" No. 9 INT. 7	SE REVISO EL POZO DE VISITA Y YA SE LE CAYERON LOS TABIQUES, SE TIENEN QUE PONER TABIQUES ROJOS. DICE EL SR. QUE HAY QUE PAGAR LOS TABIQUES.		SUAC 2602233990423 CESAC 5358
727	12/3/2026	CDA. SAN ANTONIO No. 367	DICE EL SR. QUE REQUIERE LOS MALACATES, Y HASTA QUE EVNGAN LOS MALACATES VA A FIRMAR.		SUAC 2802264007754 CESAC 6246
728	12/3/2026	PRIV. MORELOS S/N	SE REVISARON 2 POZOS DE VISITA Y ESTAN AL CORRIENTE, SE TOCO A ESTE NUMERO 8 A LAS 4:48 Y NO SALIO NADIE.		SUAC 1802263976779 CESAC 4860
729	12/3/2026	LA LUZ No. 325	EN ESTA CALLE N SE ENCUENTRA ESTE NUMERO, FAVOR DE RECTIFICAR DIRECCION.		SUAC 2802264008033 CESAC 6020
730	12/3/2026	JULIO GARCIA NO.20	SE LIMPIO SU REGISTRO SACANDO 2 BOTES DE AZOLVE Y QUEDO AL CORRIENTE.	DESAZOLVE	SUAC 2602264000261 CESAC 5626
731	12/3/2026	ORIENTE 245 No. 132	DICE EL SEÑOR DE ESTA CASA QUE NO CONOCE AL SEÑOR MENDOZA Y EL NO REPORTO NADA.		SUAC 1602263969696 CESAC 4485



CIUDAD DE MÉXICO
CAPITAL DE LA TRANSFORMACIÓN



SUBDIRECCIÓN DE EVALUACIÓN
Y SEGUIMIENTO DE PROGRAMAS DE SERVICIOS URBANOS

732	12/3/2026	RET. 2 DE SUR 12-C No. 35	DICE LA SRA. DE ESTE NUMERO No. 35 QUE NO CONOCE A LA SRA. NANCY GUEVARA Y QUE ELLA NO REPORTO NADA, SE LIMPIO UNA COLADERA PLUVIAL SACANDO UN BOTE DE AZOLVE QUEDANDO AL CORRIENTE.	DESAZOLVE	SUAC 0303264015604 CESAC 6584
733	12/3/2026	AND. PTE. CARRETONES No. 26 INT. 5	SE PASO EL DIA DOMINGO A LAS 12:25 Y SE TOCO Y NADIE SALIO.		SUAC 2702264006028 CESAC 5907
734	12/3/2026	ORIENTE 241-D No. 31	ESTE NUMERO NO SE ENCUENTRA Y SE LE MARCO A ESTE NUMERO TELEFONICO Y NO CONTESTAN.		SUAC 2002263982808 CESAC 5117
735	12/3/2026	ORIENTE 217-B No. 59	SE PASO EL DIA LUNES A LAS 11:05, SE LE TOCO Y NADIE SALIO, SE LIMPIO LA COLADERA PLUVIAL QUEDANDO AL CORRIENTE.	DESAZOLVE	SUAC 2702264005585 CESAC 6175
736	12/3/2026	AV. AGUA CALIENTE S/N	ESTA ORDEN TIENEN QUE PONER EL NUMERO DE LA CASA, SE LE MARCO A ESTE NUMERO TELEFONICO Y NO CONTESTAN.		SUAC 0403264018465 CESAC 6680
737	12/3/2026	2o. RET. DE SUR 12-B No. 9	SE LIMPIO UNA COLADERA PLUVIAL. SACANDO 2 BOTES DE AZOLVE Y QUEDO AL CORRIENTE.	DESAZOLVE	SUAC 1602263969810 CESAC 4516
738	3/18/2026	PLAYA GUITARRON	SE LIMPIO Y SE SONDEO UNA COLADERA PLUVIAL QUEDANDO AL CORRIENTE.	DESAZOLVE	SUAC-1003264035696 CESAC 7282
739	3/18/2026	OTE 106 No 165	SE LIMPIO POZO DE VISITA Y SE SACARON 2 BOTES DE AZOLVE Y SE SONDEO 70MTS DE ATARJEA BAJANDO LENTO EL AGUA	DESAZOLVE	SUAC-1203204044275 CESAC 7567
740	3/18/2026	SUR 137 No 2515	SE REVISO Y SONDEO COLADERA PLUVIAL ENCONTRANDO FRACTURA EL TUBO DE LA COLADERA PLUVIAL	DESAZOLVE	SUAC-0103264008993- 6350 SUAC 0103264008995
741	3/18/2026	PLAYA MIRADOR No 539	SE LIMPIO Y SE SONDEO ALBAÑAL DOMICILIARIO QUEDANDO AL CORRIENTE SE SONDEARON 8ML	DESAZOLVE	SUAC-0903264029283 CESAC 7035
742	3/18/2026	SUR 177	SE REALIZOLA COLOCACION DE REJILLA DE PISO	CAMBIO DE BROCAL	PETICION DIRECTA



CIUDAD DE MÉXICO
CAPITAL DE LA TRANSFORMACIÓN



SUBDIRECCIÓN DE EVALUACIÓN
Y SEGUIMIENTO DE PROGRAMAS DE SERVICIOS URBANOS

743	3/18/2026	JUAN ALVAREZ	REVISION DE 6 REJILLAS DE PISO CON PERSONAL DEL DEPORTIVO	DESAZOLVE	PETICION DIRECTA
744	3/18/2026	HOJA DE ARBOL EDIF 4	SE CHECO ALBAÑAL DOMICILIARIO Y ESTA AL CORRIENTE SE REVISO EL SOTANO Y HAY FUGA DE AGUA POTABLE	DESAZOLVE	SUAC-0503264023037
745	3/18/2026	CALLEJON SAN MATIAS	SE SONDEARON 50 ML DE ATARJEA Y SE DETECTO RUPTURA FRENTE AL NUMERO 56 SI LOGRO BAJAR EL AGUA MIENTRAS ESTABA LA MANGUERA DENTRO DE LA ATARJEA	DESAZOLVE	PETICION DIRECTA
746	3/18/2026	ESTANQUE	SE SONDEARON 80 MT DE ATARJEA QUEDO AL CORRIENTE	DESAZOLVE	SUAC-2603044017766 CESAC 6670
747	3/18/2026	OTE 118 Y OTE 102	SE REALIZO LA RENIVELACION DEL POZO DE VISITA UTILIZANDO 25 KG DE CEMENTO 4 BOTES DE ARENA 2 BOTES DE GRAVA QUEDANDO AL CORRIENTE	CAMBIO DE BROCAL	AIZT/DGSU/SSH/0148/202 6
748	3/19/2026	ESPEJO DE AGUA No 17	NO CONOCEN AL INTERESADO Y NO REPORTARON NADA	DESAZOLVE	SUAC-0503264021141 CESAC 6820
749	3/19/2026	PRIV.DE LA LUZ No 25	SE REVISO 1 POZO DE VISITA ESTANDO AL CORRIENTE		PETICION DIRECTA
750	3/19/2026	OTE 112 Y SUR 177 No 3314	EL TRABAJO YA FUE REALIZADO	CAMBIO DE BROCAL	AIZT/DGSU/SSH/0148/202 6
751	3/19/2026	PLUTARCO E CALLES Y EJE 5 SUR	SE REVISARON 5 REJILLAS DE PISO ENCONTRANDOSE AL CORRIENTE Y EN BUEN ESTADO SE SOLICITO LA RENIVELACION DE LAS REJILLAS POR SER VIA RAPIDA LA RENIVELACION LA DIRECCION GENERAL	CAMBIO DE BROCAL	AIZT/DGSU/SSH/0148/202 6
752	3/19/2026	SUE 113 Y OTE 100	DIRECCION INCORECTA SE HIZO RECORIDO DESDE PLUTARCO HASTA AV RECREO SOBRE SUR 113 NO SE ENCUENTRA LA REFERENCIA	CAMBIO DE BROCAL	AIZT/DGSU/SSH/0148/202 6
753	3/19/2026	SUR 157	TRABAJO REALIZADO. LA RENIVELACION DE UNA CAJA DE 4 AGUA	CAMBIO DE BROCAL	AIZT/DGSU/SSH/0148/202 6



CIUDAD DE MÉXICO
CAPITAL DE LA TRANSFORMACIÓN



SUBDIRECCIÓN DE EVALUACIÓN
Y SEGUIMIENTO DE PROGRAMAS DE SERVICIOS URBANOS

754	3/19/2026	CANAL DE APATLACO	SE SOLICITA BACHEO YA QUE UNA EMPRESA REALIZO EL CORTE EN EL ASFAOLTO	CAMBIO DE BROCAL	AIZT/DGSU/SSH/0148/2026
755	3/19/2026	ANDRES MOLINA ENRIQUEZ NO.4358	SE SONDEARON 180 ML. DE ARTARJEA BAJANDO LENTAMENTE EL AGUA, YA QUE LA ATARJEA DE CORUÑA ESTA ASOLVADA, TAMBIEN SE SONDEO LA DESCARGA DOMICILIARIA QUEDANDO TRABAJANDO Y NO ESTA ROTO EL ALBAÑAL DOMICILIARIO	DESAZOLVE	PETICION DIRECTA
756	3/19/2026	AV. JAVIER ROJO GOMEZ	SE LAVO EL ESTACIONAMIENTO DEL DEPORTIVO LEANDRO VALLE QUEDANDO AL CORRIENTE	LAVADO DE ESTACIONAMIENTO	PETICION DIRECTA
757	3/19/2023	AND. EMILIANO ZAPATA	SE LIMPIARON 2 POZOS DE VISITA, RETIRANDO 11 BOTES DE AZOLVE, TAMBIEN SE SONDEARON 2 ALBAÑALES DOMICILIARIOS BAJANDO EL AGUA LENTAMENTE	CAMBIO DE ATARJEA	SUAC. 0303264015472 SUAC. 0303264014320 SUAC. 2603034015737 SUAC. 0303264016203 SUAC. 0303264015792 SUAC. 0303264013405
758	3/19/2026	PLAYA TENACATITA NO. 38	SE SONDEARON 70 M.L. DE ATARJEA Y SE DETECTO RUPTURA FRENTE A LA CASA NO. 54 QUEDANDO TRABAJANDO DESPACIO	DESAZOLVE DE POZOS Y LA RED PRINCIPAL DEL DRENAJE	SUAC. 1203264042026 CESAC. 7479
759	3/19/2026	PLAYA LINDA NO. 336	SE LIMPIARON 2 POZOS DE VISITA QUEDANDO AL CORRIENTE.	DESAZOLVE DE POZOS DE VISITA	SUAC. 0503264023593 CESAC. 6466. SUAC. 05032640023594 CESAC. 6965
760	3/19/2023	MARCOS CARRILLO NO. 309- BIS	LA ATARJEA ESTA ROTA Y ES INSUFICIENCIA PLUVIAL.	DESAZOLVE DE ALBAÑAL DOMICILIARIO	SUAC. 1803264055493 CESAC. 7846 SUAC. 1803264055473 CESAC. 7844
761	3/19/2026	OTE. 239 NO. 113	SE LIMPIO UN POZO DE VISITA QUEDANDO AL CORRIENTE. EL NUMERO INDICADO NO CONOCEN A LA PERSONA Y ELLOS NO REPORTARON NADA.	DESAZOLVE	PETICION DIRECTA
762	3/19/2026	AV. NORTE NO. 28	SE LIMPIO Y SONDEO 8 M.L. DE ALBAÑAL DOMICILIARIO	DESAZOLVE	PETICION DIRECTA
763	3/19/2026	OTE. 245-B NO. 121	SE SONDEARON 5 M.L. DE ALBAÑAL DOMICILIARIO NO BAJO ESTA ROTO EL TUBO.	DESAZOLVE DE ALBAÑAL DOMICILIARIO	PETICION DIRECTA





CIUDAD DE MÉXICO
CAPITAL DE LA TRANSFORMACIÓN



SUBDIRECCIÓN DE EVALUACIÓN
Y SEGUIMIENTO DE PROGRAMAS DE SERVICIOS URBANOS

764	3/20/2026	SUR 135 NO. 1804-1803	SE REVISARON 2 POZOS DE VISITA Y SE SONDEARON 2 ALBAÑALES	DESAZOLVE	SUAC 26031040035528 CESAC. 7300
765	3/19/2026	SUR 117 MZ 14 LT 8	SE HIZO REPARACION DE ATARJEA DE 45 MTS CAMBIANDO TUBERIA Y RECONECION DE 4 ALBAÑAL DOMICILIARIO Y 2 COLADERAS PLUVIALES Y LA DESCARGA DEL MERCADO Y SE RECONSTRUYO EL POZO DE VISITA SE UTILIZARON TUBOS 030 TUBOS DE 015 CEMENTO BULTOS LADRILLOS PIEZAS	RECONSTRUCCION DE ATARJEA	SUAC 1701263892547 CESAC 1533 SUAC 2001263900671 CESAC 1865 SUAC 2001263899314 CESAC 1796 SUAC 2001263929621 CESAC 2967 SUAC 2001263900671-2399- 3101263429621-4368- 2001263898103-1720 SUAC 0102263930609 CESAC2930 SUAC 2102263985943CESAC 5337
766	3/20/2026	OTE 247 C No 151	SE LIMPIO Y SE SONDEO COLADERA PLUVIAL QUEDANDO AL CORRIENTE	REVISION DEL DRENAJE	AIZT/DGSU/0259/2026
767	3/20/2026	OTE 245 B 121	SE SONDEARON 6 MT DEL ALBAÑAL DOMICILIARIO ENCONTRANDOSE ESTO EN LA BANQUETA	DESAZOLVE	AIZT/DGSU/0259/2026
768	3/20/2026	RECREO 36	SE SONDEO EL ALBAÑAL DOMICILIARIO PERO NO BAJO EL AGUA ESTA ROTA LA DESCARGA DOMICILIARIA DEBAJO DE LA BANQUETA	DESAZOLVE	SUAC-1803264054999 CESAC 7832
769	3/20/2026	CANAL NACIONAL 129	SE LIMPIO Y SONDEO 1 COLADERA PLUVIAL QUEDANDO AL CORRIENTE	DESAZOLVE	SUAC 1103264038380 CESAC 7408
770	3/20/2026	OTE 249 No 34	SOLICITAN LA COLOCACION DE 1 REJILLA DE PISO SE REALIZO LA COLOCACION DE 1 REJILLA DE PISO	COLACACION DE REJILLA	SUAC 0503264022257 - 6827
771	203/2026	1CDA OTE 249 No24	ATARJEA ROTA A 20MT DEL POZO DE VISITA	DESAZOLVE	PETICION DIRECTA
772	3/20/2026	PLAZA FTE CENTRO SOCIAL No1	SE REALIZOLA COLOCACION DE LA REJILLA DE PISO	CAMBIO DE BROCAL	AIZT/DGSU/0148/2026
773	3/21/2026	AND PLAZA HOJA DE ARBOL EDIF 4 Y 5 INT 401	EL SR QUIERE QUE SE SAQUE EL AGUA DEL SOTANO	DESAZOLVE	SUAC-0903264029192 CESAC 7022 SUAC 0903264029171 CESAC 7017



774	3/21/2026	SECCION PEÑAS	SE LIMPIARON 6 REJILLAS DE PISO Y 3 POZOS DE VISITA SALIERON 4 CARRETILLAS DE AZOLVE QUEDO PENDIENTE LO QUE MENCIONAN LAS PERSONAS	DESAZOLVE	SUAC 0603264024526
775	3/21/2026	SUR 177	SE LIMPIO 1 REJILLA DE PISO Y 1 COLADERA PLUVIAL SALIERON 2 BOTES DE AZOLVE LA C/P SE SONDEO CON 7 MTS DE VARILLA QUEDANDO AL CORRIENTE	DESAZOLVE	SUAC-1303264046182 CESAC 7614
776	3/21/2026	SUR 4 D No106	SE LIMPIARON 2 COLADERA PLUVIALES FRENTE AL PUENTE PEATONAL QUEDANDO AL CORRIENTE	DESAZOLVE	SUAC 1003264036068 CESAC

CAMBIO DE BROCAL



DESAZOLVE DE ALBAÑAL



DESAZOLVE DE ATARJEA CON MALACATES

DESAZOLVE DE POZO DE VISITA



CIUDAD DE MÉXICO
CAPITAL DE LA TRANSFORMACIÓN



**SUBDIRECCIÓN DE EVALUACIÓN
Y SEGUIMIENTO DE PROGRAMAS DE SERVICIOS URBANOS**



DE BROCAL DE COLADERA PLUVIAL



**CAMBIO
DESAZOLVE DE REJILLA DE P**

